

Miejscowość: Chojna
Gmina: Chojna
Powiat: gryfiński
Województwo: zachodniopomorskie

Obiekt: Zespół Szkół Ponadgimnazjalnych nr 1
Zleceńodawca: Starostwo Powiatu Gryfińskiego
Wiercenie: "Geoprojekt Szczecin" Sp. z o.o.
Nadzór geologiczny: Iwona Parszewska

System wiercenia:

Rzędna: 18.05 m n.p.m.

Skala 1 : 40

Data wiercenia: 2009-08-25

Wiercenie	Głębokość z wierciadła wody [m.p.p.t.]	Stratygrafia	Profil litologiczny		Przelot	Opis litologiczny	Symbol gruntu	Wilgotność	Ilość wałczkowań	Stan gruntu	Głębokość pobr. próby	Warstwa geotechniczna
1	2	3	4	5	6	7	8	9	10	11	12	13
		Nasypy Nasyp				Nasyp niekontrolowany: piasek drobny humusowy, ciemnobrązowa	nN[PdH]	w				Ia
					0.50	Nasyp niekontrolowany: piasek drobny humusowy domieszką kamieni, ciemnobrązowa	nN[PdH(+KO)]					
					0.70	Gлина pylasta przewarstwiona pyłem z domieszką kredy, popielato-brązowa	Gπ//Π(+kr)	mw	1/nw	tpl	0.90	IVb
					1.20	Pył przewarstwiony gliną pylastą, ciemnobrązowa	Π//Gπ	w	1/2	pl		IVa
					1.80	Piasek pylasty przewarstwiony pyłem, szarżółta	Pπ//Π	nw		ln		IIIa
					2.10	Pył, szara	Π	w	nw			
					2.50						3.00	
						Gлина pylasta przewarstwiona pyłem i pyłem piaszczystym szara	Gπ//Π/Πp	m	∞			
					4.60							
										pl		IVa
					5.0						5.50	
						Pył piaszczysty przewarstwiony gliną pylastą i pyłem, szara	Πp//Gπ//Π	w	∞/4			
					7.0							
					7.70							

Miejscowość: Chojna
Gmina: Chojna
Powiat: gryfiński
Województwo: zachodniopomorskie




Obiekt: Zespół Szkół Ponadgimnazjalnych nr 1
Zleceńodawca: Starostwo Powiatu Gryfińskiego
Wiercenie: "Geoprojekt Szczecin" Sp. z o.o.
Nadzór geologiczny: Iwona Parszewska

System wiercenia:

Rzędna: 18.03 m n.p.m.

Skala 1 : 50

Data wiercenia:

Wiercenie	Głębokość z wierciadła wody	Stratygrafia	Profil litologiczny		Przelot	Opis litologiczny	Symbol gruntu	Wilgotność	Ilość wałeczkowań	Stan gruntu	Głębokość pobr. próby	Warstwa geotechniczna
			[m]									
1	2	3	4	5	6	7	8	9	10	11	12	13
		Nasypy				Nasyp niekontrolowany: piasek drobny humusowy, ciemnobrązowa, czarna	nN[PdH]	mw	0/nw	pzw	2.20	Ia
						Nasyp niekontrolowany: glina pylasta przewarstwiona pyłem, żółta	nN[Gπ//Π]					Ib
						Nasyp niekontrolowany: gruz ceglany z piaskiem gliniastym humusowym i namulem piaszczystym	nN[C(+PgH//Nmp)]					
						Nasyp niekontrolowany: namul organiczny przewarstwiony gytą z domieszką żwiru, cegieł, muszli, szaro-czarna	nN[Nm//Gy(+Z+C+M)]					
						Głina zwięzła przewarstwiona pyłem z domieszką humusu, jasnoszara	Gz//Π(+H)					
		Czwartorzęd Plejstocen				Pył piaszczysty przewarstwiony gliną pylastą, szara	Pπ//Gπ	nw	3/4	tpl/pl	2.60	IVb
						Pył, szara	Π					IIIa
						Pył przewarstwiony pyłem piaszczystym i gliną pylastą z domieszką humusu, szara	Π//Πp//Gπ(+H)					IVa

Miejscowość: Chojna
Gmina: Chojna
Powiat: gryfiński
Województwo: zachodniopomorskie

Obiekt: Zespół Szkół Ponadgimnazjalnych nr 1
Zleciodawca: Starostwo Powiatu Gryfińskiego
Wiercenie: "Geoprojekt Szczecin" Sp. z o.o.
Nadzór geologiczny: Iwona Parszewska

System wiercenia:

Rzędna: 17.97 m n.p.m.

Skala 1 : 50

Data wiercenia:

Wiercenie	Głębokość zwiarcia wody	Stratygrafia	Profil litologiczny		Przelot	Opis litologiczny	Symbol gruntu	Wilgotność	Ilość wałczkowań	Stan gruntu	Głębokość pobr. próby	Warstwa geotechniczna
1	2	3	4	5	6	7	8	9	10	11	12	13
						Nasyp niekontrolowany: piasek drobny humusowy, ciemnoszara	nN[PdH]	mw				
					0.50	Nasyp niekontrolowany: beton, szara	nN[B]					la
					0.60	Nasyp niekontrolowany: gruz ceglany z piaskiem drobnym humusowym	nN[C(+PdH)]					
					0.90	Nasyp namul piaszczysty przewarstwiony piaskiem drobnym z domieszką cegieł, ciemnobrązowa	nN[Nmp//Pd(+C)]	w	2/3	tpl		lb
					1.40	Nasyp niekontrolowany: piasek drobny z domieszką żwiru i cegieł, szaro-żółta	nN[Pd(+Ż+C)]	hw				la
					1.60	Nasyp niekontrolowany: glina pylasta zwięzła, szaroniebieska	nN[GπZ]		4/5	pl		
					1.70	Nasyp niekontrolowany: glina pylasta zwięzła, szaroniebieska	nN[Nm(+M+C)]	w	∞	mpl	2.00	lb
					2.40	Piasek drobny przewarstwiony gliną pylastą, szara	Pd//Gπ	nw				IIIa
					2.70	Gлина pylasta przewarstwiona pyłem piaszczystym z domieszką humusu, jasnoszara	Gπ//Πp(+H)		2/3	pl	2.80	
					2.90	Pył przewarstwiony gliną pylastą zwięzłą i piaskiem pylastym, jasnoszara	Π//GπZ//Pπ	w	nw/2	tpl	3.50	IVb
					4.00							

Miejscowość: Chojna

Gmina: Chojna

Powiat: gryfiński

Województwo: zachodniopomorskie

Obiekt: Zespół Szkół Ponadgimnazjalnych nr 1

Zleceniodawca: Starostwo Powiatu Gryfińskiego

Wiercenie: "Geoprojekt Szczecin" Sp. z o.o.

Nadzór geologiczny: Iwona Parszewska

System wiercenia:

Rzędna: 17.95 m n.p.m.

Skala 1 : 50

Data wiercenia:

Wiercenie	Głębokość zwierciadła wody	Stratygrafia	Profil litologiczny		Przelot	Opis litologiczny	Symbol gruntu	Wilgotność	Ilość wałczkowań	Stan gruntu	Głębokość pobr. próby	Warstwa geotechniczna
	[m.p.p.t]		[m]									
1	2	3	4	5	6	7	8	9	10	11	12	13
<div><div></div><div>3.90</div></div>		Nasypy	<div>Nasyp</div>	<div><div></div><div></div><div></div><div></div><div></div><div></div><div></div><div></div><div></div><div></div></div>		Nasyp niekontrolowany: piasek drobny humusowy, szaroczarna	nN[PdH]				1.70	la
					0.30	Nasyp niekontrolowany: piasek drobny z domieszką żużla i cegieł, szarożółta	nN[Pd(+Z)+C]					
					0.60	Nasyp niekontrolowany: piasek gliniasty humusowy z domieszką cegieł, czarno-brązowa	nN[PgH(+C)]					
					0.90	Nasyp niekontrolowany: piasek gliniasty humusowy przewarstwiony piaskiem drobnym z domieszką cegieł, żółta	nN[PgH/Pd(+C)]					
					1.00	Nasyp niekontrolowany: namul piaszczysty przewarstwiony piaskiem drobnym z domieszką cegieł i muszli, szaro-czarna	nN[Nmp//Pd(+C+M)]					
		Czwartorzęd	<div>Pięścien</div>	<div><div></div><div></div><div></div><div></div><div></div><div></div><div></div><div></div><div></div><div></div></div>	1.90	Gлина pylasta z domieszką żwiru, żółta	Gπ(+Z)	w	4/4	mpl	3.00	IVa
					2.30	Gлина pylasta, żółta	Gπ					
					2.80	Gлина pylasta przewarstwiona pyłem i pyłem piaszczystym, jasnoszara	Gπ//Π//Πp					
					3.40	Pył piaszczysty przewarstwiony gliną pylastą zwięzłą i piaskiem pylastym, szara	Πp//Gπz//Pπ					
					4.00							

Miejscowość: Chojna

Gmina: Chojna

Powiat: gryfiński

Województwo: zachodniopomorskie

Obiekt: Zespół Szkół Ponadgimnazjalnych nr 1

Zleceniodawca: Starostwo Powiatu Gryfińskiego

Wiercenie: "Geoprojekt Szczecin" Sp. z o.o.










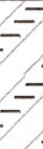





Nadzór geologiczny: Iwona Parszewska

System wiercenia:

Rzędna: 17.91 m n.p.m.

Skala 1 : 40

Data wiercenia: 2009-08-25

Wiercenie	Głębokość zwierciadła wody	Stratygrafia	Profil litologiczny		Przelot	Opis litologiczny	Symbol gruntu	Wilgotność	Ilość walczkowań	Stan gruntu	Głębokość pobr. próby	Warstwa geotechniczna	
1	2	3	4	5	6	7	8	9	10	11	12	13	
<div><div></div><div>2.30</div><div></div><div>2.7</div><div></div><div>4.5</div></div>		Nasy				Nasyp niekontrolowany, piasek drobny humusowy, ciemnobrązowa	nN[PdH]	mw				Ia	
		Nasy			0.50	Nasyp niekontrolowany: piasek drobny humusowy z domieszką cegieł, brązowa	nN[PdH(+C)]					Ib	
					0.70	Nasyp niekontrolowany: glina pylasta	nN[Gπ//I]		1/1	tpl		Ia	
					0.80	Nasyp niekontrolowany: glina pylasta przewarstwiona pyłem, żółta	nN[C]						
						Nasyp niekontrolowany: cegły							
					1.10	Piasek gliniasty humusowy, ciemnobrązowa	PgH		nw				
			Holocen					w			pl		II
					2.00	Namuł organiczny przewarstwiony torfem, czarna	Nm//T		9/9				
					2.70	Pospółka, szara	Po	nw			szg		IIIb
					3.00	Gлина pylasta zwięzła, szara	GπZ		3/3				
					3.30	Gлина zwięzła przewarstwiona pyłem, szara	Gz//I	w	5/7		pl		IVa
					4.10	Pył przewarstwiony gliną pylastą, szara	I//Gπ	mw	nw/2		tpl		IVb
					4.50	Piasek pylasty, szara	Pπ	nw			zg		IIIc
					4.60								
			Plejstocen				Pył przewarstwiony pyłem piaszczystym i gliną pylastą, szara	I//Iπ//Gπ	w		pl		IVb
				7.30	Pył piaszczysty przewarstwiony pyłem i gliną pylastą, szara	Iπ//I//Gπ							
				7.80									

Miejscowość: Chojna
Gmina: Chojna
Powiat: gryfiński
Województwo: zachodniopomorskie

Obiekt: Zespół Szkół Ponadgimnazjalnych nr 1
Zleceńodawca: Starostwo Powiatu Gryfińskiego
Wiercenie: "Geoprojekt Szczecin" Sp. z o.o.
Nadzór geologiczny: Iwona Parszewska

System wiercenia:

Rzędna: 17.71 m n.p.m.

Skala 1 : 50

Data wiercenia:

Wiercenie	Głębokość z wierciadła wody	Stratygrafia	Profil litologiczny		Przelot	Opis litologiczny	Symbol gruntu	Wilgotność	Ilość wałczkowań	Stan gruntu	Głębokość pobr. próby	Warstwa geotechniczna
	[m.p.p.t]		[m]	[m]								
1	2	3	4	5	6	7	8	9	10	11	12	13
<div><div></div><div>2.40</div></div>		Nasypy Nasyp	<div><div></div><div>1.0</div><div>2.0</div></div>	<div><div></div><div></div><div></div></div>		Nasyp niekontrolowany: piasek drobny humusowy z domieszką cegieł, brązowa	nN[PdH(+C)]	mw	nw	tpl	2.20	la
				<div><div></div><div></div><div></div></div>	0.70	Nasyp niekontrolowany: piasek gliniasty z domieszką cegieł przewarstwiony piaskiem drobnym szaro-brązowa	nN[Pg(+C)//Pd]					
				<div><div></div><div></div><div></div></div>	2.00	Nasyp niekontrolowany: namuł organiczny przewarstwiony gytą i piaskiem drobnym z domieszką cegieł i muszli, szaro-czarna	nN[Nm//Gyl//Pd(+GwM)]					
				<div><div></div><div></div><div></div></div>	2.50							

**KARTA OTWORU
GEOLOGICZNEGO**
7

Nr arch.: 6552

Wiertnica: próbnik przelotowy

Miejscowość: Chojna
Gmina: Chojna
Powiat: gryfiński
Województwo: zachodniopomorskie




Obiekt: Zespół Szkół Ponadgimnazjalnych nr 1
Zleceniodawca: Starostwo Powiatu Gryfińskiego
Wiercenie: "Geoprojekt Szczecin" Sp. z o.o.
Nadzór geologiczny: Iwona Parszewska

System wiercenia:

Rzędna: 18.11 m n.p.m.

Skala 1 : 50

Data wiercenia:

Wiercenie	Głębokość zwierciadła wody	Stratygrafia	Profil litologiczny		Przelot	Opis litologiczny	Symbol gruntu	Wilgotność	Ilość wałeczków	Stan gruntu	Głębokość pobr. próby	Warstwa geotechniczna	
	[m.p.p.t.]		[m]										[m]
1	2	3	4	5	6	7	8	9	10	11	12	13	
		Nasypy				Nasyp niekontrolowany: piasek drobny humusowy z domieszką cegieł, szarobrazowa	$nN[PdH(+C)]$				1.80	Ia	
					0.60	Nasyp niekontrolowany: gruz ceglany z piaskiem drobnym	$nN[C(+Pd)]_{mw}$						Ib
					0.90	Nasyp niekontrolowany: namuł organiczny, czarna	$nN[Nm]$		4/5	tpl			
		Piejstocen			1.60	Nasyp niekontrolowany: pył przewarstwiony glina pylastą i namulem organicznym z domieszką cegieł, kredy, brązowo-popielata	$nN[Pi//G_{\pi}/Nm(+Cwkr)]$		1/1				2.40
					2.00	Piasek pylasty, szara	P_{π}	nw		ln			
					2.10	Pył przewarstwiony piaskiem pylastym i gliną pylastą związłą z domieszką humusu, szara	$\Pi/P_{\pi}/G_{\pi}z(+lt)_w$	nw	pl				
					2.50								

Miejscowość: Chojna
Gmina: Chojna
Powiat: gryfiński
Województwo: zachodniopomorskie

Obiekt: Zespół Szkół Ponadgimnazjalnych nr 1
Zleceńodawca: Starostwo Powiatu Gryfińskiego
Wiercenie: "Geoprojekt Szczecin" Sp. z o.o.
Nadzór geologiczny: Iwona Parszewska

System wiercenia:

Rzędna: 18.71 m n.p.m.

Skala 1 : 50

Data wiercenia:

Wiercenie	Głębokość zwierciadła wody	Stratygrafia	Profil litologiczny		Przelot	Opis litologiczny	Symbol gruntu	Wilgotność	Ilość walczkowań	Stan gruntu	Głębokość pobr. próby	Warstwa geotechniczna
1	2	3	4	5	6	7	8	9	10	11	12	13
						Nasyp niekontrolowany: piasek drobny humusowy z domieszką cegieł, ciemnobrązowa	nN[PdH(+C)]nw					la
					0.40	Nasyp niekontrolowany: piasek drobny, jasnożółta	nN[Pd]	w				
					0.60	Nasyp niekontrolowany: namuł organiczny	nN[Nmp(+C)]		1/2			
					0.80	piaszczysty z domieszką cegieł, ciemnobrązowa						
						Nasyp niekontrolowany: glina zwięzła humusowa przewarstwiona piaskiem drobnym z domieszką żwiru i cegieł, szaro-czarna	nN[GzH//Pd(+Ż+C)]mw		1/1	tpl	1.70	lb
					2.00	Gytia, szara	Gy	w				II
					2.20	Piasek średni z domieszką żwiru, szara	Ps(+Ż)	nw			2.30	IIIa
					2.50							

Miejscowość: Chojna

Gmina: Chojna

Powiat: gryfiński

Województwo: zachodniopomorskie

Obiekt: Zespół Szkół Ponadgimnazjalnych nr 1

Zleceńodawca: Starostwo Powiatu Gryfińskiego

Wiercenie: "Geoprojekt Szczecin" Sp. z o.o.










Nadzór geologiczny: Iwona Parszewska

System wiercenia:

Rzędna: 18.63 m n.p.m.

Skala 1 : 50

Data wiercenia:

Wiercenie	Głębokość zwierciadła wody	Stratygrafia	Profil litologiczny		Przelot	Opis litologiczny	Symbol gruntu	Wilgotność	Ilość walczkowań	Stan gruntu	Głębokość pobr. próby	Warstwa geotechniczna					
	[m.p.p.t]		[m]	[m]													
1	2	3	4	5	6	7	8	9	10	11	12	13					
 0.60		Nasyp	Nasyp	    	0.10	Asfalt	asfalt					1.20	la				
					0.60	Nasyp niekontrolowany: pospółka przewarstwiona piaskiem gliniastym humusowym, ciemnoszara	nN[Po//PgH]w							nw			
					0.70	Nasyp niekontrolowany: pospółka, szara	nN[Po]										
					1.00	Nasyp niekontrolowany: namuł organiczny, czarna	nN[Nm]								mw	4/5	tpl
					1.60	Nasyp niekontrolowany: glina zwięzła humusowa przewarstwiona piaskiem drobnym z domieszką i cegieł, czarna	nN[Gz-H//Pd(+Ż+C)]								6/6	pl	1.20
		2.0		1.60	Glina pylasta, brązowa	Gπ	w	5/4	mpl/pl	2.20	IVa						
				2.00	Glina zwięzła przewarstwiona pyłem, szara	Gz//II	5/6	pl									
			2.50														

**KARTA OTWORU
GEOLOGICZNEGO**
10

Nr arch.: 6552

Wiertnica: próbnik przelotowy

Miejscowość: Chojna

Gmina: Chojna

Powiat: gryfiński

Województwo: zachodniopomorskie

Obiekt: Zespół Szkół Ponadgimnazjalnych nr 1

Zleceńodawca: Starostwo Powiatu Gryfińskiego

Wiercenie: "Geoprojekt Szczecin" Sp. z o.o.

Nadzór geologiczny: Iwona Parszewska

System wiercenia:

Rzędna: 19.34 m n.p.m.

Skala 1 : 50

Data wiercenia:

Wiercenie	Głębokość zwierciadła wody	Stratygrafia	Profil litologiczny		Przelot	Opis litologiczny	Symbol gruntu	Wilgotność	Ilość walczkowań	Stan gruntu	Głębokość pobr. próby	Warstwa geotechniczna
	[m.p.p.t]		[m]									
1	2	3	4	5	6	7	8	9	10	11	12	13
<div><div></div><div></div><div></div><div></div><div></div><div></div><div></div><div></div><div></div><div></div><div></div><div></div><div></div><div></div><div></div><div></div><div></div><div></div><div></div><div></div><div></div><div></div><div></div><div></div><div></div><div></div><div></div><div></div><div></div><div></div><div></div><div></div><div></div><div></div><div></div><div></div><div></div><div></div><div></div><div></div><div></div><div></div><div></div><div></div><div></div><div></div><div></div><div></div><div></div><div></div><div></div><div></div><div></div><div></div><div></div><div></div><div></div><div></div><div></div><div></div><div></div><div></div><div></div><div></div><div></div><div></div><div></div><div></div><div></div><div></div><div></div><div></div><div></div><div></div><div></div><div></div><div></div><div></div><div></div><div></div><div></div><div></div><div></div><div></div><div></div><div></div><div></div><div></div><div></div><div></div><div></div><div></div><div></div><div></div><div></div><div></div><div></div><div></div><div></div><div></div><div></div><div></div><div></div><div></div><div></div><div></div><div></div><div></div><div></div><div></div><div></div><div></div><div></div><div></div><div></div><div></div><div></div><div></div><div></div><div></div><div></div><div></div><div></div><div></div><div></div><div></div><div></div><div></div><div></div><div></div><div></div><div></div><div></div><div></div><div></div><div></div><div></div><div></div><div></div><div></div><div></div><div></div><div></div><div></div><div></div><div></div><div></div><div></div><div></div><div></div><div></div><div></div><div></div><div></div><div></div><div></div><div></div><div></div><div></div><div></div><div></div><div></div><div></div><div></div><div></div><div></div><div></div><div></div><div></div><div></div><div></div><div></div><div></div><div></div><div></div><div></div><div></div><div></div><div></div><div></div><div></div><div></div><div></div><div></div><div></div><div></div><div></div><div></div><div></div><div></div><div></div><div></div><div></div><div></div><div></div><div></div><div></div><div></div><div></div><div></div><div></div><div></div><div></div><div></div><div></div><div></div><div></div><div></div><div></div><div></div><div></div><div></div><div></div><div></div><div></div><div></div><div></div><div></div><div></div><div></div><div></div><div></div><div></div><div></div><div></div><div></div><div></div><div></div><div></div><div></div><div></div><div></div><div></div><div></div><div></div><div></div><div></div><div></div><div></div><div></div><div></div><div></div><div></div><div></div><div></div><div></div><div></div><div></div><div></div><div></div><div></div><div></div><div></div><div></div><div></div><div></div><div></div><div></div><div></div><div></div><div></div><div></div><div></div><div></div><div></div><div></div><div></div><div></div><div></div><div></div><div></div><div></div><div></div><div></div><div></div><div></div><div></div><div></div><div></div><div></div><div></div><div></div><div></div><div></div><div></div><div></div><div></div><div></div><div></div><div></div><div></div><div></div><div></div><div></div><div></div><div></div><div></div><div></div><div></div><div></div><div></div><div></div><div></div><div></div><div></div><div></div><div></div><div></div><div></div><div></div><div></div><div></div><div></div><div></div><div></div><div></div><div></div><div></div><div></div><div></div><div></div><div></div><div></div><div></div><div></div><div></div><div></div><div></div><div></div><div></div><div></div><div></div><div></div><div></div><div></div><div></div><div></div><div></div><div></div><div></div><div></div><div></div><div></div><div></div><div></div><div></div><div></div><div></div><div></div><div></div><div></div><div></div><div></div><div></div><div></div><div></div><div></div><div></div><div></div><div></div><div></div><div></div><div></div><div></div><div></div><div></div><div></div><div></div><div></div><div></div><div></div><div></div><div></div><div></div><div></div><div></div><div></div><div></div><div></div><div></div><div></div><div></div><div></div><div></div><div></div><div></div><div></div><div></div><div></div><div></div><div></div><div></div><div></div><div></div><div></div><div></div><div></div><div></div><div></div><div></div><div></div><div></div><div></div><div></div><div></div><div></div><div></div><div></div><div></div><div></div><div></div><div></div><div></div><div></div><div></div><div></div><div></div><div></div><div></div><div></div><div></div><div></div><div></div><div></div><div></div><div></div><div></div><div></div><div></div><div></div><div></div><div></div><div></div><div></div><div></div><div></div><div></div><div></div><div></div><div></div><div></div><div></div><div></div><div></div><div></div><div></div><div></div><div></div><div></div><div></div><div></div><div></div><div></div><div></div><div></div><div></div><div></div><div></div><div></div><div></div><div></div><div></div><div></div><div></div><div></div><div></div><div></div><div></div><div></div><div></div><div></div><div></div><div></div><div></div><div></div><div></div><div></div><div></div><div></div><div></div><div></div><div></div><div></div><div></div><div></div><div></div><div></div><div></div><div></div><div></div><div></div><div></div><div></div><div></div><div></div><div></div><div></div><div></div><div></div><div></div><div></div><div></div><div></div><div></div><div></div><div></div><div></div><div></div><div></div><div></div><div></div><div></div><div></div><div></div><div></div><div></div><div></div><div></div><div></div><div></div><div></div><div></div><div></div><div></div><div></div><div></div><div></div><div></div><div></div><div></div><div></div><div></div><div></div><div></div><div></div><div></div><div></div><div></div><div></div><div></div><div></div><div></div><div></div><div></div><div></div><div></div><div></div><div></div><div></div><div></div><div></div><div></div><div></div><div></div><div></div><div></div><div></div><div></div><div></div><div></div><div></div><div></div><div></div><div></div><div></div><div></div><div></div><div></div><div></div><div></div><div></div><div></div><div></div><div></div><div></div><div></div><div></div><div></div><div></div><div></div><div></div><div></div><div></div><div></div><div></div><div></div><div></div><div></div><div></div><div></div><div></div><div></div><div></div><div></div><div></div><div></div><div></div><div></div><div></div><div></div><div></div><div></div><div></div><div></div><div></div><div></div><div></div><div></div><div></div><div></div><div></div><div></div><div></div><div></div><div></div><div></div><div></div><div></div><div></div><div></div><div></div><div></div><div></div><div></div><div></div><div></div><div></div><div></div><div></div><div></div><div></div><div></div><div></div><div></div><div></div><div></div><div></div><div></div><div></div><div></div><div></div><div></div><div></div><div></div><div></div><div></div><div></div><div></div><div></div><div></div><div></div><div></div><div></div><div></div><div></div><div></div><div></div><div></div><div></div><div></div><div></div><div></div><div></div><div></div><div></div><div></div><div></div><div></div><div></div><div></div><div></div><div></div><div></div><div></div><div></div><div></div><div></div><div></div><div></div><div></div><div></div><div></div><div></div><div></div><div></div><div></div><div></div><div></div><div></div><div></div><div></div><div></div><div></div><div></div><div></div><div></div><div></div><div></div><div></div><div></div><div></div><div></div><div></div><div></div><div></div><div></div><div></div><div></div><div></div><div></div><div></div><div></div><div></div><div></div><div></div><div></div><div></div><div></div><div></div><div></div><div></div><div></div><div></div><div></div><div></div><div></div><div></div><div></div><div></div><div></div><div></div><div></div><div></div><div></div><div></div><div></div><div></div><div></div><div></div><div></div><div></div><div></div><div></div><div></div><div></div><div></div><div></div><div></div><div></div><div></div><div></div><div></div><div></div><div></div><div></div><div></div><div></div><div></div><div></div><div></div><div></div><div></div><div></div><div></div><div></div><div></div><div></div><div></div><div></div><div></div><div></div><div></div><div></div><div></div><div></div><div></div><div></div><div></div><div></div><div></div><div></div><div></div><div></div><div></div><div></div><div></div><div></div><div></div><div></div><div></div><div></div><div></div><div></div><div></div><div></div><div></div><div></div><div></div><div></div><div></div><div></div><div></div><div></div><div></div><div></div><div></div><div></div><div></div><div></div><div></div><div></div><div></div><div></div><div></div><div></div><div></div><div></div><div></div><div></div><div></div><div></div><div></div><div></div><div></div><div></div><div></div><div></div><div></div><div></div><div></div><div></div><div></div><div></div><div></div><div></div><div></div><div></div><div></div><div></div><div></div><div></div><div></div><div></div><div></div><div></div><div></div><div></div><div></div><div></div><div></div><div></div><div></div><div></div><div></div><div></div><div></div><div></div><div></div><div></div><div></div><div></div><div></div><div></div><div></div><div></div><div></div><div></div><div></div><div></div><div></div><div></div><div></div><div></div><div></div><div></div><div></div><div></div><div></div><div></div><div></div><div></div><div></div><div></div><div></div><div></div><div></div><div></div><div></div><div></div><div></div><div></div><div></div><div></div><div></div><div></div><div></div><div></div><div></div><div></div><div></div><div></div><div></div><div></div><div></div><div></div><div></div><div></div><div></div><div></div><div></div><div></div><div></div><div></div><div></div><div></div><div></div><div></div><div></div><div></div><div></div><div></div><div></div><div></div><div></div><div></div><div></div><div></div><div></div><div></div><div></div><div></div><div></div><div></div><div></div><div></div><div></div><div></div><div></div><div></div><div></div><div></div><div></div><div></div><div></div><div></div><div></div><div></div><div></div><div></div><div></div><div></div><div></div><div></div><div></div><div></div><div></div><div></div><div></div><div></div><div></div><div></div><div></div><div></div><div></div><div></div><div></div><div></div><div></div><div></div><div></div><div></div><div></div><div></div><div></div><div></div><div></div><div></div><div></div><div></div><div></div><div></div><div></div><div></div><div></div><div></div><div></div><div></div><div></div><div></div><div></div><div></div><div></div><div></div><div></div><div></div><div></div><div></div><div></div><div></div><div></div><div></div><div></div><div></div><div></div><div></div><div></div><div></div><div></div><div></div><div></div><div></div><div></div><div></div><div></div><div></div><div></div><div></div><div></div><div></div><div></div><div></div><div></div><div></div><div></div><div></div><div></div><div></div><div></div><div></div><div></div><div></div><div></div><div></div><div></div><div></div><div></div><div></div><div></div><div></div><div></div><div></div><div></div><div></div><div></div><div></div><div></div><div></div><div></div><div></div><div></div><div></div><div></div><div></div><div></div><div></div><div></div><div></div><div></</div></div>												

Miejscowość: Chojna

Gmina: Chojna

Powiat: gryfiński

Województwo: zachodniopomorskie

Obiekt: Zespół Szkół Ponadgimnazjalnych nr 1

Zleceniodawca: Starostwo Powiatu Gryfińskiego

Wiercenie: "Geoprojekt Szczecin" Sp. z o.o.

Nadzór geologiczny: Iwona Parszewska

System wiercenia:

Rzędna: 19.95 m n.p.m.

Skala 1 : 50

Data wiercenia:

Wiercenie	Głębokość z wierciadła wody	Stratygrafia	Profil litologiczny		Przelot	Opis litologiczny	Symbol gruntu	Wilgotność	Ilość wałczkowań	Stan gruntu	Głębokość pobr. próby	Warstwa geotechniczna
	[m.p.p.t]		[m]	[m]								
1	2	3	4	5	6	7	8	9	10	11	12	13
		Nasyp			0.40	Nasyp niekontrolowany: piasek drobny humusowy z domieszką cegieł, czarna	nN[PdH(+C)]nw	w				
						Nasyp niekontrolowany: piasek drobny	nN[Pd]					
		Czwartorzęd	Pleistocen-Holocen		1.60	Namuł organiczny przewarstwiony gliną pylastą z domieszką żwiru, czarna	Nm//Gπ(+Ż)	8/9	pl			
					2.00	Pył przewarstwiony pyłem piaszczystym i piaskiem pylastym, żółtobrązowa	Π//Iπp//Iπp	nw				
							2.50					

Data wiercenia:

Rysunek wykonano programem "GeoStar"