

**Uchwała Nr...../2025**  
**Rady Powiatu w Gryfinie**  
**z dnia .....2025 r.**

**w sprawie uchwalenia „Programu Ochrony Środowiska dla Powiatu Gryfińskiego na lata 2025 – 2028 z perspektywą do roku 2030” oraz przyjęcia Raportu z realizacji „Programu Ochrony Środowiska dla Powiatu Gryfińskiego na lata 2021 – 2024” za lata 2023-2024**

Na podstawie art. 12 pkt 11 ustawy z dnia 5 czerwca 1998 r. o samorządzie powiatowym (Dz. U. z 2024 r. poz. 107, poz. 1907) oraz art. 18 ust. 1 i ust. 2 ustawy z dnia 27 kwietnia 2001 r. Prawo ochrony środowiska (Dz. U. z 2024 r., poz. 54, poz. 834, poz. 1089, poz. 1222, poz. 1847, poz. 1853, poz. 1914, poz. 1946) Rada Powiatu w Gryfinie uchwała co następuje:

- § 1. Uchwała się „Program Ochrony Środowiska dla Powiatu Gryfińskiego na lata 2025 – 2028 z perspektywą do roku 2030” w brzmieniu określonym w załączniku nr 1 do niniejszej uchwały.
- § 2. Przyjmuje się Raport z realizacji „Programu Ochrony Środowiska dla Powiatu Gryfińskiego na lata 2021 – 2024” za lata 2023-2024 w brzmieniu określonym w załączniku nr 2 do niniejszej uchwały.
- § 3. Wykonanie uchwały powierza się Zarządowi Powiatu w Gryfinie.
- § 4. Uchwała wchodzi w życie z dniem podjęcia.

Przewodniczący Rady

Hubert Andrych

## UZASADNIENIE

Zasady i tryb uchwalenia przez Radę Powiatu opracowań Programu ochrony środowiska i Raportu z realizacji Programu Ochrony Środowiska dla Powiatu Gryfińskiego określają przepisy wymienione we wstępie projektu Uchwały Rady Powiatu.

Zgodnie z ww. przepisami ustaw Zarząd Powiatu, przystąpił do opracowania dokumentów, tj. Programu Ochrony Środowiska dla Powiatu Gryfińskiego na lata 2025 – 2028 i Raportu z realizacji „Programu Ochrony Środowiska dla Powiatu Gryfińskiego” za lata 2023-2024, które zlecił Panu Wojciechowi Pająkowi, prowadzącemu działalność pod firmą - Dokumentacja Środowiskowa Wojciech Pająk.

Celem sporządzenia programu jest przedstawienie i uaktualnienie danych o środowisku dotyczących powiatu, wytycznych do racjonalnych działań na dalsze lata zmierzających do poprawy stanu środowiska w zakresie jaki znajduje się w kompetencjach powiatu oraz organów współdziałających z powiatem.

Zgodnie z wymogiem zawartym w art. 17 ust. 4 ustawy z dnia 27.04.2001 r. *Prawo ochrony środowiska* (tekst jednolity - Dz. U. z 2024 r., poz. 54 z późn. zm.) projekt Programu Ochrony Środowiska poddano konsultacjom społecznym w celu zapewnienia udziału społeczeństwa w uchwalaniu ww. dokumentu na zasadach i w trybie określonym w ustawie z dnia 03.10.2008 r. *o udostępnianiu informacji o środowisku i jego ochronie, udziale społeczeństwa w ochronie środowiska oraz ocenach oddziaływania na środowisko* (Dz. U. z 2024 r., poz. 1112 z późn. zm.). Projekt Programu został upubliczniony poprzez udostępnienie go na stronie internetowej Biuletynu Informacji Publicznej BIP w Gryfinie pod adresem <https://bip.gryfino.powiat.pl/>

Mieszkańcy Powiatu Gryfińskiego oraz wszyscy zainteresowani mogli składać uwagi do ww. projektu drogą elektroniczną lub osobiście w siedzibie Wydziału Ochrony Środowiska, Rolnictwa i Rolnictwa, Starostwa Powiatowego w Gryfinie. Nie wpłynęły uwagi.

Projekt „Programu Ochrony Środowiska dla Powiatu Gryfińskiego na lata 2025 – 2028 z perspektywą do roku 2030” wymagał sporządzenia prognozy oddziaływania na środowisko i poddania go uzgodnieniu, zgodnie z art. 53 i art. 57 ustawy z dnia 03.10.2008 r. *o udostępnianiu informacji o środowisku i jego ochronie, udziale społeczeństwa w ochronie środowiska oraz ocenach oddziaływania na środowisko* – Regionalnemu Dyrektorowi Ochrony Środowiska w Szczecinie oraz zgodnie z art. 53 i 58 tej ustawy, Państwowemu Wojewódzkiemu Inspektorowi Sanitarnemu Szczecinie. Prognozę oddziaływania projektu programu na środowisko ww. organy uzgodniły pozytywnie.

Zgodnie z art. 17 ust. 2 pkt 2 ustawy *Prawo ochrony środowiska* projekty programów podlegają zaopiniowaniu. Opracowanie wysłano celem zaopiniowania do Zarządu Województwa Zachodniopomorskiego. Nie wpłynęły uwagi ani wnioski. Projekt „Programu Ochrony Środowiska dla Powiatu Gryfińskiego na lata 2025 – 2028 z perspektywą do roku 2030” został zaopiniowany pozytywnie Uchwałą nr 2040/24 Zarządu Województwa Zachodniopomorskiego z dnia 11 grudnia 2024 r.

Zgodnie z art. 18 ust. 2 ustawy z dnia 27 kwietnia 2001 r. *Prawo ochrony środowiska* organ wykonawczy powiatu sporządza co 2 lata raport z wykonania programu ochrony środowiska i przedstawia go Radzie Powiatu.

Przepisy ustawy Prawo ochrony środowiska nie określają wymagań dotyczących zakresu i formy raportu z realizacji powiatowego programu ochrony środowiska. Przedstawiony raport dotyczy weryfikacji postępów z realizacji zadań wskazanych w Programie Ochrony Środowiska dla Powiatu Gryfińskiego na lata 2021-2024, przyjętym Uchwałą Nr XXXI/225/2021 Rady Powiatu w Gryfinie z dnia 7.10.2021 r.

Raport ten po jego akceptacji przez Radę Powiatu w Gryfinie zostanie przekazany Marszałkowi Województwa, który na jego podstawie sporządzi raport z realizacji Wojewódzkiego Programu Ochrony Środowiska.

Po analizie dokumentów wskazanych w niniejszym uzasadnieniu oraz biorąc pod uwagę poprzedni Raport z realizacji Programu Ochrony Środowiska dla powiatu gryfińskiego za lata 2021-2022 zaobserwowano dwa problemowe obszary: Gospodarowanie wodami oraz Gospodarka odpadami i zapobieganie powstawaniu odpadów. Zarówno w dokumentach sporządzonych w poprzednich latach jak i w Raporcie za lata 2023-2024 stwierdzono, że jakość wód powierzchniowych wymaga znaczącej poprawy z uwagi na zły stan wszystkich monitorowanych jednolitych części wód powierzchniowych znajdujących się na terenie powiatu. Ponadto, w obszarze Gospodarki odpadami komunalnymi stwierdzono, że gminy powinny zintensyfikować osiągnięcia wyznaczonego poziomu przygotowania do ponownego użycia i recyklingu odpadów komunalnych. Mając na uwadze powyższe, Zarząd Powiatu Gryfińskiego będzie uważnie analizował sporządzenie dokumentów w następnych latach w zakresie ww. obszarów.

*Załącznik nr 1 – „Program Ochrony Środowiska dla Powiatu Gryfińskiego na lata 2025 – 2028 z perspektywą do roku 2030”.*

*Załącznik nr 2 – Raport z realizacji „Programu Ochrony Środowiska dla Powiatu Gryfińskiego” za lata 2023-2024.*

Naczelnik Wydziału Ochrony Środowiska, Rolnictwa i Leśnictwa  
mgr inż. Patrycja Gągorek-Iwasyszyn

Sporządziła: Marta Stasioreczyk

**Tytuł opracowania**


**PROGRAM OCHRONY ŚRODOWISKA  
DLA POWIATU GRYFIŃSKIEGO  
NA LATA 2025-2028  
Z PERSPEKTYWĄ DO ROKU 2030**

**Zamawiający**



Powiat Gryfiński  
ul. Sprzymierzonych 4  
74-100 Gryfino

**Wykonawca**



Dokumentacja Środowiskowa – Wojciech Pająk  
Osiedle Leśne 7B/121  
62-028 Koziegłowy (k. Poznania)  
[www.dokumentacja-srodowiskowa.pl](http://www.dokumentacja-srodowiskowa.pl)  
e-mail: [poczta@dokumentacja-srodowiskowa.pl](mailto:poczta@dokumentacja-srodowiskowa.pl)  
tel.: 720-756-763

**Data opracowania**

LUTY 2025



## SPIS TREŚCI

<b>1. WYKAZ SKRÓTÓW.....</b>	<b>4</b>
<b>2. WSTĘP.....</b>	<b>5</b>
2.1. Przedmiot i cel opracowania .....	5
2.2. Podstawa prawna opracowania.....	5
2.3. Metodyka opracowania .....	6
2.4. Podstawowa charakterystyka powiatu gryfińskiego.....	7
<b>3. STRESZCZENIE .....</b>	<b>11</b>
<b>4. OCENA STANU ŚRODOWISKA .....</b>	<b>15</b>
4.1. Ochrona klimatu i jakości powietrza.....	15
4.1.1. Klimat.....	15
4.1.2. Zaopatrzenie w gaz ziemny.....	17
4.1.3. Zaopatrzenie w ciepło.....	18
4.1.4. Odnawialne źródła energii .....	21
4.1.5. Emisja punktowa (ze źródeł przemysłowych).....	23
4.1.6. Emisja transportowa .....	25
4.1.7. Ocena jakości powietrza na terenie powiatu .....	27
4.1.8. Analiza SWOT oraz zagadnienia horyzontalne dla obszaru interwencji ochrona klimatu i jakości powietrza .....	33
4.2. Zagrożenia hałasem.....	34
4.2.1. Hałas przemysłowy (z działalności gospodarczej) .....	34
4.2.2. Hałas drogowy.....	34
4.2.3. Hałas kolejowy.....	40
4.2.4. Hałas od jednostek pływających .....	40
4.2.5. Analiza SWOT oraz zagadnienia horyzontalne dla obszaru interwencji zagrożenia hałasem.....	41
4.3. Pola elektromagnetyczne .....	42
4.3.1. Infrastruktura elektroenergetyczna.....	42
4.3.2. Stacje bazowe (anten) łączności bezprzewodowej.....	43
4.3.3. Monitoring pól elektromagnetycznych.....	44
4.3.4. Analiza SWOT oraz zagadnienia horyzontalne dla obszaru interwencji pola elektromagnetyczne .....	45
4.4. Gospodarowanie wodami.....	46
4.4.1. Wody powierzchniowe .....	48
4.4.2. Wody podziemne.....	51
4.4.3. Zagrożenie suszą.....	54
4.4.4. Zagrożenie powodziowe .....	58
4.4.5. Dyrektywa azotanowa – wody wrażliwe i OSN .....	62
4.4.6. Jakość wód powierzchniowych – Państwowy Monitoring Środowiska .....	63
4.4.7. Jakość wód podziemnych - Państwowy Monitoring Środowiska.....	68
4.4.8. Analiza SWOT oraz zagadnienia horyzontalne dla obszaru interwencji gospodarowanie wodami.....	70
4.5. Gospodarka wodno-ściekowa.....	71
4.5.1. Zbiorowe zaopatrzenie w wodę.....	71
4.5.2. Jakość wody przeznaczonej do spożycia.....	74
4.5.3. Zbiorowe odprowadzanie i oczyszczanie ścieków.....	74
4.5.4. Zbiorniki bezodpływowe i przydomowe oczyszczalnie ścieków .....	79
4.5.5. Analiza SWOT oraz zagadnienia horyzontalne dla obszaru interwencji gospodarka wodno-ściekowa.....	81

4.6.	Zasoby geologiczne.....	81
4.6.1.	Analiza SWOT oraz zagadnienia horyzontalne dla obszaru interwencji zasoby geologiczne.....	87
4.7.	Gleby.....	88
4.7.1.	Jakość gleb na terenie powiatu .....	88
4.7.2.	Zagrożenia oraz ochrona gleb na terenie powiatu .....	90
4.7.3.	Analiza SWOT oraz zagadnienia horyzontalne dla obszaru interwencji gleby.....	95
4.8.	Gospodarka odpadami i zapobieganie powstawaniu odpadów.....	96
4.8.1.	Gospodarowanie odpadami komunalnymi.....	96
4.8.2.	Składowiska odpadów .....	98
4.8.3.	Usuwanie i unieszkodliwianie wyrobów zawierających azbest.....	100
4.8.4.	Gospodarowanie odpadami innymi niż komunalne .....	101
4.8.5.	Analiza SWOT oraz zagadnienia horyzontalne dla obszaru interwencji gospodarka odpadami i zapobieganie powstawaniu odpadów .....	102
4.9.	Zasoby przyrodnicze.....	103
4.9.1.	Zieleń urządzona.....	103
4.9.2.	Lasy.....	104
4.9.3.	Korytarze ekologiczne i formy ochrony przyrody.....	110
4.9.4.	Zagrożenia zasobów przyrodniczych.....	143
4.9.5.	Analiza SWOT oraz zagadnienia horyzontalne dla obszaru interwencji zasoby przyrodnicze.....	144
4.10.	Zagrożenia poważnymi awariami .....	145
4.10.1.	Analiza SWOT oraz zagadnienia horyzontalne dla obszaru interwencji zagrożenia poważnymi awariami .....	146
4.11.	Efekty realizacji dotychczasowego Programu Ochrony Środowiska .....	146
4.12.	Istniejące problemy środowiskowe oraz prognoza stanu środowiska .....	155
<b>5.</b>	<b>CELE PROGRAMU OCHRONY ŚRODOWISKA, ZADANIA I ICH FINANSOWANIE .....</b>	<b>159</b>
5.1.	Spójność wyznaczonych celów i zadań z dokumentami strategicznymi i programowymi.....	159
5.2.	Cele, kierunki interwencji i zadania wynikające z oceny stanu środowiska .....	165
5.3.	Harmonogram realizacyjny (wykaz zadań).....	180
5.4.	Możliwości finansowania działań z zakresu ochrony środowiska .....	194
<b>6.</b>	<b>SYSTEM REALIZACJI PROGRAMU OCHRONY ŚRODOWISKA.....</b>	<b>198</b>
<b>7.</b>	<b>OGRANICZANIE NEGATYWNEGO ODDZIAŁYWANIA NA ŚRODOWISKO ZAPLANOWANYCH DO REALIZACJI DZIAŁAŃ.....</b>	<b>199</b>
	<b>SPIS TABEL.....</b>	<b>203</b>
	<b>SPIS WYKRESÓW.....</b>	<b>204</b>
	<b>SPIS RYSUNKÓW.....</b>	<b>205</b>

## 1. WYKAZ SKRÓTÓW

W poniższej tabeli przedstawiono alfabetyczny wykaz skrótów użytych w opracowaniu wraz z wyjaśnieniem.

**Tabela 1. Alfabetyczny wykaz skrótów użytych w opracowaniu**

Skrót	Wyjaśnienie
B(a)P	benzo(a)piren
BZT5	biochemiczne zapotrzebowanie tlenu
ChZT	chemiczne zapotrzebowanie tlenu
dB	decybel
DK/DW	droga krajowa/droga wojewódzka
DUON	DUON Dystrybucja Sp. z o.o.
Dz. U.	dziennik ustaw
GDDKiA	Generalna Dyrekcja Dróg Krajowych i Autostrad
GIOŚ	Główny Inspektorat Ochrony Środowiska
GJ	gigadzul
GPR	generalny pomiar ruchu
GUS	Główny Urząd Statystyczny
GZWP	główny zbiornik wód podziemnych
ha	hektar
IMGW	Instytut Meteorologii i Gospodarki Wodnej
JCWP	jednolita część wód powierzchniowych
JCWPd	jednolita część wód podziemnych
JST	jednostka samorządu terytorialnego
KP/KW PSP	Komenda Powiatowa/Wojewódzka Państwowej Straży Pożarnej
KRNiGZ	Kopalnia Ropy Naftowej i Gazu Ziarnego
kV	kilowolt
kW/MW	kilowat/megawat
kWh/MWh	kilowatogodzina/megawatogodzina
Mg	megagram (=tona)
MPZP	miejskowy plan zagospodarowania przestrzennego
MHz/GHz	megaherc/gigaherc
ng	nanogram
NFOŚiGW	Narodowy Fundusz Ochrony Środowiska i Gospodarki Wodnej
OChK	obszar chronionego krajobrazu
OSChR	Okręgowa Stacja Chemiczno-Rolnicza
OSN	obszar szczególnie narażony na zanieczyszczenia związkami azotu
OSP	ochotnicza straż pożarna
OUG	Okręgowy Urząd Górniczy
OZE	odnawialne źródła energii
PEM	promieniowanie elektromagnetyczne
PGW	Państwowe Gospodarstwo Wodne Wody Polskie
PIG-PIB	Państwowy Instytut Geologiczny - Państwowy Instytut Badawczy
PM10/PM2,5	pył zawieszony o średnicy cząstek 10 mikrometrów/2,5 mikrometra
PMŚ	państwowy monitoring środowiska
POP	program ochrony powietrza
POŚ	program ochrony środowiska
PSG Sp. z o.o.	Polska Spółka Gazownictwa Sp. z o.o.
PSSE	Powiatowa Stacja Sanitarно-Epidemiologiczna

Skrót	Wyjaśnienie
RDOŚ	Regionalna Dyrekcja Ochrony Środowiska
RLM	równoważna liczba mieszkańców
RWMŚ	Regionalny Wydział Monitoringu Środowiska
RZGW	Regionalny Zarząd Gospodarki Wodnej
SWOT	analiza SWOT – tj. analiza mocnych i słabych stron oraz szans i zagrożeń
V/m	wolt/metr
WFOŚiGW	Wojewódzki Fundusz Ochrony Środowiska i Gospodarki Wodnej
WIOŚ	Wojewódzka Inspekcja Ochrony Środowiska
UKE	Urząd Komunikacji Elektronicznej
µg	mikrogram
ZDR	zakład o dużym ryzyku wystąpienia poważnej awarii
ZZDW	Zachodniopomorski Zarząd Dróg Wojewódzkich
ZODR	Zachodniopomorski Ośrodek Doradztwa Rolniczego
ZZR	zakład o zwiększonym ryzyku wystąpienia poważnej awarii

*Źródło: opracowanie własne*

## 2. WSTĘP

### 2.1. Przedmiot i cel opracowania

Przedmiotem opracowania jest „Program Ochrony Środowiska dla Powiatu Gryfińskiego na lata 2025-2028 z perspektywą do roku 2030”, który stanowi kontynuację „Programu Ochrony Środowiska dla Powiatu Gryfińskiego na lata 2021-2024 z perspektywą do roku 2030” przyjętego Uchwałą Nr XXXI/225/2021 Rady Powiatu z dnia 07.10.2021 r. W związku z upływem okresu obowiązywania poprzedniego „Programu Ochrony Środowiska” zaszła konieczność aktualizacji tego strategicznego dokumentu.

„Program Ochrony Środowiska” jest dokumentem strategicznym oceniającym i opisującym stan środowiska oraz diagnozującym najważniejsze problemy środowiskowe na terenie danej JST oraz wskazującym kierunki działań jakie należy realizować w celu ich eliminacji tj. poprawy stanu środowiska. Celem sporządzenia i uchwalenia „Programu Ochrony Środowiska” jest również realizacja przez jednostki samorządu terytorialnego polityki ochrony środowiska zbieżnej z założeniami najważniejszych dokumentów strategicznych i programowych. Program stanowi podstawę funkcjonowania systemu zarządzania środowiskiem spajającą wszystkie działania i dokumenty dotyczące ochrony środowiska i przyrody na szczeblu danej JST.

### 2.2. Podstawa prawna opracowania

Zgodnie z ustawą z dnia 27 kwietnia 2001 r. Prawo ochrony środowiska (Dz. U. 2024, poz. 54 ze zm.) organ wykonawczy województwa, powiatu i gminy, w celu realizacji polityki ochrony środowiska, sporządza odpowiednio wojewódzkie, powiatowe i gminne programy ochrony środowiska, uwzględniając cele zawarte w strategiach, programach i dokumentach programowych. Projekty programów ochrony środowiska podlegają zaopiniowaniu przez:

- ministra właściwego do spraw środowiska – w przypadku projektów wojewódzkich programów ochrony środowiska;
- organ wykonawczy województwa – w przypadku projektów powiatowych programów ochrony środowiska;
- organ wykonawczy powiatu – w przypadku projektów gminnych programów ochrony środowiska.

Organ zobowiązany do sporządzenia programu ochrony środowiska zapewnia możliwość udziału społeczeństwa, na zasadach i w trybie określonym w ustawie z dnia 3 października 2008 r. o udostępnianiu informacji o środowisku i jego ochronie, udziale społeczeństwa w ochronie środowiska oraz o ocenach oddziaływania na środowisko (Dz. U. 2024, poz. 1112), w postępowaniu, którego przedmiotem jest sporządzenie POŚ.

Programy ochrony środowiska uchwała odpowiednio sejmik województwa, rada powiatu albo rada gminy/miejska.

Z wykonania programów organ wykonawczy województwa, powiatu i gminy sporządza co 2 lata raporty, które przedstawia się odpowiednio sejmikowi województwa, radzie powiatu lub radzie gminy/miejskiej.

### 2.3. Metodyka opracowania

„Program Ochrony Środowiska dla Powiatu Gryfińskiego na lata 2025-2028 z perspektywą do roku 2030” opracowany został na podstawie metodyki określonej w publikacji Ministerstwa Środowiska pn. „Wytyczne do opracowania wojewódzkich, powiatowych i gminnych programów ochrony środowiska”, zgodnie z którymi programy ochrony środowiska powinny cechować się:

- zwięzłością i prostotą;
- spójnością z dokumentami strategicznymi i programowymi;
- konsekwentnym i świadomym stosowaniem terminów;
- oparciem na wiarygodnych danych;
- prawidłowym określeniem celów.

Wytyczne Ministerstwa Środowiska opisują również zalecaną strukturę programów ochrony środowiska, obszary interwencji oraz przykładowy katalog wskaźników monitorowania postępów wdrażania POŚ.

Opracowanie programu poprzedzone zostało pozyskaniem niezbędnych materiałów i informacji m.in. od następujących jednostek i podmiotów:

- Starostwa Powiatowego w Gryfinie;
- poszczególnych gmin wchodzących w skład powiatu;
- Komendy Powiatowej Państwowej Straży Pożarnej w Gryfinie;
- Przedsiębiorstwa Usług Komunalnych w Gryfinie Sp. z o.o.;
- Wodociągów Zachodniopomorskich Sp. z o.o.;
- Nadleśnictwa Chojna;
- Nadleśnictwa Gryfino;
- Nadleśnictwa Mieszkowice;
- Nadleśnictwa Myślibórz;
- Zespołu Elektrowni Dolna Odra - PGE GiEK S.A.;
- Okręgowej Stacji Chemiczno-Rolniczej w Szczecinie;
- Wojewódzkiej Inspekcji Ochrony Środowiska w Szczecinie;
- Regionalnej Dyrekcji Ochrony Środowiska w Szczecinie;
- Narodowego Funduszu Ochrony Środowiska i Gospodarki Wodnej w Warszawie;
- Wojewódzkiego Funduszu Ochrony Środowiska i Gospodarki Wodnej w Szczecinie;
- Zachodniopomorskiego Zarządu Dróg Wojewódzkich w Koszalinie;
- Generalnej Dyrekcji Dróg Krajowych i Autostrad Oddział w Szczecinie;
- Państwowego Gospodarstwa Wodnego Wody Polskie;
- Głównego Inspektoratu Ochrony Środowiska;
- Państwowego Instytutu Geologicznego – Państwowego Instytutu Badawczego;
- Urzędu Regulacji Energetyki (URE);
- Głównego Urzędu Statystycznego.

Istniejący aktualny stan środowiska opisano na podstawie danych udostępnionych i publikowanych przez poszczególne jednostki i podmioty w momencie opracowywania niniejszego Programu (październik 2024 r.).

## 2.4. Podstawowa charakterystyka powiatu gryfińskiego

Powiat gryfiński położony jest w południowo-zachodniej części województwa zachodniopomorskiego w obrębie następujących regionów fizycznogeograficznych: Równiny Wełyńskiej, Wzgórz Bukowych, Doliny Dolnej Odry, Równiny Pyrzycko-Stargardzkiej, Pojezierza Myśliborskiego, Równiny Gorzowskiej i Kotliny Freienwaldzkiej. Powiat od zachodu graniczy z Republiką Federalną Niemiec - poprzez rzekę Odrę, której długość na terenie powiatu wynosi ok. 95 km. Sąsiadującymi powiatami są: pow. policki, pow. m. Szczecin, pow. stargardzki, pow. pyrzycki oraz pow. myśliborski. W skład powiatu gryfińskiego wchodzi 9 gmin, w tym:

- sześć (6) gmin miejsko-wiejskich:
  - gm. Cedynia,
  - gm. Chojna,
  - gm. Gryfino,
  - gm. Mieszkowice,
  - gm. Moryń,
  - gm. Trzcińsko-Zdrój,
- trzy (3) gminy wiejskie:
  - gm. Banie,
  - gm. Stare Czarnowo,
  - gm. Widuchowa.

Siedzibę władz powiatu stanowi miasto Gryfino. Liczba mieszkańców powiatu gryfińskiego wynosi 76 959 osób (dane GUS stan na dzień 31.12.2023 r.), w tym poszczególnych gmin: gm. Gryfino (30 102 os.), gm. Chojna (13 094 os.), gm. Mieszkowice (6 501 os.), gm. Banie (5 763 os.), gm. Widuchowa (4 980 os.), gm. Trzcińsko-Zdrój (4 802 os.), gm. Moryń (4 112 os.), gm. Cedynia (3 933 os.) oraz gm. Stare Czarnowo (3 672 os.).

Powierzchnia powiatu gryfińskiego wynosi 1 869,1 km<sup>2</sup>, w tym poszczególnych gmin: gm. Chojna (332,3 km<sup>2</sup>), gm. Gryfino (253,9 km<sup>2</sup>), gm. Mieszkowice (238,7 km<sup>2</sup>), gm. Widuchowa (209,5 km<sup>2</sup>), gm. Banie (206,3 km<sup>2</sup>), gm. Cedynia (180,6 km<sup>2</sup>), gm. Trzcińsko-Zdrój (170,5 km<sup>2</sup>), gm. Stare Czarnowo (152,9 km<sup>2</sup>) oraz gm. Moryń (124,6 km<sup>2</sup>).

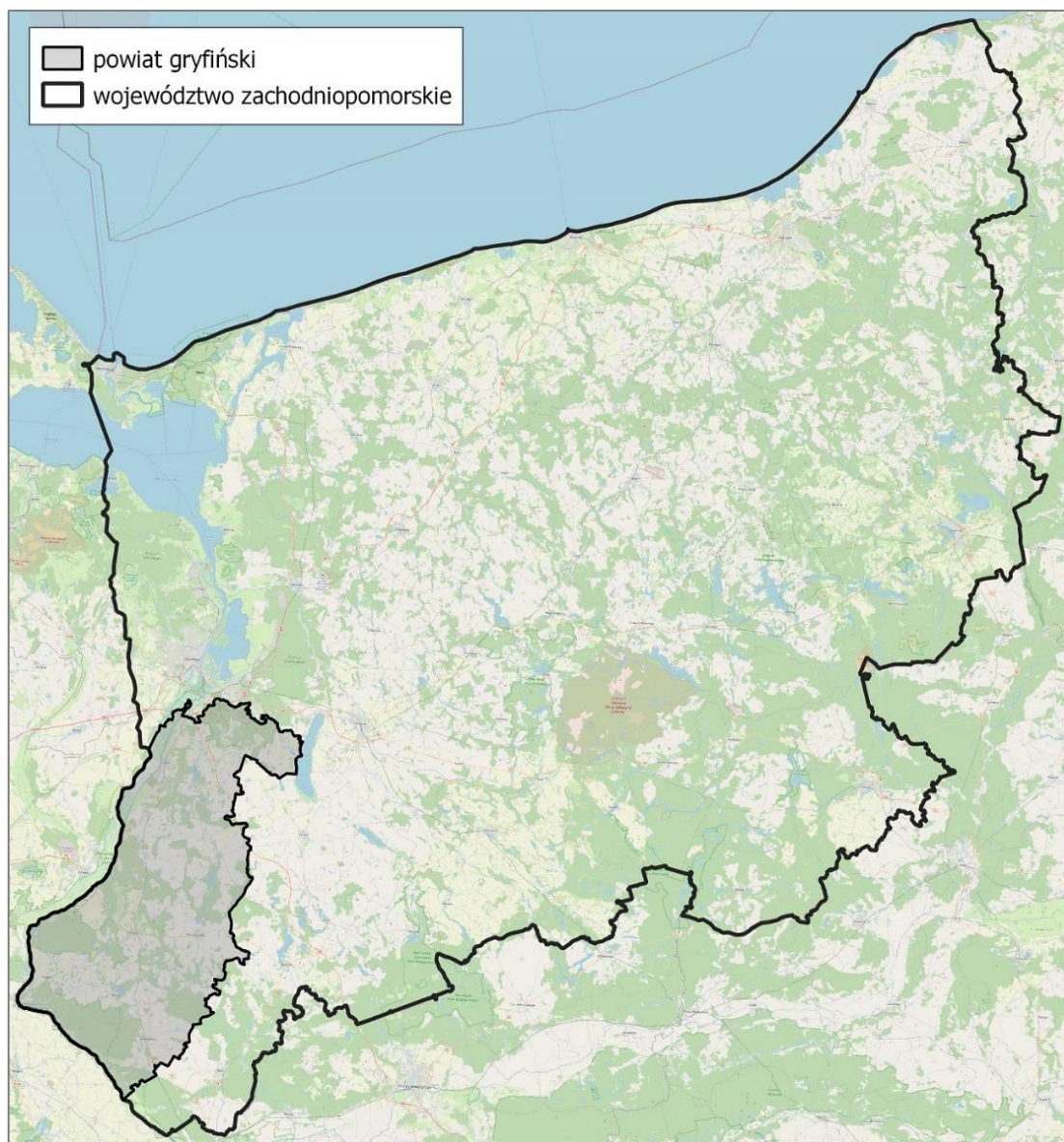
Pod względem liczby mieszkańców powiat gryfiński zajmuje 6 miejsce w województwie zachodniopomorskim, natomiast pod względem powierzchni 1 miejsce (na 21 powiatów).

W kolejnej tabeli przedstawiono zestawienie ludności oraz powierzchni poszczególnych gmin tworzących powiat gryfiński, natomiast na rycinie przedstawiono położenie powiatu gryfińskiego na tle województwa zachodniopomorskiego.

**Tabela 2. Liczba ludności oraz powierzchnia poszczególnych gmin tworzących powiat gryfiński (stan na 31.12.2023 r.)**

Gmina	Liczba ludności	Powierzchnia [km <sup>2</sup> ]
Gryfino	30 102	253,9
Chojna	13 094	332,3
Mieszkowice	6 501	238,7
Banie	5 763	206,3
Widuchowa	4 980	209,5
Trzcińsko-Zdrój	4 802	170,5
Moryń	4 112	124,6
Cedynia	3 933	180,6
Stare Czarnowo	3 672	152,9
<b>ŁĄCZNIE POWIAT</b>	<b>76 959</b>	<b>1 869,1</b>

Źródło: opracowanie własne na podstawie danych GUS



**Rysunek 1. Położenie powiatu gryfińskiego na tle województwa zachodniopomorskiego**

Źródło: <http://mapy.geoportal.gov.pl/>

W strukturze użytkowania gruntów na terenie powiatu gryfińskiego dominują grunty orne (41,5%) oraz lasy (35,2%) (łączy udział użytków rolnych wynosi 56,8%). Grunty zabudowane i zurbanizowane stanowią 4,0% obszaru powiatu, natomiast grunty pod wodami powierzchniowymi 3,6% (stan na dzień 01.01.2024 r.).

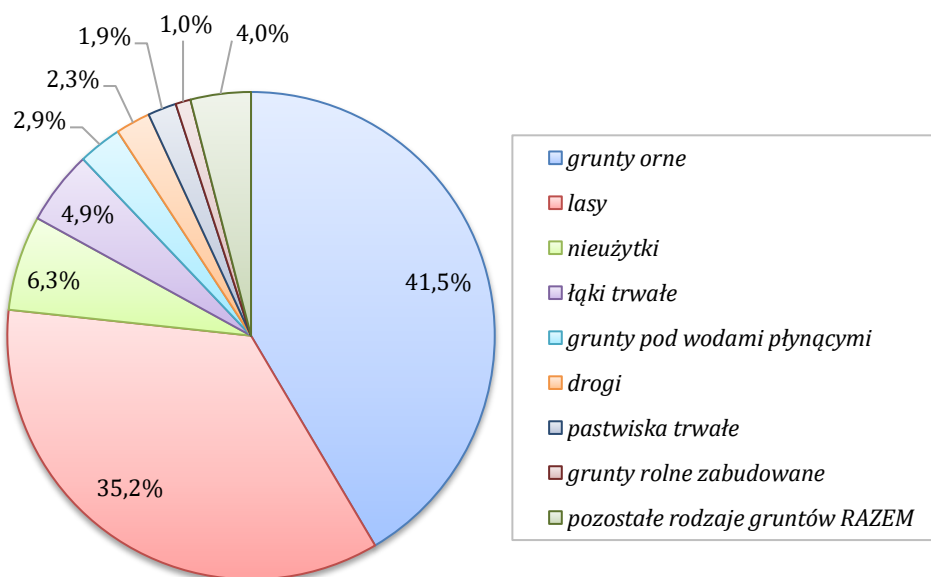
Szczegółową strukturę użytkowania gruntów na terenie powiatu gryfińskiego przedstawiono w poniższej tabeli oraz zobrazowano na wykresie.

**Tabela 3. Struktura użytkowania gruntów na terenie powiatu gryfińskiego (stan na 01.01.2024 r.)**

Użytek gruntowy	Powierzchnia [ha]	Udział
grunty orne	77 527	41,5%
lasy	65 817	35,2%
nieużytki	11 794	6,3%
łąki trwałe	9 176	4,9%
grunty pod wodami płynącymi	5 487	2,9%

Użytek gruntowy	Powierzchnia [ha]	Udział
drogi	4 334	2,3%
pastwiska trwałe	3 496	1,9%
grunty rolne zabudowane	1 863	1,0%
grunty pod wodami stojącymi	1 208	0,6%
grunty zadrzewione i zakrzewione na użytkach rolnych	1 003	0,5%
inne tereny zabudowane	757	0,4%
tereny przemysłowe	665	0,4%
tereny mieszkaniowe	549	0,3%
grunty pod rowami	527	0,3%
tereny różne	454	0,2%
sady	441	0,2%
tereny rekreacyjno-wypoczynkowe	420	0,2%
tereny kolejowe	370	0,2%
zurbanizowane tereny niezabudowane	334	0,2%
grunty pod stawami	323	0,2%
grunty zadrzewione i zakrzewione	243	0,1%
użytki kopalne	73	<0,1%
grunty przeznaczone pod budowę dróg publicznych	43	<0,1%
inne tereny komunikacyjne	5	<0,1%
<b>SUMA</b>	<b>186 909</b>	<b>100,0%</b>

Źródło: Powiatowe zbiorcze zestawienie danych dotyczących gruntów wg stanu na dzień 1 stycznia 2024 r.

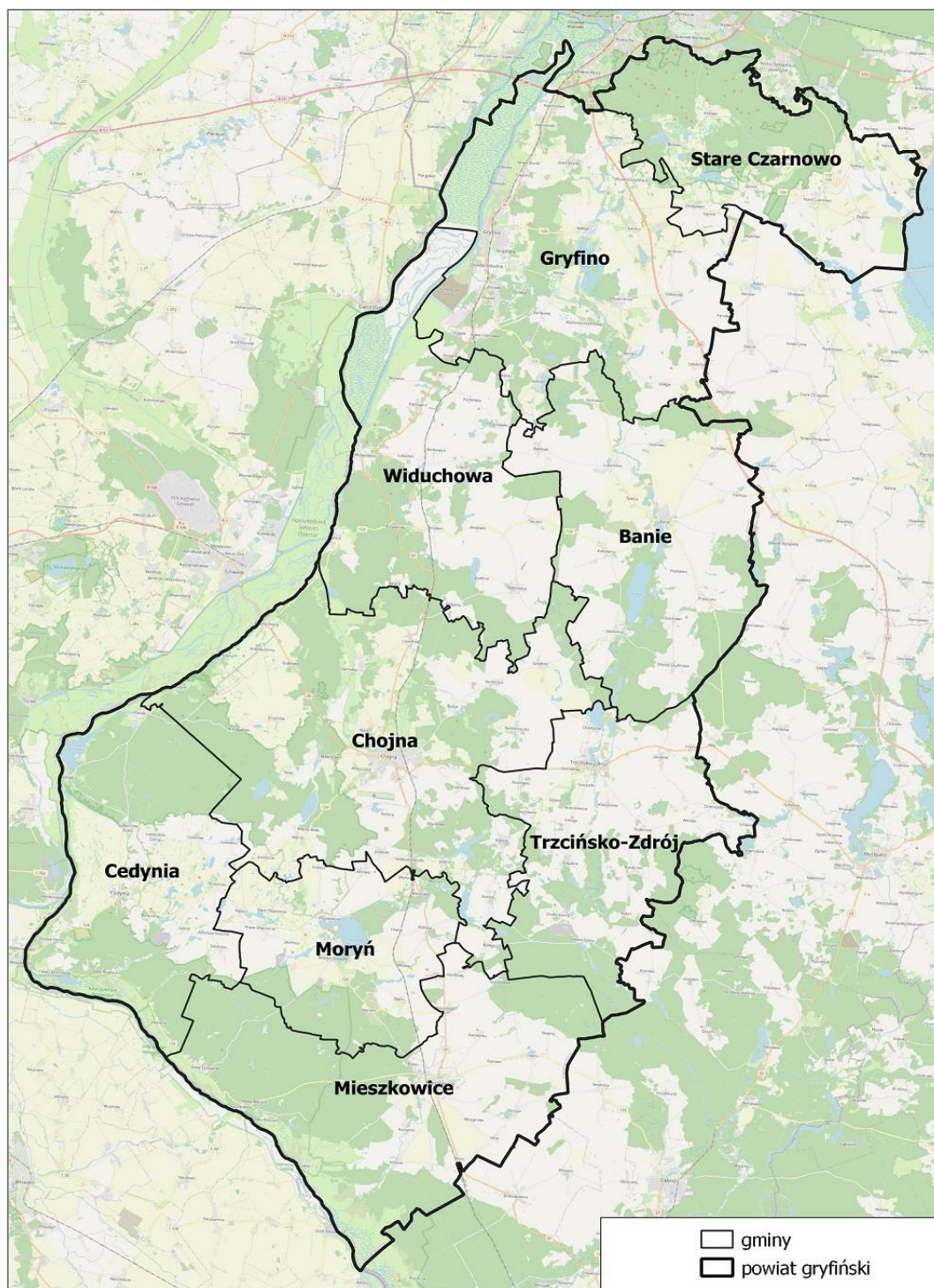


**Wykres 1. Struktura użytkowania gruntów na terenie powiatu gryfińskiego**

Źródło: Powiatowe zbiorcze zestawienie danych dotyczących gruntów wg stanu na dzień 1 stycznia 2024 r.

Układ przestrzenny powiatu gryfińskiego przedstawiono na kolejnej rycinie.





**Rysunek 2. Układ przestrzenny powiatu gryfińskiego**

Źródło: <http://mapy.geoportal.gov.pl/>

Największym zakładem przemysłowym funkcjonującym na terenie powiatu gryfińskiego jest Elektrownia Dolna Odra (Nowe Czarnowo, gm. Gryfino). Elektrownia należy do PGE Górnictwo i Energetyka Konwencjonalna S.A. Jest to obiekt o znaczeniu strategicznym dla bezpieczeństwa energetycznego kraju oraz regionu. Elektrownia Dolna Odra jest elektrownią systemową. Została zbudowana w latach siedemdziesiątych. Obecnie dysponuje czterema blokami o łącznej mocy elektrycznej zainstalowanej 908 MW i ciepłej 91,15 MW. Elektrownia pełni funkcję jednostki *must run*, co oznacza, że jej praca wymuszona jest względami bezpieczeństwa sieciowego. Układy technologiczne elektrowni przystosowane są do świadczenia pełnego pakietu usług systemowych na rzecz Krajowego Systemu Energetycznego.

### 3. STRESZCZENIE

Przedmiotem opracowania jest „Program Ochrony Środowiska dla Powiatu Gryfińskiego na lata 2025-2028 z perspektywą do roku 2030”, który stanowi kontynuację „Programu Ochrony Środowiska dla Powiatu Gryfińskiego na lata 2021-2024 z perspektywą do roku 2030” przyjętego Uchwałą Nr XXXI/225/2021 Rady Powiatu z dnia 07.10.2021 r. W związku z upływem okresu obowiązywania poprzedniego „Programu Ochrony Środowiska” zaszła konieczność aktualizacji tego strategicznego dokumentu.

„Program Ochrony Środowiska” jest dokumentem strategicznym oceniającym i opisującym stan środowiska oraz diagnozującym najważniejsze problemy środowiskowe na terenie danej JST oraz wskazującym kierunki działań jakie należy realizować w celu ich eliminacji tj. poprawy stanu środowiska. Celem sporządzenia i uchwalenia „Programu Ochrony Środowiska” jest również realizacja przez jednostki samorządu terytorialnego polityki ochrony środowiska zbieżnej z założeniami najważniejszych dokumentów strategicznych i programowych. Program stanowi podstawę funkcjonowania systemu zarządzania środowiskiem spajającą wszystkie działania i dokumenty dotyczące ochrony środowiska i przyrody na szczeblu danej JST.

Ocena stanu środowiska na terenie powiatu gryfińskiego uwzględnia dziesięć obszarów przyszłej interwencji: (1) ochrona klimatu i jakości powietrza, (2) zagrożenia hałasem, (3) pola elektromagnetyczne, (4) gospodarowanie wodami, (5) gospodarka wodno-ściekowa, (6) zasoby geologiczne, (7) gleby, (8) gospodarka odpadami i zapobieganie powstawaniu odpadów, (9) zasoby przyrodnicze, (10) zagrożenia poważnymi awariami.

Na podstawie dokonanego opisu stanu środowiska oraz przeprowadzonej analizy SWOT dla poszczególnych obszarów interwencji zidentyfikowano następujące najważniejsze problemy środowiskowe na terenie powiatu, które priorytetowo wymagają podjęcia działań naprawczych lub zapobiegawczych w ramach niniejszego Programu (kluczowe obszary interwencji):

1) Emisja komunalna jako główne źródło zanieczyszczeń powietrza.

Zgodnie z „Roczną oceną jakości powietrza w województwie zachodniopomorskim – raport wojewódzki za rok 2023” (GIOŚ RWMS w Szczecinie, kwiecień 2024) na terenie powiatu gryfińskiego nie wyznaczono obszarów przekroczeń dopuszczalnych i docelowych standardów jakości powietrza ze względu na benzo(a)piren, pyły zawieszone PM10 i PM2,5, dwutlenek siarki (SO<sub>2</sub>), dwutlenek azotu (NO<sub>2</sub>), benzen (C<sub>6</sub>H<sub>6</sub>), tlenek węgla (CO), ozon (O<sub>3</sub>) oraz metale ciężkie tj.: arsen, kadm, nikiel i ołów. Z całą pewnością wpływ na taki stan rzeczy mają konsekwentnie realizowane działania naprawcze (wymiana indywidualnych źródeł ciepła oraz zabiegi termomodernizacyjne). Należy jednak mieć na uwadze, iż ostanie lata na terenie kraju (w tym rok 2023) zostały sklasyfikowane jako lata bardzo ciepłe lub ciepłe, zatem niższe stężenia benzo(a)pirenu i pyłów zawieszonych są również konsekwencją występowania sprzyjających warunków pogodowych (mniejsze zapotrzebowanie na ciepło w celach grzewczych). Ostatnim rokiem, w którym na terenie powiatu gryfińskiego wystąpiły przekroczenia dopuszczalnych/docelowych stężeń zanieczyszczeń w powietrzu był rok 2021, w którym odnotowano przekroczenia poziomu docelowego benzo(a)pirenu w gminach: Gryfino, Chojna, Trzcińsko-Zdrój i Widuchowa. Według danych GIOŚ głównym źródłem zanieczyszczenia powietrza w województwie zachodniopomorskim jest emisja antropogeniczna pochodząca z sektora komunalno-bytowego (emisja powierzchniowa), mniejszy udział stanowią emisje z działalności przemysłowej (emisja punktowa) oraz transportu (emisja liniowa). Głównymi lokalnymi źródłami zanieczyszczeń są kominy domów ogrzewanych indywidualnie. Dostrzegalna jest wysoka zależność pomiędzy zmiennością sezonową i wartościami stężeń zanieczyszczeń w powietrzu - w sezonie grzewczym wielkości stężeń benzo(a)pirenu oraz pyłów zawieszonych były wysokie, natomiast w okresie letnim znacznie niższe. Najwyższe stężenia na terenie województwa odnotowano na terenach, gdzie dominuje niska emisja z indywidualnego ogrzewania budynków mieszkalnych. Udział sektora komunalno-bytowego w łącznej emisji B(a)P na terenie woj. zachodniopomorskiego w 2023 r. wyniósł 95,7%. W przypadku emisji pyłów zawieszonych PM2,5 oraz PM10 udział sektora

komunalno-bytowego jest również zdecydowanie najwyższy i wynosi kolejno 84,9% i 62,3%. Emisja punktowa (przemysłowa) na terenie województwa odpowiada za największy ładunek emisji tlenków siarki (75,8%). Emisja liniowa (transport drogowy) posiada natomiast największy udział w emisji tlenków azotu (45,5%).

2) Zła jakość wód powierzchniowych.

Aktualna kompleksowa ocena stanu JCWP na terenie kraju wykonana została przez Główny Inspektorat Ochrony Środowiska na podstawie badań monitoringowych przeprowadzonych w latach 2016-2021. Stan jednolitej części wód ocenia się poprzez porównanie wyników klasyfikacji stanu ekologicznego i stanu chemicznego. Jednolita część wód może być oceniona jako będąca w „dobrym stanie”, jeśli jednocześnie jej stan ekologiczny jest sklasyfikowany przynajmniej jako „dobry”, a stan chemiczny sklasyfikowany jest jako „dobry”. W pozostałych przypadkach tj., gdy stan chemiczny jest sklasyfikowany jako „poniżej dobrego” lub stan ekologiczny sklasyfikowano jako „umiarkowany”, „słaby”, bądź „zły”, jednolitą część wód ocenia się jako będącą w „złym stanie”. Kompleksowe badania umożliwiające ocenę stanu ogólnego przeprowadzono dla 42 jednolitych części wód powierzchniowych (JCWP), których zlewnie znajdują się na terenie powiatu gryfińskiego. Wszystkie ocenione JCWP znajdują się w stanie ogólnym ZŁYM. Udział JCWP w danej klasie stanu/potencjału ekologicznego przedstawia się następująco: w II klasie jakości znajduje się 11% badanych JCWP; w III klasie jakości znajduje się 47% badanych JCWP; w IV klasie jakości znajduje się 29% badanych JCWP; w V klasie jakości znajduje się 13% badanych JCWP. Spośród 36 JCWP, dla których prowadzono badania stanu chemicznego, jedynie dla jednej JCWP określony on został jako dobry (JCWP Kosa). W pozostałych przypadkach stan chemiczny oceniony został jako „poniżej dobrego”. Przekraczającymi wskaźnikami badanych JCWP decydującymi o złym stanie wód powierzchniowych na terenie powiatu gryfińskiego są: elementy biologiczne: fitoplankton, fitobentos, makrofity, makrobezkręgowce bentosowe, ichtiofauna; elementy fizykochemiczne: zawiesina ogólna, tlen rozpuszczony, BZT5, ChZT, ogólny węgiel organiczny, przewodność w 20°C, substancje rozpuszczone, siarczany, chlorki, wapń, magnez, twardość ogólna, odczyn pH, zasadowość ogólna, azot amonowy, azot Kjeldahla, azot azotanowy, azot azotynowy, azot ogólny, fosfor fosforanowy (V), fosfor ogólny; elementy chemiczne: difenylotetry bromowane, fluoranten, benzo(b)fluoranten, rtęć i jej związki, benzo(a)piren, benzo(k)fluoranten, benzo(g,h,i)perylene, cypermetryna, kwas perfluorooktanosulfonowy (PFOS), heksabromocyklododekan, heptachlor. Zgodnie z danymi GIOŚ RWMS w Szczecinie do najważniejszych zagrożeń jakości wód na terenie województwa zachodniopomorskiego należy zaliczyć: zrzuty punktowe ścieków komunalnych, bytowych i przemysłowych, zanieczyszczenia dopływające do wód ze źródeł rozproszonych (spływy powierzchniowe z terenów rolniczych, miejskich i przemysłowych, depozyt zanieczyszczeń z atmosfery, małe źródła punktowe np. nieszczelne szamba) oraz nadmierny pobór wód. Należy wspomnieć także o poważnych zagrożeniach dla życia biologicznego wód powierzchniowych związanych z zabudową hydrotechniczną (szczególnie zamykającą koryta rzeczne) oraz zagrożeniach jakie niosą ze sobą ekstremalne zjawiska pogodowe (np. długotrwałe okresy suszy).

3) Negatywne oddziaływanie akustyczne dróg przebiegających przez powiat.

W maju 2022 r. na zlecenie GDDKiA opracowana została „Strategiczna mapa hałasu dla dróg krajowych o ruchu powyżej 3 000 000 pojazdów rocznie w województwie zachodnio-pomorskim”. Mapowaniem akustycznym na terenie powiatu gryfińskiego objęte zostały następujące odcinki dróg krajowych: autostrada A6 (cały odcinek na terenie powiatu); droga ekspresowa S3 (cały odcinek na terenie powiatu); droga krajowa nr 26 odc. Chojna /przejście/; droga krajowa nr 31 odc. Radziszewo – Gryfino. Odcinki dróg krajowych na terenie powiatu gryfińskiego objęte mapowaniem akustycznym generują przekroczenia dopuszczalnych poziomów hałasu na powierzchni 6,7 ha (dla wskaźnika  $L_{DWN}$  - długookresowy średni poziom dźwięku wyrażony w decybelach wyznaczony w ciągu wszystkich dób w roku) oraz na powierzchni 4,1 ha (dla wskaźnika  $L_N$  - długookresowy średni poziom dźwięku wyrażony w decybelach wyznaczony w ciągu

wszystkich pór nocy w roku). Natomiast łączna powierzchnia terenów zagrożonych hałasem od ww. dróg wynosi 2 808,8 ha (dla wskaźnika  $L_{DWN}$ ) oraz 2 049,5 ha (dla wskaźnika  $L_N$ ). GIOŚ RWMS w Szczecinie ostatnie pomiary hałasu drogowego prowadził na terenie powiatu gryfińskiego w 2018 r. na terenie miasta Mieszkowice w 3 punktach pomiarowych. Przeprowadzone pomiary wykazywały przekroczenia dopuszczalnego poziomu dźwięku w środowisku w punkcie pomiarowym przy ul. Chojeńskiej – przekroczenia dla wskaźnika  $LA_{eqD}$  (pora dnia) odnotowano w 2 z 11 serii pomiarowych, natomiast dla wskaźnika  $LA_{eqN}$  (pora nocy) w 6 z 11 serii pomiarowych. Zadaniem, które wpłynie na znaczącą poprawę klimatu akustycznego na terenie powiatu, poprzez wyprowadzenie ruchu tranzytowego z centrum Gryfina, jest budowa obwodnicy miasta w ciągu drogi krajowej nr 31 (zadanie znajduje się w końcowej fazie realizacji).

4) Silne zagrożenie suszą.

Zgodnie z opracowanym przez Państwowe Gospodarstwo Wodne Wody Polskie „Planem przeciwdziałania skutkom suszy”, który przyjęty został Rozporządzeniem Ministra Infrastruktury z dnia 15 lipca 2021 r., wynikowe zagrożenie suszą obszaru powiatu gryfińskiego określone zostało jako silne, w tym suszą atmosferyczną i glebową jako ekstremalne.

5) Występowanie na terenie powiatu obszarów szczególnego zagrożenia powodzią.

Najczęściej występującymi powodziąmi w regionie wodnym Dolnej Odry i Przymorza Zachodniego są powódzie rzeczne (opadowe) oraz powódź od strony morza (sztormowe). Jako podstawowe mechanizmy prowadzące do powstawania powodzi w regionie uznano: naturalne wezbranie, zatory, przelanie się wód przez urządzenia wodne, awarie urządzeń wodnych lub infrastruktury technicznej lub zalanie terenu przez wodę na skutek innych mechanizmów (działania silnych wiatrów – cofki). W regionie wodnym Dolnej Odry i Przymorza Zachodniego groźne powódzie rzeczne spowodowane opadami deszczu (powstałe w wyniku zwiększonego przepływu wody w rzekach i występujące w półroczu letnim) i roztopowe są rzadziej obserwowane niż zimowe powódzie zatorowe. Terenami zagrożonymi powodziąmi zatorowymi są tereny położone wzdłuż zlewni rzeki Odry. W zależności od panujących warunków hydrologiczno-meteorologicznych zagrożenie od powodzi zatorowych może sięgać daleko na południe od Szczecina, obejmując znaczną część dorzecza Odry i Warty. Występujące na terenie powiatu gryfińskiego obszary szczególnego zagrożenia powodzią (OSZP) obejmują swoim zasięgiem, oprócz niezurbanizowanych obszarów zalewowych, również tereny zabudowane m.in. tereny komunikacyjne, przemysłowe, usługowe, magazynowe oraz mieszkaniowe, a także użytki rolne.

6) Występowanie na terenie powiatu miejsc nielegalnej eksploatacji kopalin.

Miejscami niekoncesjonowanej eksploatacji kopalin są wyrobiska zlokalizowane najczęściej poza granicami udokumentowanych złóż, w których kopalina wydobywana jest bez wymaganej prawem koncesji na wydobywanie. Miejsca takie mogą być także zlokalizowane w granicach złóż, jeśli eksploatacja na złożu odbywa się bez koncesji udzielonej przez uprawniony organ lub niezgodnie z jej zapisami. Państwowy Instytut Geologiczny - Państwowy Instytut Badawczy realizuje na terenie kraju zadanie pn. „Monitoring odkrywkowej eksploatacji kopalin”. W ramach zadania opracowano „Raport z monitoringu odkrywkowej eksploatacji kopalin w pow. gryfińskim, stan na październik 2019 roku”. Zgodnie z raportem na terenie powiatu gryfińskiego do punktów niekoncesjonowanej eksploatacji kopalin zaklasyfikowano 43 miejsca. Powierzchnia skontrolowanych wyrobisk jest bardzo zróżnicowana – największe ze zinwentaryzowanych wyrobisk zajmuje obszar 60 000 m<sup>2</sup>, podczas gdy najmniejsze z nich ma 125 m<sup>2</sup>. Łączna powierzchnia terenów przekształconych górnictwem w wyniku niekoncesjonowanej eksploatacji na terenie powiatu wynosi ok. 200 tys. m<sup>2</sup>. W powiecie gryfińskim stwierdzono obecność odpadów w 25 wyrobiskach, z czego zdecydowaną większość stanowiły odpady remontowo-budowlane oraz odpady komunalne.

7) Niski stopień selektywnej zbiórki odpadów komunalnych.

W 2023 r. z obszaru powiatu gryfińskiego odebrano 29 660,8 Mg odpadów komunalnych. Zdecydowanie największy udział w łącznej masie odebranych odpadów posiadały

niesegregowane (zmieszane) odpady komunalne – 66,4% (19 694,4 Mg), a następnie odpady biodegradowalne – 8,0% (2 385,7 Mg) oraz zmieszane odpady opakowaniowe – 6,5% (1 930,7 Mg). Zgodnie z art. 3b ust. 1 ustawy z dnia 13 września 1996 r. o utrzymaniu czystości i porządku w gminach (Dz. U. 2024, poz. 399 ze zm.) gminy są zobowiązane osiągnąć za poszczególne lata określony poziom przygotowania do ponownego użycia i recyklingu odpadów komunalnych. Według danych za 2023 rok żadna z gmin powiatu gryfińskiego nie osiągnęła wymaganego 35% poziomu przygotowania do ponownego użycia i recyklingu odpadów komunalnych (najwyższy poziom uzyskała Gmina Banie – 22,55%, natomiast najniższy Gmina Mieszkowice – 14,04%).

W Programie wykazano powiązania przyjętych celów środowiskowych z obowiązującymi dokumentami strategicznymi rangi krajowej i wojewódzkiej. W ramach Programu przyjęto do realizacji m.in. następujące kierunki działań:

- Zmniejszenie powierzchniowej (niskiej) emisji zanieczyszczeń.
- Zmniejszenie liniowej emisji zanieczyszczeń.
- Zmniejszenie punktowej emisji zanieczyszczeń.
- Ograniczenie emisji hałasu do środowiska.
- Zarządzanie jakością klimatu akustycznego w powiecie.
- Ograniczanie negatywnego oddziaływania pól elektromagnetycznych.
- Ograniczenie zasięgu i skutków zjawisk ekstremalnych (adaptacja do zmian klimatu).
- Poprawa jakości ekosystemów wodnych na terenie powiatu.
- Ograniczanie strat wody i efektywne wykorzystywanie zasobów wody pitnej.
- Poprawa funkcjonowania systemu gospodarki wodno-ściekowej.
- Ochrona i zrównoważona eksploatacja kopalin.
- Rekultywacja i remediacja gleb.
- Zachowanie funkcji środowiskowych i gospodarczych gleb.
- Osiągnięcie wymaganych prawem poziomów recyklingu odpadów komunalnych.
- Wdrażanie gospodarki o obiegu zamkniętym.
- Usuwanie i unieszkodliwianie wyrobów azbestowych.
- Zrównoważone zarządzanie zasobami przyrody i krajobrazu.
- Uwzględnianie potrzeb ochrony przyrody i krajobrazu w planowaniu przestrzennym.
- Zachowanie lub przywrócenie właściwego stanu siedlisk i gatunków.
- Ochrona walorów przyrodniczych terenów miejskich i zurbanizowanych.
- Ochrona zasobów leśnych powiatu oraz wzrost lesistości.
- Zmniejszenie zagrożenia oraz minimalizacja skutków w przypadku wystąpienia poważnej awarii oraz zagrożeń miejscowych.

W Programie wskazano i opisano również możliwości pozyskania dofinansowania na realizację zadań z zakresu ochrony środowiska, opisano system zarządzania i monitorowania wdrażania Programu, który opiera się na sporządzaniu raportów z wykonania zaplanowanych zadań (w cyklach 2-letnich) oraz wskazano rozwiązania służące ograniczeniu negatywnego oddziaływania na środowisko zaplanowanych do realizacji zadań.



## 4. OCENA STANU ŚRODOWISKA

Ocena stanu środowiska na terenie powiatu gryfińskiego uwzględnia dziesięć obszarów przyszej interwencji: (1) ochrona klimatu i jakości powietrza, (2) zagrożenia hałasem, (3) pola elektromagnetyczne, (4) gospodarowanie wodami, (5) gospodarka wodno-ściekowa, (6) zasoby geologiczne, (7) gleby, (8) gospodarka odpadami i zapobieganie powstawaniu odpadów, (9) zasoby przyrodnicze, (10) zagrożenia poważnymi awariami.

W ramach każdego obszaru interwencji uwzględniono zagadnienia horyzontalne: (I) adaptację do zmian klimatu, (II) nadzwyczajne zagrożenia środowiska, (III) działania edukacyjne oraz (IV) monitoring środowiska.

### 4.1. Ochrona klimatu i jakości powietrza

#### 4.1.1. Klimat

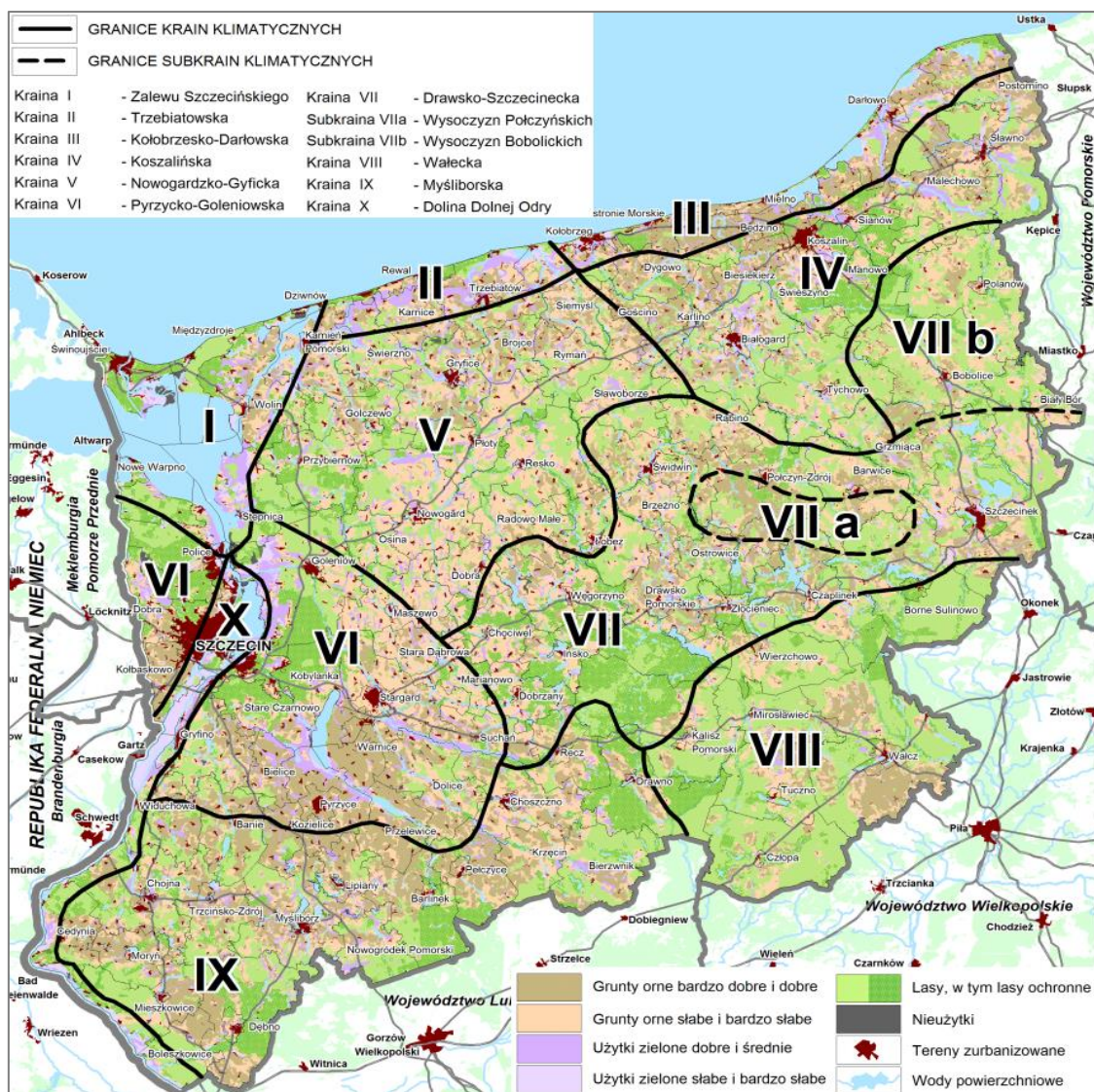
Zgodnie z „Opracowaniem ekofizjograficznym do planu zagospodarowania przestrzennego województwa zachodniopomorskiego” (Szczecin, 2018 r.) powiat gryfiński położony jest w obrębie następujących krain klimatycznych:

- kraina VI Pyrzycko-Goleniowska - obejmuje Nizinę Szczecińską i obszary położone na zachód od Szczecina. Teren tej krainy wznosi się przeciętnie od 20 do 60 m n.p.m., ale w pasmach Wzgórz Bukowych i Wzgórz Warszawskich przekracza 120 m n.p.m. Średnia roczna suma usłonecznienia rzeczywistego wynosi od 1 500 do 1 550 godzin, a tylko w północno-zachodniej części krainy, na Równinie Wkrzańskiej, wzrasta do ponad 1 550 godzin. Południowy przebieg izoterm średniej rocznej temperatury powietrza (8-8,5°C) świadczy o ocieplającym wpływie Oceanu Atlantyckiego. W styczniu izoterma  $-1^{\circ}\text{C}$  dzieli krainę na dwie części: zachodnią, cieplejszą ze średnią temperaturą od  $-1^{\circ}\text{C}$  do  $-0,6^{\circ}\text{C}$  i wschodnią, chłodniejszą, w której temperatura waha się od  $-1^{\circ}\text{C}$  do  $-1,2^{\circ}\text{C}$ . Natomiast w lipcu temperatura wzrasta z północnego wschodu na południowy zachód od  $17,4^{\circ}\text{C}$  do  $17,8^{\circ}\text{C}$ . Ostatnie przymrozki wiosenne, zanikają na ogół między 25 a 30 kwietnia, a tylko we wschodniej części krainy, nieco później – przed 3 maja. Okres gospodarczy wydłuża się od około 248 dni we wschodniej części krainy do około 256 dni w części zachodniej. Okres wegetacyjny trwa od 222 do 225 dni. Warunki fizjograficzne krainy, jej nizinny charakter, otoczenie od południa wzniesieniami Pojezierza Myśliborskiego, od wschodu Pojezierza Choszczeńskiego i Pojezierza Ińskiego, nie sprzyjają występowaniu dużych opadów. Kraina Pyrzycko-Goleniowska wyróżnia się w województwie przeciętnie najmniejszymi rocznymi sumami opadów, które przy ujściu rzeki Płoni do jeziora Miedwie wynoszą zaledwie około 490 mm i rosną do około 610 mm w jej wschodniej części.
- kraina IX Myśliborska - obejmuje bardzo zróżnicowany teren pod względem ukształtowania (fragmenty moreny czołowej) i pokrycia (duża jeziorność i lesistość). Kraina ta rozciąga się od doliny dolnej Odry po dolinę Drawy. Ze względu na warunki fizjograficzne i dużą rozciągłość krainy występują znaczne regionalne i lokalne zróżnicowania warunków klimatycznych. Roczne sumy usłonecznienia wzrastają z północy w kierunku południowej granicy – od 1540 do 1590 godzin. Średnia roczna temperatura spada z zachodu na wschód – od  $8,5^{\circ}\text{C}$  do  $8,2^{\circ}\text{C}$  – podobnie temperatura stycznia – od  $-0,8^{\circ}\text{C}$  do  $-1,5^{\circ}\text{C}$ . Natomiast w lipcu przeciętnie najcieplej (nieco ponad  $18^{\circ}\text{C}$ ) jest w południowo-zachodniej części krainy, chłodniej (do  $17,7^{\circ}\text{C}$ ) w części północno-wschodniej; w strefie wysoczyzn morenowych średnia temperatura lipca kształtuje się nawet poniżej  $17,5^{\circ}\text{C}$ . Przymrozki wiosenne zanikają przeciętnie w ostatnich dniach kwietnia, jedynie w rejonie Myśliborza nieco wcześniej. Na przeważającym obszarze pierwsze przymrozki jesienne pojawiają się po 20 października. Okres gospodarczy trwa od 247 do 258 dni, a wegetacyjny od 221 do 225 dni, przy czym czas trwania obu okresów ulega wydłużeniu w kierunku zachodnim. Roczne sumy opadów są niewielkie, gdyż kształtują się od około 530 mm w rejonie położonym

wzdłuż doliny Odry do około 610 mm w rejonie Myśliborza. Mała jest również częstość występowania opadów dobowych, których suma przekracza 1 mm – od 100 do 115 dni.

- **kraina X Doliny Dolnej Odry** - stanowi wąski pas terenu o szerokości od kilku do kilkunastu kilometrów, ciągnący się wzdłuż Odry, w większości zajęty przez użytki zielone i lasy. Kraina ta rozciąga się od południowej granicy województwa po ujście Iny do Odry. W miarę przemieszczania się od jeziora Dąbie, wzdłuż doliny rzeki aż po ujście Myśli do Odry, rośnie liczba godzin ze słońcem od 1540 do 1600. Średnia temperatura, zarówno roczna przekraczająca 8,5°C, jak i lipca – od 17,6°C do 18,2°C – wyróżniają tę krainę jako najcieplejszą w województwie. Natomiast ze względu na średnią temperaturę stycznia – od -0,6°C do około -0,7°C – kraina X jest chłodniejsza niż najcieplejsza (w tym miesiącu) kraina I Zalewu Szczecińskiego. Przymrozki wiosenne zanikają w ostatnich dniach kwietnia, a jesienne pojawiają się po 20 października. Przejawem korzystnych warunków termicznych w obrębie Krainy X są najdłużej trwające w województwie okresy wykonywania prac polowych i wegetacji, które wynoszą odpowiednio: 256-261 i ponad 225 dni. Natomiast warunki opadowe nie są korzystne, gdyż roczne sumy opadów wahają się od około 500 mm w rejonie ujścia Myśli do Odry do około 550 mm w rejonie jeziora Dąbie, a opady powyżej 1 mm występują przeciętnie w czasie od 95 do 105 dni.

Zasięg krain klimatycznych na terenie województwa zachodniopomorskiego przedstawiono na poniższej rycinie.



Rysunek 3. Krainy klimatyczne województwa zachodniopomorskiego

Źródło: „Opracowanie ekofizjograficzne do planu zagospodarowania przestrzennego woj. zachodniopomorskiego”

Wyniki analiz naukowych oraz scenariusze klimatyczne wykonane w ramach „Strategicznego planu adaptacji dla sektorów i obszarów wrażliwych na zmiany klimatu do roku 2020 z perspektywą do roku 2030” (SPA 2020) jednoznacznie wskazują, iż klimat Polski ulega systematycznej zmianie. Największe zagrożenie dla gospodarki oraz społeczeństwa stanowią:

- wzrost średniej rocznej temperatury powietrza;
- zmiana struktury opadów – opady są bardziej gwałtowne, krótkotrwałe i nieregularne;
- wzrost częstotliwości występowania oraz nasilenia zjawisk ekstremalnych takich jak: silne wiatry, nawalne deszcze, burze, fale upałów, które w konsekwencji mogą prowadzić do powstawania klęsk żywiołowych.

Zgodnie z danymi zamieszczonymi na stronie <http://klimada.mos.gov.pl/> w latach 2001-2011 na skutek niekorzystnych zjawisk pogodowych zarejestrowano w Polsce straty w wysokości ponad 56 mld zł. Szacuje się, że w przypadku niepodjęcia działań przystosowawczych do zmian klimatu straty te w latach 2021-2030 mogą wynieść ponad 120 mld zł. Przygotowanie się do zmieniających się warunków klimatycznych (adaptacja do zmian klimatu) staje się więc uzasadnioną strategią działania na poziomie międzynarodowym, krajowym oraz lokalnym.

Biorąc pod uwagę duże skupienie ludzi, usług i infrastruktury szczególnie narażone na negatywne skutki zmian klimatycznych są obszary miejskie. Dla miast szczególne zagrożenie stanowią zjawiska i procesy wynikające ze zmian: warunków termicznych w obszarach zurbanizowanych, występowania zjawisk ekstremalnych, w szczególności opadów (deszczy nawalnych) powodujących lokalne podtopienia i zaburzenia funkcjonowania infrastruktury oraz z występowania suszy i wynikających z niej deficytów wody. Do specyficznych zagrożeń miejskich należą również zaburzenia cyrkulacji powietrza wzmocnione przez jego zanieczyszczenie. Szczególnie niebezpieczne dla miast jest prognozowane zwiększenie częstotliwości i gwałtowności występowania zjawisk ekstremalnych, a w konsekwencji ich niekorzystne skutki.

Powyższe wskazuje na konieczność podejmowania działań adaptacyjnych zarówno w odniesieniu do ochrony ludności w sytuacjach kryzysowych, jak i niezbędnych dostosowań w sferze gospodarczej. W warunkach Polski pilnie potrzebne są kompleksowe działania w zakresie gospodarki wodą (coraz częściej występują zjawiska suszy lub okresowe niedobory wody) oraz zwiększenia odporności poszczególnych sektorów gospodarki na zmiany klimatu (w szczególności rolnictwa, energetyki czy budownictwa). Należy również podejmować działania mające na celu ochronę ekosystemów wodnych (rzek, jezior, mokradeł) oraz obszarów leśnych i terenów zielonych.

#### 4.1.2. Zaopatrzenie w gaz ziemny

Dostęp i korzystanie z gazu ziemnego w celach grzewczych wywiera pozytywny wpływ na jakość powietrza atmosferycznego, ponieważ gaz ziemny w porównaniu do najpowszechniej stosowanego opału węglowego jest paliwem niskoemisyjnym.

Stopień gazyfikacji (tj. udział liczby mieszkańców korzystających z gazu ziemnego do ogólnej liczby mieszkańców) powiatu gryfińskiego wynosi 34,5% (dane GUS stan na dzień 31.12.2023 r.). Jest to wartość znacznie niższa niż średnia dla województwa zachodniopomorskiego, która wynosi 63,8%. Pod kątem stopnia gazyfikacji pow. gryfiński zajmuje dopiero 20 miejsce w województwie (na 21 powiatów), jedynie przed pow. białogardzkim.

Stopień gazyfikacji poszczególnych gmin powiatu gryfińskiego wg stanu na dzień 31.12.2023 r. przedstawia się następująco: gm. Gryfino (67,2 %), gm. Stare Czarnowo (57,1 %), gm. Mieszkowice (54,5 %), gm. Chojna (4,0 %), gm. Moryń (2,6 %) oraz gm. Banie (1,1 %).

Łączna długość czynnej sieci gazowej na terenie powiatu gryfińskiego wg stanu na dzień 31.12.2023 r. wynosi 187,2 km, natomiast liczba czynnych przyłączy gazowych 3 483 szt., w tym do budynków mieszkalnych 3 181 szt. Zużycie gazu ziemnego przez gospodarstwa domowe na terenie powiatu w 2023 r. wyniosło 47 908 MWh, co stanowi równowartość około 7,0 tys. ton węgla kamiennego.

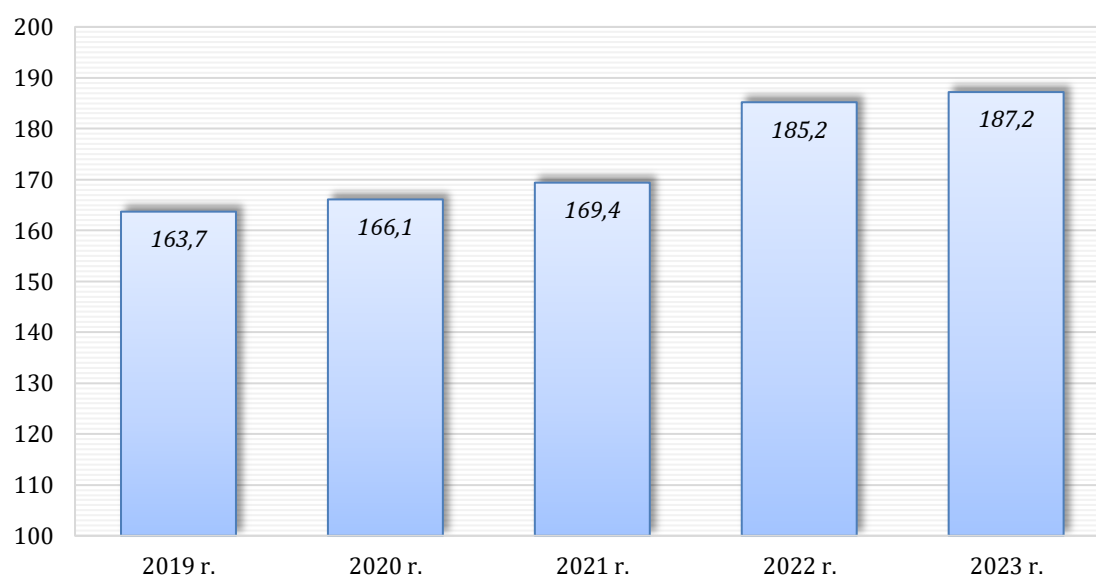
W kolejnej tabeli oraz na wykresie przedstawiono wybrane dane obrazujące rozwój systemu gazowniczego na terenie powiatu gryfińskiego w latach 2019-2023.



**Tabela 4. Rozwój systemu gazowniczego na terenie powiatu gryfińskiego w latach 2019-2023**

Parametr	Jedn.	2019 r.	2020 r.	2021 r.	2022 r.	2023 r.	ZMIANA
długość sieci gazowej	km	163,7	166,1	169,4	185,2	187,2	+14,4%
liczba przyłączy gazowych	szt.	3 151	3 249	3 287	3 398	3 483	+10,5%
liczba odbiorców gazu ziemnego (gosp. dom.)	gosp. dom.	8 326	8 979	9 129	9 141	9 318	+11,9%
zużycie gazu ziemnego przez gosp. domowe	MWh	39 560	41 659	43 596	47 574	47 908	+21,1%
stopień gazyfikacji powiatu	%	30,9	33,6	33,9	34,1	34,5	+11,7%

Źródło: opracowanie własne na podstawie danych GUS



**Wykres 2. Przyrost długości sieci gazowej na terenie powiatu gryfińskiego w latach 2019-2023 [km]**

Źródło: opracowanie własne na podstawie danych GUS

#### 4.1.3. Zaopatrzenie w ciepło

Na terenie powiatu gryfińskiego działalność w zakresie koncesjonowanej produkcji ciepła prowadzi PGE Górnictwo i Energetyka Konwencjonalna S.A. - praca Elektrowni Dolna Odra na potrzeby krajowego systemu elektroenergetycznego zapewnia ciepło m.in. dla miasta Gryfina. Natomiast dystrybucję ciepła realizuje podmiot PGE Energia Ciepła S.A. siecią ciepłowniczą (wyprowadzoną z Elektrowni Dolna Odra), w której nośnikiem ciepła jest woda o maksymalnej temperaturze 120°C w rurociągu zasilającym i 65°C w rurociągu powrotnym. Zgodnie z koncesją udzieloną przez Urząd Regulacji Energetyki obowiązującą do dnia 31.12.2025 r. wytwarzanie ciepła realizowane jest w źródle o nazwie „Elektrownia Dolna Odra”, tj. instalacji spalania wielopaliwowego (WSP), stanowiącym jednostkę kogeneracji, zlokalizowanym w miejscowości Nowe Czarnowo, gmina Gryfino, o łącznej mocy cieplnej zainstalowanej 2 603,150 MW, przy użyciu następujących jednostek wytwórczych:

- Jednostka Nr 1 - stanowiąca jednostkę kogeneracji o łącznej mocy zainstalowanej cieplnej 2 061,000 MW, w której ciepło pochodzi ze spalania paliw konwencjonalnych (węgiel kamienny, oleju opałowego) oraz ze wspólnego spalania paliw konwencjonalnych i biomasy w czterech kotłach parowych: K-5, K-6, K-7, K-8, zasilających w parę cztery turbos zespoły (dwie turbiny parowe upustowo-kondensacyjne TPU o mocy 232 MW każda oraz trzy turbiny parowe upustowo-kondensacyjne TPU o mocy 222 MW każda).

- Jednostka Nr 2 - wytwornica pary o mocy zainstalowanej cieplnej 515,250 MW, w której ciepło pochodzi ze spalania paliw konwencjonalnych (węgla kamiennego, oleju opałowego) w kotle parowym K-1, zasilającym w parę jedną turbinę parową upustowo-kondensacyjną TPU.
- Jednostka nr 3 - wytwornica pary o mocy zainstalowanej 26,900 MW, w której ciepło pochodzi ze spalania paliwa konwencjonalnego (olej opałowy lekki) w kotle parowym.

Według danych przekazanych przez PGE Energia Ciepła S.A. Oddział w Szczecinie wielkość sprzedaży ciepła systemowego na terenie powiatu gryfińskiego (miejscowości Gryfino, Pniewo i Nowe Czarnowo) w 2023 r. wyniosła 202 902 GJ (co stanowi równowartość ok. 8,5 tys. ton węgla kamiennego), przy mocy zamówionej 35,003 MW i ogrzewanej powierzchni 450 000 m<sup>2</sup>. Długość eksploatowanej sieci ciepłowniczej na terenie powiatu wynosi 31,836 km (stan na 31.12.2023 r.).

W poniższej tabeli przedstawiono szczegółowe dane dotyczące ciepłownictwa systemowego na terenie powiatu gryfińskiego w 2023 r.

**Tabela 5. Ciepłownictwo systemowe na terenie powiatu gryfińskiego w 2023 r.**

Parametr	Jedn.	Wartość
wielkość sprzedaży ciepła OGÓŁEM	GJ	202 902
wielkość sprzedaży ciepła BUDYNKI MIESZKALNE	GJ	143 500
moc zamówiona OGÓŁEM	MW	35,003
moc zamówiona BUDYNKI MIESZKALNE	MW	25,417
ogrzewana powierzchnia OGÓŁEM	m <sup>2</sup>	450 000
ogrzewana powierzchnia BUDYNKI MIESZKALNE	m <sup>2</sup>	355 000
długość sieci ciepłowniczej OGÓŁEM	km	31,836
długość sieci ciepłowniczej PREIZOLOWANA	km	8,790
liczba węzłów ciepłych	szt.	351

Źródło: PGE Energia Ciepła S.A. Oddział w Szczecinie

#### Działania mające zapewnić dostawę ciepła przez PGE po dniu 31.12.2025 r. wynikające z pisma Ministra Klimatu i Środowiska z dnia 20.11.2024 r.

W celu zagwarantowania dostaw ciepła do odbiorców dotychczas zaopatrywanych przez Elektrownię Dolna Odra, Grupa PGE podjęła następujące działania:

- w 2024 roku w Elektrowni Dolna Odra została oddana do eksploatacji wytwornica pary, której wydajność umożliwia pokrycie zapotrzebowania na ciepło mieszkańców Gryfina;
- dodatkowo, w ramach budowanych nowych bloków gazowo-parowych w Gryfinie, wybudowane zostały gazowe kotły rozruchowe, które są w stanie pokryć zapotrzebowanie na ciepło wymagane przez miejską sieć ciepłowniczą w momentach, w których nie byłyby rozpalone bloki gazowo-parowe;
- ponadto, na ukończeniu prac jest koncepcja projektu dotyczącego zapewnienia alternatywnych dostaw ciepła do odbiorców poprzez miejską sieć ciepłowniczą należącą do PGE Energii Ciepła. O koncepcji Spółka będzie informować interesariuszy, gdy będzie miała ona charakter ostateczny.

#### Nowe bloki gazowo-parowe w Elektrowni Dolna Odra

W październiku 2024 r. na terenie Elektrowni Dolna Odra uruchomiono dwa nowe bloki energetyczne gazowo-parowe nr 9 i 10 o łącznej mocy 1 366 MW (2 x 683 MW). Nowa jednostka wytwórcza (elektrownia gazowa) funkcjonuje pod nazwą PGE Gryfino Dolna Odra. Nowe bloki gazowe zastąpią wysłużone jednostki węglowe. Inwestycja wpisuje się w strategię dekarbonizacji aktywów wytwórczych Grupy PGE. Elektrownia została zaprojektowana, aby spełniać najbardziej restrykcyjne limity emisji wynikające z konkluzji BAT dla bloków gazowo-parowych. Emisja pyłu i tlenków siarki zostanie ograniczona niemal do zera, co istotnie wpłynie na jakość powietrza w regionie. Wskaźnik emisyjności nowej elektrowni wynosi ok. 330 g CO<sup>2</sup> na kWh wytworzonej energii elektrycznej, co jest wartością ok. 3-krotnie niższą niż w blokach węglowych. Dzięki możliwości szybkiego startu jednostki i możliwości elastycznej pracy będzie ona wspierać rozwój

odnawialnych źródeł energii oraz stabilizować funkcjonowanie sieci elektroenergetycznych (płynne dostosowanie mocy do wielkości produkcji energii z OZE np. elektrowni wiatrowych i słonecznych). Dla nowych bloków gazowych Urząd Regulacji Energetyki wydał koncesję na wytwarzanie energii elektrycznej obowiązującą do dnia 14 sierpnia 2034 r. (koncesjonariuszem jest przedsiębiorstwo PGE Gryfino Dolna Odra Sp. z o.o.).

Funkcjonowanie scentralizowanych systemów ciepłowniczych wywiera pozytywny wpływ na jakość powietrza. Wzrost wykorzystania ciepła sieciowego pozwala ograniczać zjawisko tzw. „niskiej emisji” powodowanej indywidualnym ogrzewaniem budynków mieszkalnych paliwami stałymi (główna przyczyna złego stanu powietrza na terenie kraju). Systemowe źródła ciepła (w przeciwieństwie do indywidualnych urządzeń grzewczych stosowanych w gospodarstwach domowych) wyposażone są w wysokosprawne zautomatyzowane systemy oczyszczania i odpylania spalin, objęte są również pozwoleniami na emisję gazów i pyłów do powietrza oraz podlegają regularnej kontroli organów Inspekcji Ochrony Środowiska.

Podstawowym działaniem naprawczym jakie należy realizować w celu poprawy jakości powietrza jest ograniczenie zjawiska „niskiej emisji” komunalnej pochodzącej z indywidualnego ogrzewania budynków mieszkalnych. Według stanu na lipiec 2024 r. WFOŚiGW w Szczecinie podpisał z beneficjentami (osobami fizycznymi) z obszaru powiatu gryfińskiego 1 545 umów w ramach programu „Czyste Powietrze” na dofinansowanie przedsięwzięć z zakresu wymiany przestarzałych urządzeń grzewczych oraz modernizacji energetycznej budynków mieszkalnych jednorodzinnych na łączną kwotę 45,342 mln zł.

W kolejnych tabelach oraz na wykresie przedstawiono szczegółowe dane dotyczące realizacji programu „Czyste Powietrze” na terenie powiatu gryfińskiego.

**Tabela 6. Efekty rzeczowe realizacji programu „Czyste Powietrze” na terenie powiatu gryfińskiego (na podstawie umów podpisanych wg stanu na lipiec 2024 r.)**

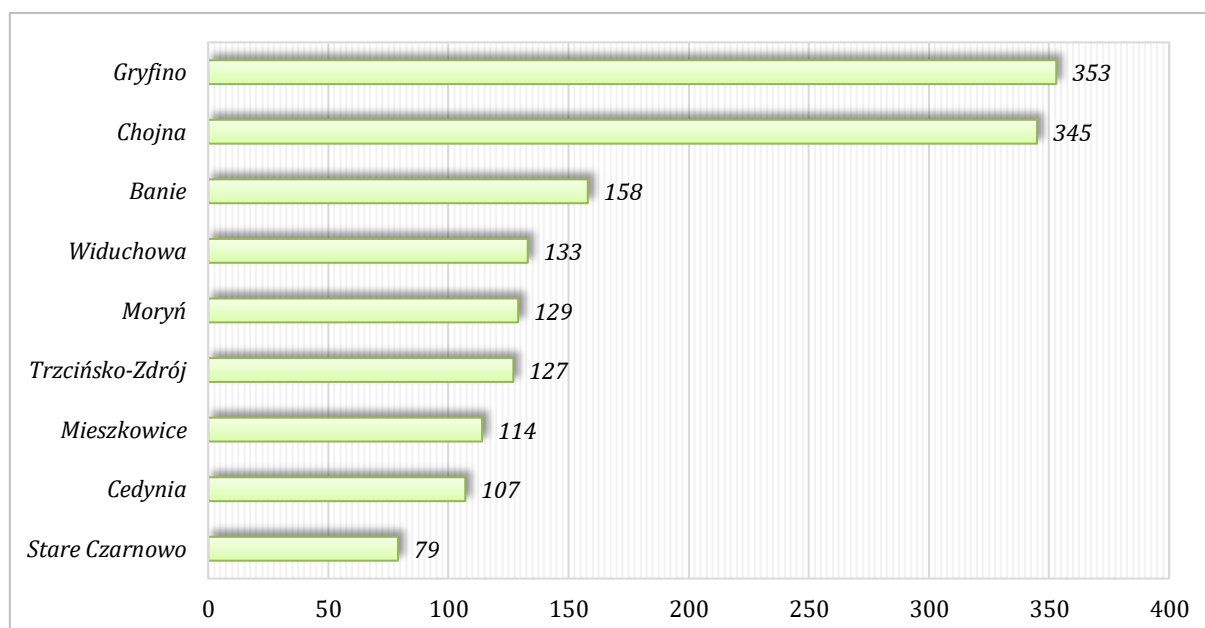
Parametr	Jedn.	Wartość
Liczba umów podpisanych	szt.	1 545
Kwota przyznanego/udzielonego dofinansowania	mln zł	45,342
Liczba zamontowanych niskoemisyjnych źródeł ciepła	szt.	1 434
Liczba budynków z dociepleniem przegród budowlanych	szt.	253
Liczba budynków z wymienioną stolarką zewnętrzną	szt.	199
Liczba budynków z zamontowaną wentylacją mechaniczną	szt.	42
Liczba budynków z montażem instalacji OZE	szt.	280

Źródło: WFOŚiGW w Szczecinie

**Tabela 7. Realizacja programu „Czyste Powietrze” w poszczególnych gminach powiatu gryfińskiego (wg stanu na lipiec 2024 r.)**

Gmina	Liczba podpisanych umów (szt.)	Kwota pomocy finansowej (dotacje + pożyczki) (zł)
Gryfino	353	10 124 094,88
Chojna	345	8 673 414,44
Banie	158	5 214 930,25
Widuchowa	133	4 674 669,75
Moryń	129	3 524 185,44
Trzcina-Zdrój	127	3 334 995,07
Mieszkowice	114	4 059 927,51
Cedynia	107	3 231 103,21
Stare Czarnowo	79	2 504 657,09
<b>POWIAT ŁĄCZNIE</b>	<b>1 545</b>	<b>45 341 977,64</b>

Źródło: WFOŚiGW w Szczecinie



**Wykres 3. Ilość umów podpisanych z beneficjentami z poszczególnych gmin powiatu gryfińskiego w ramach programu „Czyste Powietrze” (stan na lipiec 2024 r.)**

Źródło: WFOŚiGW w Szczecinie

#### 4.1.4. Odnawialne źródła energii

Wzrost wykorzystywania odnawialnych źródeł energii (OZE) w bilansie energetycznym (kosztem udziału paliw kopalnych) stanowi podstawowy kierunek działań w celu przeciwdziałania postępującym zmianom klimatycznym oraz poprawy jakości powietrza.

Jednym z kierunków współpracy pomiędzy JST oraz innymi podmiotami i jednostkami w celu restrukturyzacji lokalnego sektora energetycznego może być tworzenie klastrów energii lub spółdzielni energetycznych, co wpisuje się w strategię rozwoju energetyki rozproszonej i lokalnych społeczności energetycznych. W świetle coraz bardziej obciążonych sieci elektroenergetycznych oraz problemów i wyzwań energetyki zawodowej to źródła lokalne będą coraz częściej odgrywały kluczową rolę w bezpieczeństwie energetycznym danego obszaru. Rozwój klastrów i spółdzielni energetycznych w jeszcze większym stopniu będzie oddziaływał na rosnące zaangażowanie lokalnych podmiotów.

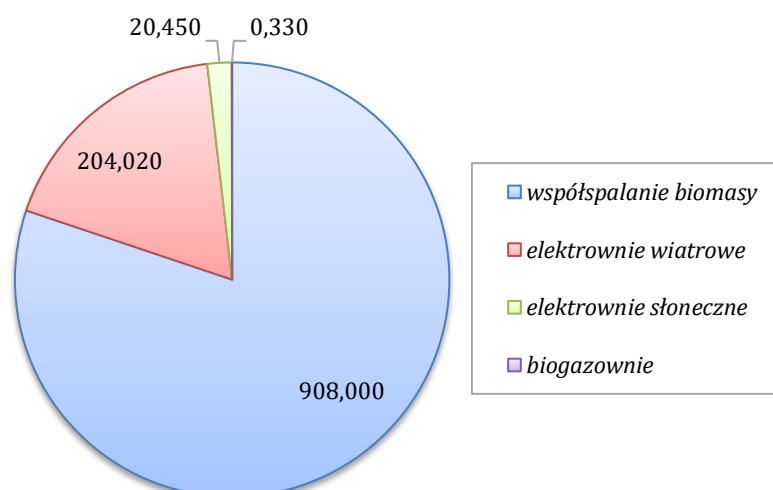
Zgodnie z danymi Urzędu Regulacji Energetyki łączna moc instalacji odnawialnych źródeł energii (innych niż mikroinstalacje) funkcjonujących na terenie powiatu gryfińskiego wynosi 1 132,8 MW (stan na 31.12.2023 r.), co stanowi 28,7% mocy wszystkich instalacji OZE funkcjonujących na terenie województwa zachodniopomorskiego.

W kolejnej tabeli oraz na wykresie przedstawiono zestawienie danych dotyczących instalacji OZE (innych niż mikroinstalacje) funkcjonujących na terenie powiatu gryfińskiego.

**Tabela 8. Instalacje OZE (inne niż mikroinstalacje) funkcjonujące na terenie powiatu gryfińskiego**

Rodzaj instalacji	Moc [MW]	Udział
współspalanie biomasy (Elektrownia Dolna Odra)	908,000	80,2%
elektrownie wiatrowe	204,020	18,0%
elektrownie słoneczne	20,450	1,8%
biogazownie	0,330	0,0%
SUMA	1 132,800	100,0%

Źródło: Urząd Regulacji Energetyki



**Wykres 4. Struktura mocy zainstalowanej w źródłach wytwórczych OZE (innych niż mikroinstalacje) na terenie powiatu gryfińskiego (stan na 31.12.2023 r.) [MW]**

Źródło: Urząd Regulacji Energetyki

Najkorzystniejszą formą wykorzystywania energii z OZE pod względem oddziaływania środowiskowego są domowe instalacje prosumenckie (mikroinstalacje) takie jak: kolektory słoneczne, panele słoneczne (fotowoltaika) oraz pompy ciepła (np. gruntowe lub powietrzne). Tak zwana energetyka rozproszona (lokalna) stanowi filar gospodarki niskoemisyjnej. Pozwala uniezależnić się od systemowego dostarczania energii elektrycznej oraz zwiększyć efektywność energetyczną poprzez ograniczenie strat przesyłowych. Ze względu na możliwość wykorzystania OZE w budynkach mieszkalnych podstawowym źródłem energii jest energia słoneczna (kolektory i panele słoneczne).

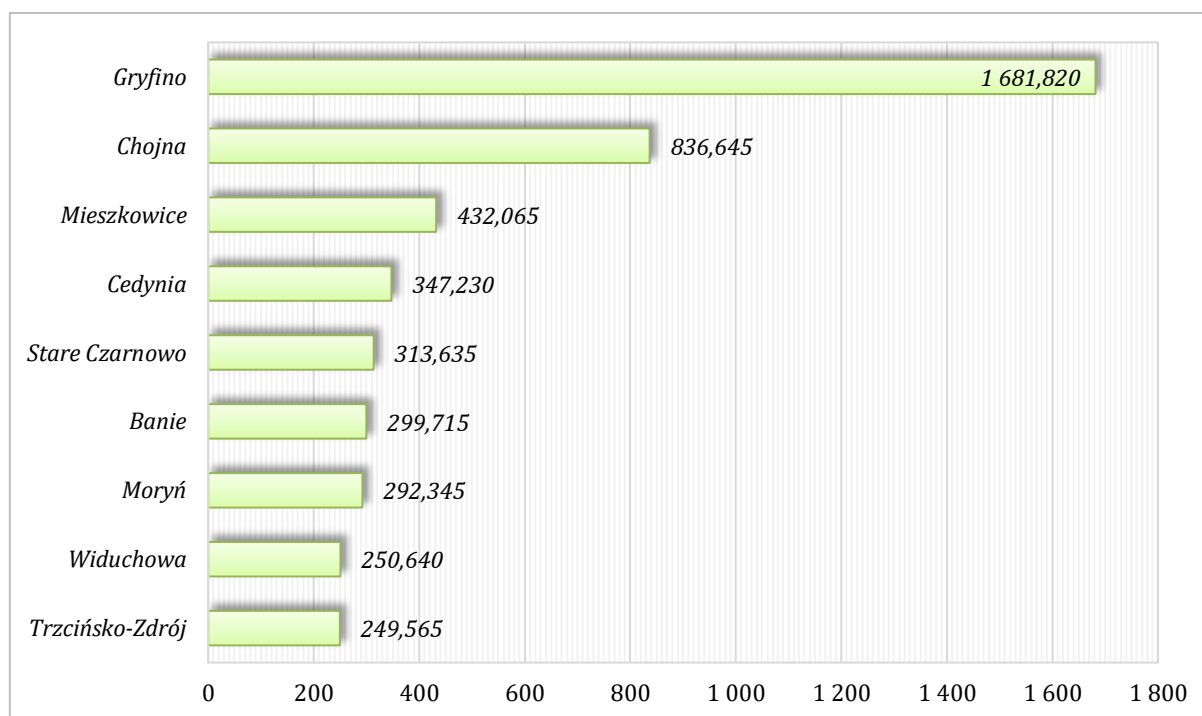
Według stanu na lipiec 2024 r. w ramach Programu Priorytetowego „Mój Prąd” NFOŚiGW w Warszawie udzielił pomocy finansowej (dotacji) w łącznej wysokości 3 320 630,00 zł beneficjentom z obszaru powiatu gryfińskiego na realizację zadań z zakresu budowy prosumenckich instalacji fotowoltaicznych. Wsparcia udzielono łącznie dla 723 mikroinstalacji fotowoltaicznych o łącznej mocy 4 703,7 kW. Całkowity koszt realizacji instalacji PV w ramach programu „Mój Prąd” na terenie powiatu wynosi 21,485 mln zł (stan na lipiec 2024 r.).

W kolejnej tabeli oraz na wykresie przedstawiono szczegółowe dane dotyczące realizacji Programu Priorytetowego „Mój Prąd” na terenie powiatu gryfińskiego.

**Tabela 9. Dane dotyczące realizacji programu „Mój Prąd” na terenie powiatu gryfińskiego**

Gmina	Liczba mikroinstalacji fotowoltaicznych [szt.]	Moc mikroinstalacji fotowoltaicznych [kW]	Koszty całkowite [zł]	Kwota przyznanych dotacji [zł]
Gryfino	258	1 681,820	7 346 076,16	1 190 000,00
Chojna	133	836,645	4 081 618,76	590 630,00
Mieszkowice	62	432,065	1 829 684,66	287 000,00
Cedynia	49	347,230	1 475 331,95	231 000,00
Banie	48	299,715	1 499 743,99	218 000,00
Stare Czarnowo	46	313,635	1 425 144,03	219 000,00
Moryń	46	292,345	1 407 911,46	218 000,00
Trzczańsko-Zdrój	41	249,565	1 182 217,40	178 000,00
Widuchowa	40	250,640	1 237 587,28	189 000,00
SUMA	723	4 703,660	21 485 315,69	3 320 630,00

Źródło: NFOŚiGW w Warszawie



**Wykres 5. Moc mikroinstalacji fotowoltaicznych zrealizowanych w ramach programu „Mój Prąd” na terenie poszczególnych gmin powiatu gryfińskiego (stan na lipiec 2024 r.) [kW]**

Źródło: NFOŚiGW w Warszawie

#### 4.1.5. Emisja punktowa (ze źródeł przemysłowych)

Emisja punktowa pochodzi ze zorganizowanych źródeł, głównie z energetycznego spalania paliw i przemysłowych procesów technologicznych. Skupia się ona głównie w większych ośrodkach miejskich.

W myśl art. 220 ust. 1 ustawy z dnia 27 kwietnia 2001 r. Prawo ochrony środowiska (Dz. U. 2024, poz. 54 ze zm.) wprowadzanie do powietrza gazów lub pyłów z instalacji wymaga uzyskania pozwolenia. W rozporządzeniach Ministra Środowiska z dnia 2 lipca 2010 r. (Dz. U. 2010, nr 130, poz. 880 oraz Dz. U. 2010, nr 130, poz. 881) określono rodzaje instalacji, z których wprowadzanie gazów lub pyłów do powietrza nie wymaga pozwolenia oraz rodzaje instalacji, z których wprowadzanie gazów lub pyłów do powietrza wymaga zgłoszenia.

Emisja zanieczyszczeń gazowych z zakładów szczególnie uciążliwych działających na terenie powiatu gryfińskiego w 2023 r. wyniosła 2 256 776 Mg (1 miejsce w województwie), natomiast zanieczyszczeń pyłowych 36 Mg (8 miejsce w województwie). Stopień redukcji zanieczyszczeń pyłowych w urządzeniach do redukcji zanieczyszczeń w 2023 r. wyniósł 99,98 % (zneutralizowano 174 069 Mg pyłów).

W kolejnej tabeli oraz na wykresach przedstawiono szczegółowe dane dotyczące emisji zanieczyszczeń gazowo-pyłowych do powietrza z zakładów szczególnie uciążliwych na terenie powiatu gryfińskiego w latach 2019-2023.

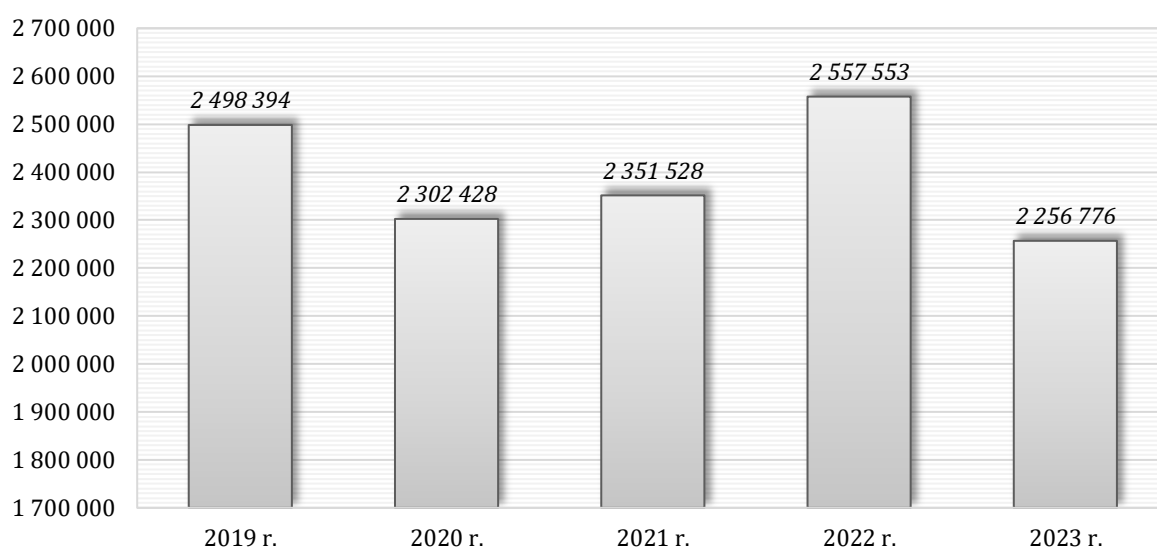
**Tabela 10. Emisja zanieczyszczeń gazowo-pyłowych do powietrza z zakładów szczególnie uciążliwych na terenie powiatu gryfińskiego w latach 2019-2023**

Parametr	Jedn.	2019 r.	2020 r.	2021 r.	2022 r.	2023 r.
gazowe - ogółem	Mg	2 498 394	2 302 428	2 351 528	2 557 553	2 256 776
gazowe - dwutlenek węgla	Mg	2 493 063	2 297 741	2 348 197	2 554 273	2 253 651
gazowe - dwutlenek siarki	Mg	1 414	1 278	1 301	1 518	1 613

**PROGRAM OCHRONY ŚRODOWISKA DLA POWIATU GRYFIŃSKIEGO NA LATA 2025-2028  
Z PERSPEKTYWĄ DO ROKU 2030**

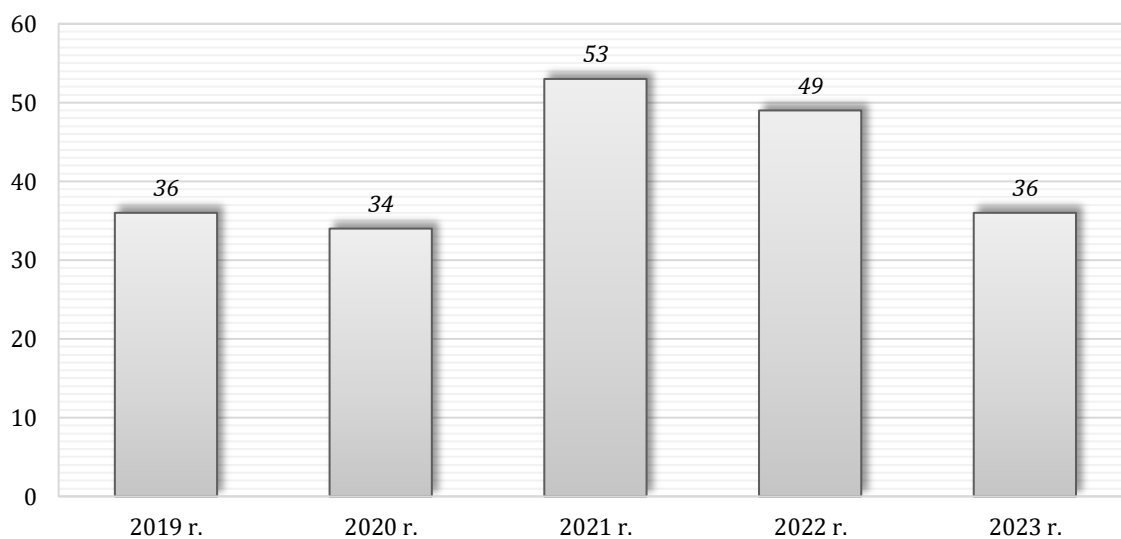
Parametr	Jedn.	2019 r.	2020 r.	2021 r.	2022 r.	2023 r.
gazowe - tlenki azotu	Mg	1 950	1 846	1 596	1 429	1 315
gazowe - tlenek węgla	Mg	274	282	260	213	170
gazowe - pozostałe	Mg	1 693	1 281	174	120	27
pyłowe - ogółem	Mg	36	34	53	49	36
pyłowe - ze spalania paliw	Mg	34	31	49	45	32
pyłowe - pozostałe	Mg	2	3	4	4	4
zanieczyszczenia pyłowe zatrzymane w urządzeniach do redukcji zanieczyszczeń	%	99,98	99,98	99,97	99,98	99,98

Źródło: opracowanie własne na podstawie danych GUS



**Wykres 6. Emisja zanieczyszczeń gazowych przez zakłady szczególnie uciążliwe na terenie powiatu gryfińskiego w latach 2019-2023 [Mg]**

Źródło: opracowanie własne na podstawie danych GUS



**Wykres 7. Emisja zanieczyszczeń pyłowych przez zakłady szczególnie uciążliwe na terenie powiatu gryfińskiego w latach 2019-2023 [Mg]**

Źródło: opracowanie własne na podstawie danych GUS

#### 4.1.6. Emisja transportowa

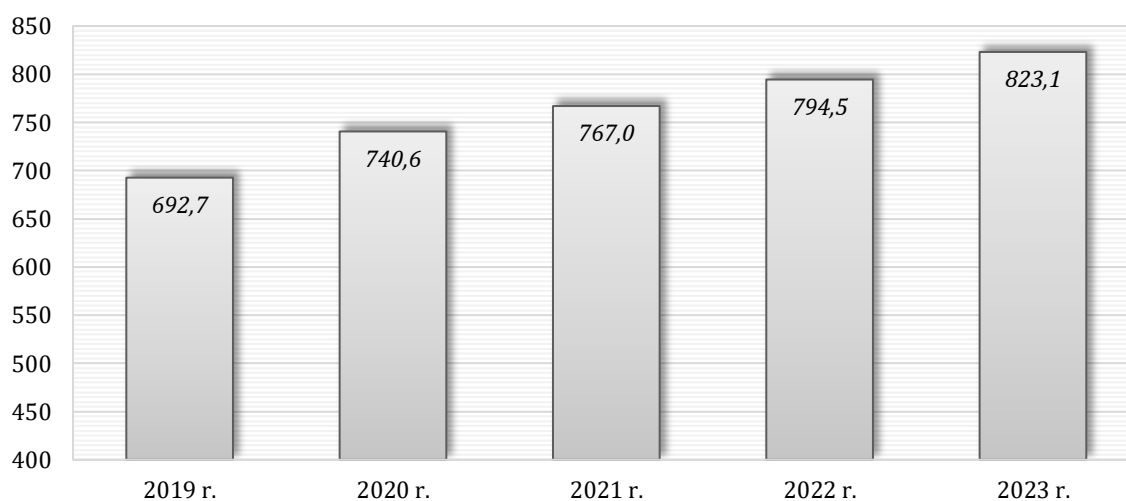
Emisja zanieczyszczeń z sektora transportu (emisja komunikacyjna, liniowa) stanowi obok emisji powierzchniowej (ogrzewanie budynków mieszkalnych) i punktowej (przemysłowej) kolejne istotne źródło zanieczyszczeń powietrza na terenie kraju. Dlatego bardzo istotnym jest prowadzenie przez poszczególne JST działań zmierzających do ograniczenia emisji z tego sektora m.in. poprzez:

- dążenie do rozwoju i popularyzacji transportu zbiorowego i rowerowego jako alternatywy dla samochodów osobowych;
- promowanie i wdrażanie elektromobilności;
- modernizację oraz przebudowę dróg i układu komunikacyjnego w celu ograniczenia wtórnej emisji zanieczyszczeń (pylenie z nieutwardzonych nawierzchni dróg) oraz upłynnienia ruchu drogowego;
- realizację odpowiedniej polityki parkingowej.

##### Samochody osobowe

Według danych GUS wskaźnik liczby zarejestrowanych samochodów osobowych na terenie powiatu gryfińskiego w przeliczeniu na 1 000 osób wynosi 823,1 (stan na dzień 31.12.2023 r.). Jest to druga najwyższa wartość w województwie zachodniopomorskim, jedynie za powiatem pyrzyckim (834,5 samochodów na 1 000 os.).

Na terenie powiatu gryfińskiego następuje systematyczny przyrost wskaźnika liczby zarejestrowanych samochodów osobowych (w latach 2019-2023 łącznie o 18,8 % - średnio w skali rocznej o 4,7 %). Na kolejnym wykresie zobrazowano niniejsze dane.



**Wykres 8. Przyrost wskaźnika liczby samochodów osobowych zarejestrowanych na terenie powiatu gryfińskiego w przeliczeniu na 1 000 osób w latach 2019-2023**

Źródło: opracowanie na podstawie danych GUS

##### Transport zbiorowy<sup>1</sup>

Na obszarze powiatu gryfińskiego funkcjonuje trzech przewoźników autobusowych, którzy realizują przewozy na podstawie zezwoleń na wykonywanie regularnych przewozów osób w krajowym transporcie drogowym wydanych przez Starostę Gryfińskiego, obsługujących 22 linie komunikacyjne (komercyjne), w tym: Przedsiębiorstwo Komunikacji Samochodowej w Szczecinie Sp. z o.o. posiada 15 zezwoleń, Przedsiębiorstwo Komunikacji Samochodowej w Myśliborzu Sp. z o.o. posiada 5 zezwoleń oraz Przedsiębiorstwo ONTOUR TRANSPORT Sp. z o.o. posiada 2 zezwolenia.

W 2023 roku Powiat Gryfiński jako organizator publicznego transportu zbiorowego uruchomił dwa połączenie autobusowe:

<sup>1</sup> za: „Raport o stanie powiatu gryfińskiego w 2023 roku”

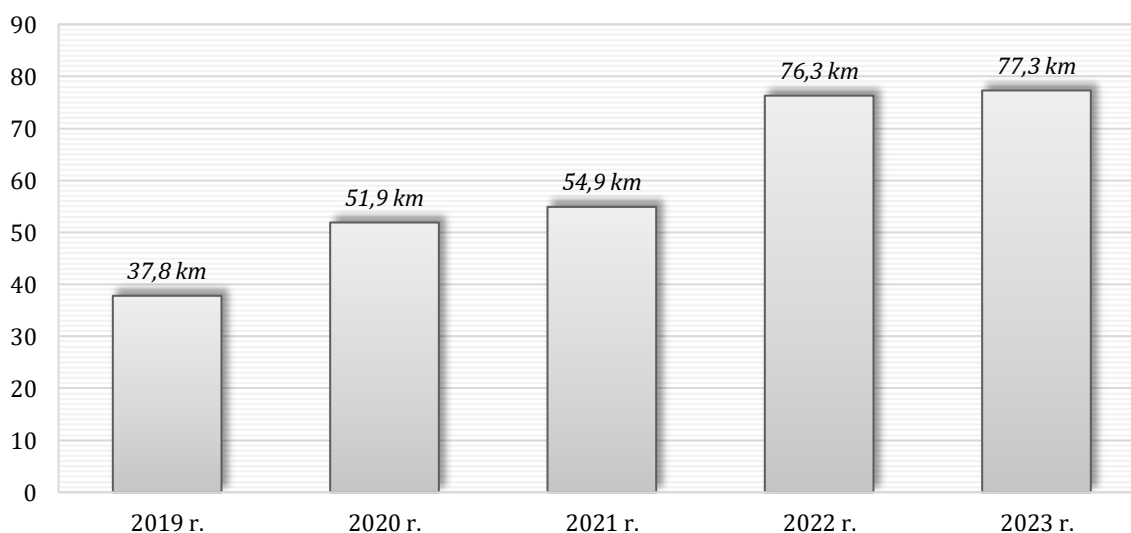


- 1) w okresie od 26.06.2023 r. do 31.08.2023 r. linię komunikacyjną Moryń - Cedynia - Chojna o łącznej wielkości pracy przewozowej 3 600 wozokilometrów. Łącznie przewieziono 629 pasażerów. Na zadanie otrzymano dofinansowanie z Funduszu Rozwoju Przewozów Autobusowych (FRPA) w wysokości 10 800,00 zł.
- 2) w okresie od 01.09.2023 r. do 31.12.2023 r. linię komunikacyjną Stare Czarnowo - Gryfino o łącznej wielkości pracy przewozowej 9 840 wozokilometrów. Łącznie przewieziono 2 229 pasażerów. Na zadanie otrzymano dofinansowanie z Funduszu Rozwoju Przewozów Autobusowych (FRPA) w wysokości 29 520,00 zł.

Według danych GUS (stan na 31.12.2023 r.) na terenie powiatu gryfińskiego znajduje się 477 szt. czynnych przystanków autobusowych (jest to 3 najwyższa wartość w województwie – jedynie za pow. m. Szczecin i pow. stargardzkim).

### Drogi rowerowe

Według danych GUS (stan na 31.12.2023 r.) na terenie powiatu gryfińskiego znajduje się 77,3 km dróg rowerowych (5 miejsce w województwie). Sieć dróg rowerowych na terenie powiatu gryfińskiego w ostatnich latach ulega systematycznemu i szybkiemu rozwojowi, co zobrazowano na poniższym wykresie.



**Wykres 9. Przrost długości dróg rowerowych na terenie pow. gryfińskiego w latach 2019-2023**

Źródło: opracowanie na podstawie danych GUS

### Infrastruktura drogowa

Według danych GUS (stan na 31.12.2023 r.) udział dróg gminnych o nawierzchni twardej ulepszonej na terenie powiatu gryfińskiego wynosi 42,5% (pod kątem udziału dróg gminnych o nawierzchni twardej ulepszonej powiat zajmuje 11 miejsce w województwie zachodniopomorskim – spośród powiatów ziemskich najwyższym wskaźnikiem charakteryzuje się powiat policki – 74,0%, natomiast najniższym powiat choszczeński – 11,8%).

Według danych GUS (stan na 31.12.2023 r.) udział dróg powiatowych o nawierzchni twardej ulepszonej na terenie powiatu gryfińskiego wynosi 79,5% (pod kątem udziału dróg powiatowych o nawierzchni twardej ulepszonej powiat zajmuje 20 miejsce w województwie – spośród powiatów ziemskich najwyższym wskaźnikiem charakteryzuje się powiat policki – 96,7%, natomiast najniższym powiat choszczeński – 76,7%).

### Elektromobilność

Narodowy Fundusz Ochrony Środowiska i Gospodarki Wodnej w Warszawie wg stanu na lipiec 2024 r. udzielił 25 dotacji beneficjentom z obszaru powiatu gryfińskiego w łącznej kwocie 728 246,57 zł w ramach programu „Mój Elektryk” na zakup samochodów o napędzie zero-emisyjnym (łączna wartość zakupionych pojazdów w ramach programu wyniosła 4,211 mln zł). Program „Mój Elektryk” przewiduje możliwość dofinansowania zakupu samochodów zero-

emisyjnych wykorzystujących do napędu wyłącznie energię elektryczną akumulowaną przez podłączenie do zewnętrznego źródła zasilania albo wytworzoną z wodoru w zainstalowanych w nich ogniach paliwowych. Głównym celem programu jest uniknięcie zanieczyszczeń powietrza poprzez obniżenie wykorzystania paliw emisyjnych w transporcie – zarówno indywidualnym, jak i w sektorze firm.

#### 4.1.7. Ocena jakości powietrza na terenie powiatu

Zgodnie z „Roczną oceną jakości powietrza w województwie zachodniopomorskim – raport wojewódzki za rok 2023” (GIOŚ RWMS w Szczecinie, kwiecień 2024) na terenie powiatu gryfińskiego nie wyznaczono obszarów przekroczeń dopuszczalnych i docelowych standardów jakości powietrza ze względu na benzo(a)piren, pyły zawieszane PM10 i PM2,5, dwutlenek siarki (SO<sub>2</sub>), dwutlenek azotu (NO<sub>2</sub>), benzen (C<sub>6</sub>H<sub>6</sub>), tlenek węgla (CO), ozon (O<sub>3</sub>) oraz metale ciężkie tj.: arsen, kadm, nikiel i ołów.

Z całą pewnością wpływ na taki stan rzeczy mają konsekwentnie realizowane działania naprawcze (wymiana indywidualnych źródeł ciepła oraz zabiegi termomodernizacyjne). Należy jednak mieć na uwadze, iż ostanie lata na terenie kraju (w tym rok 2023) zostały sklasyfikowane jako lata bardzo ciepłe lub ciepłe, zatem niższe stężenia benzo(a)pirenu i pyłów zawieszonych są również konsekwencją występowania sprzyjających warunków pogodowych (mniejsze zapotrzebowanie na ciepło w celach grzewczych).

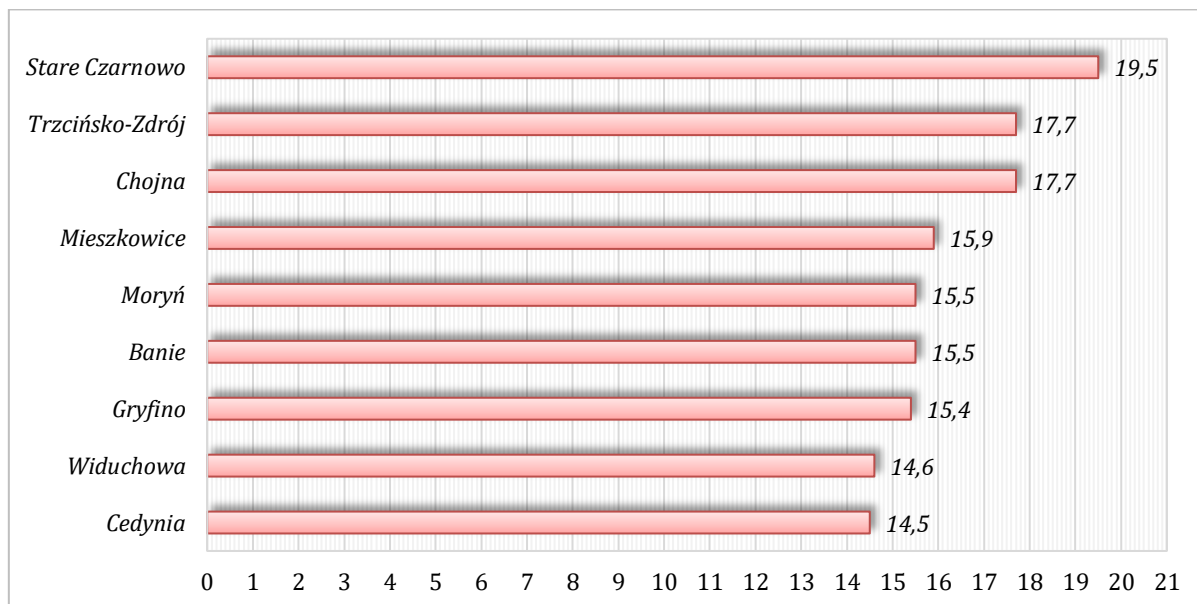
W poniższej tabeli oraz na wykresach przedstawiono wielkości stężeń pyłów zawieszonych PM10 i PM2,5 oraz benzo(a)pirenu w powietrzu na terenie poszczególnych gmin powiatu gryfińskiego w 2023 roku.

**Tabela 11. Stężenia średnie roczne pyłów zawieszonych PM10 i PM2,5 oraz benzo(a)pirenu w powietrzu na terenie poszczególnych gmin powiatu gryfińskiego w 2023 roku**

Zanieczyszczenie	Gmina	Stężenie średnie roczne na terenie gminy (max)	Stężenie średnie roczne dopuszczalne/ docelowe	% poziomu dopuszczalnego/ docelowego
pył zawieszony PM10	Banie	15,5	40,0 µg/m <sup>3</sup>	38,8%
	Cedynia	14,5		36,3%
	Chojna	17,7		44,3%
	Gryfino	15,4		38,5%
	Mieszkowice	15,9		39,8%
	Moryń	15,5		38,8%
	Stare Czarnowo	19,5		48,8%
	Trzcińsko-Zdrój	17,7		44,3%
	Widuchowa	14,6	36,5%	
pył zawieszony PM2,5	Banie	9,4	20,0 µg/m <sup>3</sup>	47,0%
	Cedynia	8,2		41,0%
	Chojna	11,0		55,0%
	Gryfino	10,2		51,0%
	Mieszkowice	9,3		46,5%
	Moryń	9,2		46,0%
	Stare Czarnowo	12,4		62,0%
	Trzcińsko-Zdrój	11,1		55,5%
	Widuchowa	9,1	45,5%	
benzo(a)piren	Banie	0,30	1,0 ng/m <sup>3</sup>	30,0%
	Cedynia	0,22		22,0%
	Chojna	0,79		79,0%
	Gryfino	0,43		43,0%

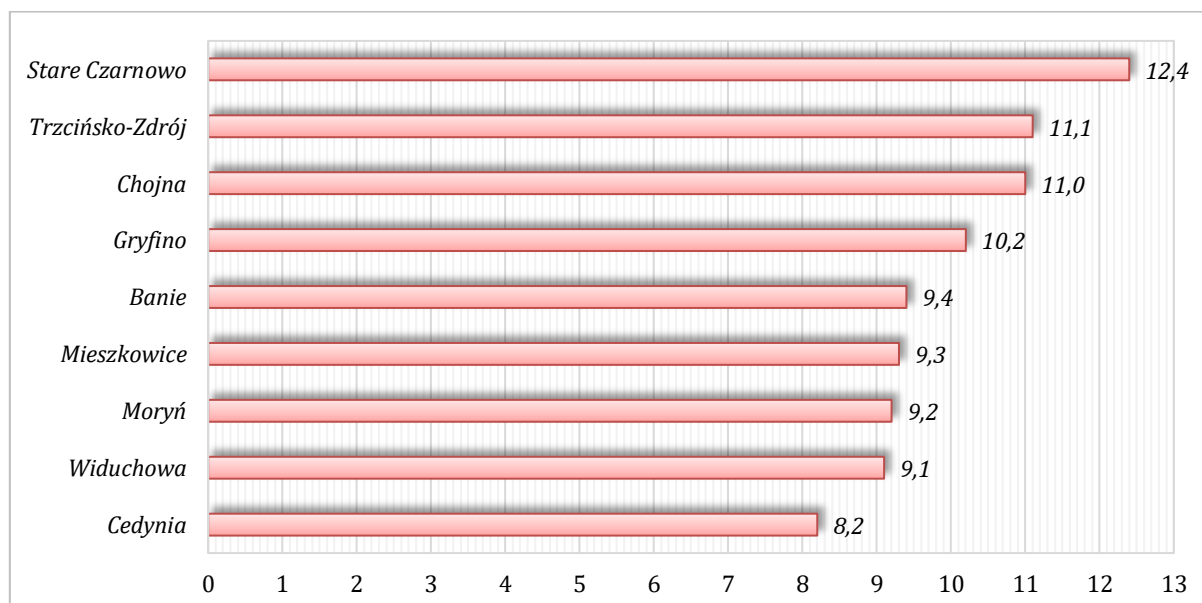
Zanieczyszczenie	Gmina	Stężenie średnie roczne na terenie gminy (max)	Stężenie średnie roczne dopuszczalne/ docelowe	% poziomu dopuszczalnego/ docelowego
	Mieszkowice	0,31		31,0%
	Moryń	0,33		33,0%
	Stare Czarnowo	0,24		24,0%
	Trzcіńsko-Zdrój	0,68		68,0%
	Widuchowa	0,35		35,0%

Źródło: „Roczna ocena jakości powietrza w województwie zachodniopomorskim– raport wojewódzki za rok 2023”  
(GIOŚ RWMS w Szczecinie, kwiecień 2024)



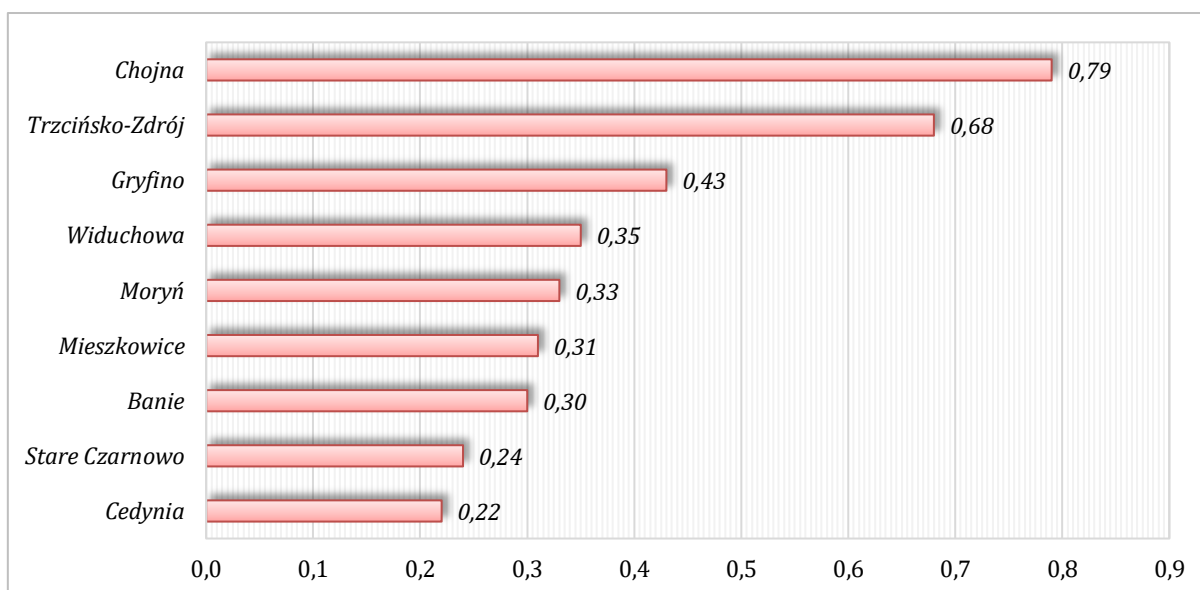
**Wykres 10. Średnie roczne (max.) stężenie pyłu zawieszonego PM10 w poszczególnych gminach powiatu gryfińskiego w 2023 r. [µg/m³] (wartość dopuszczalna - 40 µg/m³)**

Źródło: „Roczna ocena jakości powietrza w województwie zachodniopomorskim– raport wojewódzki za rok 2023”  
(GIOŚ RWMS w Szczecinie, kwiecień 2024)



**Wykres 11. Średnie roczne (max.) stężenie pyłu zawieszonego PM2,5 w poszczególnych gminach powiatu gryfińskiego w 2023 r. [µg/m³] (wartość dopuszczalna - 20 µg/m³)**

Źródło: „Roczna ocena jakości powietrza w województwie zachodniopomorskim– raport wojewódzki za rok 2023”  
(GIOŚ RWMS w Szczecinie, kwiecień 2024)



**Wykres 12. Średnie roczne (max.) stężenie benzo(a)pirenu w poszczególnych gminach powiatu gryfińskiego w 2023 r. [µg/m³] (wartość docelowa - 1 ng/m³)**

Źródło: „Roczna ocena jakości powietrza w województwie zachodniopomorskim – raport wojewódzki za rok 2023” (GIOŚ RWMS w Szczecinie, kwiecień 2024)

Ostatnim rokiem, w którym na terenie powiatu gryfińskiego wystąpiły przekroczenia dopuszczalnych/docelowych stężeń zanieczyszczeń w powietrzu był rok 2021, w którym odnotowano przekroczenia poziomu docelowego benzo(a)pirenu w gminach: Gryfino, Chojna, Trzcińsko-Zdrój i Widuchowa.

W poniższej tabeli przedstawiono dane z zakresu występowania obszarów przekroczeń poziomu docelowego zawartości benzo(a)pirenu w powietrzu na terenie powiatu gryfińskiego w latach 2017-2023.

**Tabela 12. Liczba gmin na terenie pow. gryfińskiego z wyznaczonym obszarem przekroczeń poziomu docelowego zawartości B(a)P w powietrzu w latach 2017-2023**

Rok	Liczba gmin	Wykaz gmin
2017	7	Gryfino, Banie, Trzcińsko-Zdrój, Chojna, Cedynia, Moryń, Mieszkowice
2018	8	Gryfino, Banie, Trzcińsko-Zdrój, Chojna, Cedynia, Moryń, Mieszkowice, Widuchowa
2019	2	Gryfino, Chojna
2020	2	Chojna, Trzcińsko-Zdrój
2021	4	Gryfino, Chojna, Trzcińsko-Zdrój, Widuchowa
2022	0	-
2023	0	-

Źródło: opracowanie własne na podstawie danych GIOŚ

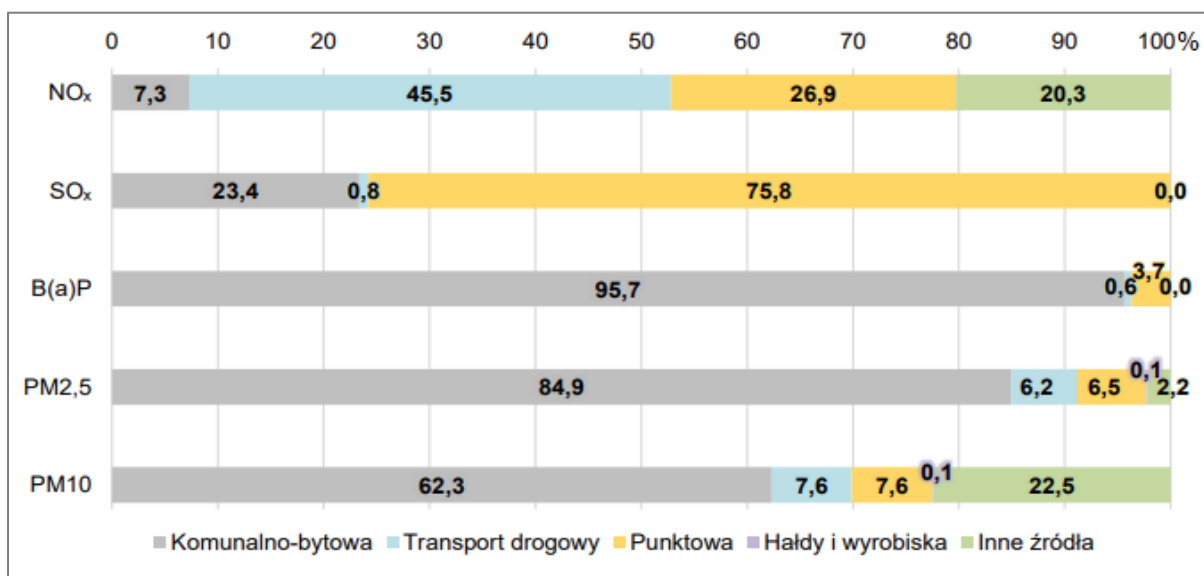
Na terenie m. Widuchowa przy ul. Bulwary Rybackie 1 zlokalizowana jest stacja monitoringowa jakości powietrza funkcjonująca w ramach Wojewódzkiego Systemu Monitoringu Jakości Powietrza. Właścicielem stacji jest Główny Inspektorat Ochrony Środowiska. Na stacji wykonywane są pomiary automatyczne w zakresie dwutlenku siarki, tlenków azotu (w tym dwutlenku azotu) oraz ozonu. Stacja w Widuchowej stanowi stację monitoringu tła regionalnego. Stacje tła regionalnego pełnią ważną rolę w systemie oceny i zarządzania jakością powietrza, można bowiem prowadzić na nich pomiary stężeń zanieczyszczeń w miejscach

znacznie oddalonych od źródeł emisji, a tym samym badać wpływ systemowych działań w zakresie redukcji emisji zanieczyszczeń do powietrza (np. redukcji emisji z dużych źródeł energetycznego spalania) na jakość powietrza. Prowadzone na stacji w 2023 r. pomiary stężeń dwutlenku siarki (SO<sub>2</sub>) oraz dwutlenku azotu (NO<sub>2</sub>) nie wykazały przekroczeń poziomów dopuszczalnych. Wyniki pomiarów nie wykazały również przekroczeń poziomu docelowego ozonu (O<sub>3</sub>), określonego dla tego zanieczyszczenia ze względu na ochronę zdrowia ludzi

Według danych GIOŚ głównym źródłem zanieczyszczenia powietrza w województwie zachodniopomorskim jest emisja antropogeniczna pochodząca z sektora komunalno-bytowego (emisja powierzchniowa), mniejszy udział stanowią emisje z działalności przemysłowej (emisja punktowa) oraz transportu (emisja liniowa). Głównymi lokalnymi źródłami zanieczyszczeń są kominy domów ogrzewanych indywidualnie. Dostrzegalna jest wysoka zależność pomiędzy zmiennością sezonową i wartościami stężeń zanieczyszczeń w powietrzu - w sezonie grzewczym wielkości stężeń benzo(a)pirenu oraz pyłów zawieszonych były wysokie, natomiast w okresie letnim znacznie niższe. Najwyższe stężenia na terenie województwa odnotowano na terenach, gdzie dominuje niska emisja z indywidualnego ogrzewania budynków mieszkalnych. Z kolei transport samochodowy wpływa na stężenia zanieczyszczeń zwłaszcza na obszarach bezpośrednio sąsiadujących z drogami o znacznym natężeniu ruchu. Zanieczyszczenia komunikacyjne w postaci pyłów powstają głównie w wyniku ścierania się hamulców, opon i nawierzchni dróg oraz unosu zanieczyszczeń z powierzchni dróg, natomiast tlenki azotu są emitowane z rur wydechowych. Przemysł zlokalizowany na obszarze województwa ze względu na dużą wysokość kominów, w znacznym stopniu eksportuje zanieczyszczenia poza granice województwa. Natomiast zakłady przemysłowe o istotnej emisji nieorganizowanej lub emitowanej poprzez niskie emitory również bezpośrednio wpływają na jakość powietrza w swoim otoczeniu.

Udział sektora komunalno-bytowego w łącznej emisji B(a)P na terenie województwa zachodniopomorskiego w 2023 r. wyniósł 95,7%. W przypadku emisji pyłów zawieszonych PM<sub>2,5</sub> oraz PM<sub>10</sub> udział sektora komunalno-bytowego jest również zdecydowanie najwyższy i wynosi kolejno 84,9% i 62,3%. Emisja punktowa (przemysłowa) na terenie województwa odpowiada za największy ładunek emisji tlenków siarki (75,8%). Emisja liniowa (transport drogowy) posiada natomiast największy udział w emisji tlenków azotu (45,5%).

Na poniższym wykresie przedstawiono dane dotyczące udziałów rodzajów (źródeł) emisji w poszczególnych zanieczyszczeniach powietrza w województwie zachodniopomorskim w 2023 roku.



**Wykres 13. Udziały źródeł emisji w poszczególnych zanieczyszczeniach powietrza w województwie zachodniopomorskim w 2023 roku**

Źródło: „Roczna ocena jakości powietrza w województwie zachodniopomorskim – raport wojewódzki za rok 2023” (GIOŚ RWMS w Szczecinie, kwiecień 2024)

Transgraniczne oddziaływanie na jakość powietrza w powiecie gryfińskim w związku z działalnością rafinerii zlokalizowanej w miejscowości Schwedt

Zgodnie z ustawą z dnia 27 kwietnia 2001 r. Prawo ochrony środowiska (Dz. U. z 2024 r. poz. 54 ze zm.) organem administracji do spraw ochrony środowiska jest m. in. starosta, natomiast organem właściwym do koordynacji transgranicznej oceny oddziaływania na środowisko jest Generalny Dyrektor Ochrony Środowiska.

Tuż przy granicy z Polską, w najbliższym sąsiedztwie powiatu gryfińskiego, w skład którego wchodzi gminy bezpośrednio graniczące z miejscowością Schwedt, zlokalizowana jest Niemiecka Rafineria PCK Raffinerie GmbH, której działalność powoduje znaczące emisje dwutlenku siarki (SO<sub>2</sub>) do powietrza. Rafineria PCK w Schwedt jest najbardziej emisyjną rafinerią w Niemczech o maksymalnej mocy przerobowej 12 mln ton ropy. Do dnia 31.12.2023 r. wartość dopuszczalna emisji SO<sub>2</sub> dla rafinerii wynosiła 500 mg/Nm<sup>3</sup> dla średniej wartości dobowej i 1 000 mg/Nm<sup>3</sup> dla średniej wartości półgodzinnej. Na wniosek rafinerii z dnia 16.01.2023 r. wartość dopuszczalna emisji dwutlenku siarki została zwiększona do 600 mg/Nm<sup>3</sup> dla średniej wartości dobowej i 1 200 mg/Nm<sup>3</sup> dla średniej wartości półgodzinnej. W chwili obecnej procedowany jest wniosek rafinerii, który dopuszczałby emisje SO<sub>2</sub> na poziomie do 1 000 mg/Nm<sup>3</sup> jako średnią wartość dobową w indywidualnych przypadkach, przy jednoczesnym ograniczeniu maksymalnego rocznego ładunku emisji dwutlenku siarki do 5 600 ton rocznie. W związku z ww. wnioskiem zostały uruchomione konsultacje publiczne towarzyszące procesowi zmiany pozwolenia zintegrowanego. Ministerstwo Klimatu i Środowiska prowadzi obecnie analizę dostępnych dokumentów i rozważa zgłoszenie uwag dot. konieczności przeprowadzenia niezbędnych analiz wpływu planowanego zwiększenia dopuszczalnej emisji SO<sub>2</sub> na środowisko i zdrowie ludzi.

Dotychczasowy monitoring jakości powietrza prowadzony przez Główny Inspektorat Ochrony Środowiska na stacji pomiarowej zlokalizowanej w Widuchowej w latach 2023-2024 nie wykazywał przekroczeń dopuszczalnych standardów jakości powietrza ze względu na ponadnormatywne stężenia dwutlenku siarki (SO<sub>2</sub>).

Program ochrony powietrza (POP)

„Aktualizacja Programu ochrony powietrza wraz z planem działań krótkoterminowych dla strefy zachodniopomorskiej” została przyjęta Uchwałą Nr XLV/540/23 Sejmiku Województwa Zachodniopomorskiego z dnia 14.09.2023 r. Uchwała opublikowana została w Dzienniku Urzędowym Województwa Zachodniopomorskiego z dnia 21.09.2023 r. (poz. 5048).

Niniejszy POP został opracowany w związku z odnotowaniem w 2021 roku przekroczenia standardów jakości powietrza na terenie strefy (w tym na terenie powiatu gryfińskiego) ze względu na ponadnormatywne stężenie benzo(a)pirenu. Celem opracowania POP jest wskazanie przyczyn wystąpienia przekroczeń poziomów docelowych benzo(a)pirenu, a następnie wskazanie działań naprawczych, które pomogą poprawić jakość powietrza. Zgodnie z POP ograniczenie emisji z sektora komunalno-bytowego jest najistotniejszym działaniem w kierunku poprawy jakości powietrza. Analizy wskazują na największy wpływ tego sektora na emisję benzo(a)pirenu i wielkość stężeń na stacjach pomiarowych.

W poniższej tabeli przedstawiono wykaz działań naprawczych jakie określa do realizacji „Aktualizacja Programu ochrony powietrza wraz z planem działań krótkoterminowych dla strefy zachodniopomorskiej” w celu poprawy jakości powietrza w zakresie redukcji emisji B(a)P.

**Tabela 13. Wykaz działań naprawczych jakie nakłada do wdrażania „Aktualizacja Programu ochrony powietrza wraz z planem działań krótkoterminowych dla strefy zachodniopomorskiej”**

Kod działania	Nazwa i opis działania
PL3203_ZSO	<b>Ograniczenie emisji z instalacji o małej mocy do 1 MW, w których następuje spalanie paliw stałych</b> - działania zmierzające do obniżenia emisji z indywidualnych systemów grzewczych opalanych paliwami stałymi, będą obejmować przede wszystkim poniższe czynności: <ul style="list-style-type: none"><li>➤ działania termomodernizacyjne,</li><li>➤ zastąpienie niskosprawnych urządzeń grzewczych podłączeniem do sieci ciepłowniczej tam, gdzie to jest technicznie i ekonomicznie uzasadnione,</li></ul>

Kod działania	Nazwa i opis działania
	<p>➤ wymianę niskosprawnych urządzeń grzewczych na urządzenia spełniające aktualnie obowiązujące wymogi prawne.</p> <p>Wymiany niskosprawnych urządzeń grzewczych należy przeprowadzać w budynkach mieszkalnych, użyteczności publicznej, usługowych, produkcyjnych i handlowych.</p>
PL3203_KPP	<p><b>Prowadzenie kontroli przestrzegania przepisów ograniczających używanie paliw lub urządzeń do celów grzewczych oraz zakazu spalania odpadów</b> - działalność kontrolna powinna obejmować:</p> <ul style="list-style-type: none"> <li>➤ przestrzeganie zakazu spalania odpadów w ogrzewaczach pomieszczeń;</li> <li>➤ przestrzeganie zakazu spalania odpadów zielonych, a także przestrzegania zakazu wypalania traw i łąk;</li> <li>➤ przestrzeganie zapisów uchwały antysmogowej: <ul style="list-style-type: none"> <li>➤ w zakresie zakazu stosowania określonych paliw stałych – od 1 stycznia 2019 r.;</li> <li>➤ w zakresie obowiązywania ograniczeń dotyczących eksploatacji instalacji – od 1 stycznia 2024 r.;</li> </ul> </li> </ul> <p>Działanie dotyczy zarówno kontroli planowanych, jak i interwencyjnych (reakcji na zgłoszenia naruszeń). Kontrole powinny dotyczyć: gospodarstw domowych, obiektów należących do podmiotów gospodarczych, obiektów użyteczności publicznej.</p>
PL3203_EE	<p><b>Działania promocyjne i edukacyjne (ulotki, imprezy, akcje szkolne, audycje, konferencje) oraz informacyjne i szkoleniowe</b> - działania edukacyjne i informacyjne powinny być realizowane poprzez:</p> <ul style="list-style-type: none"> <li>➤ prowadzenie akcji edukacyjnych uświadamiających mieszkańcom zagrożenia dla zdrowia, jakie niesie za sobą zanieczyszczenie powietrza,</li> <li>➤ prowadzenie akcji edukacyjnych uświadamiających mieszkańcom wpływ spalania paliw niskiej jakości oraz odpadów na jakość powietrza,</li> <li>➤ informowanie mieszkańców o zakazach związanych z postępowaniem z odpadami, a także w związku z wejściem w życie tzw. „uchwały antysmogowej” w zakresie ograniczeń związanych ze spalaniem paliw (począwszy od 1 maja 2019 r.), a także kolejnych terminach związanych z wejściem w życie ograniczeń w zakresie eksploatacji instalacji do spalania paliw.</li> </ul>

*Źródło: „Aktualizacja Programu ochrony powietrza wraz z planem działań krótkoterminowych dla strefy zachodniopomorskiej”*

### Uchwała antysmogowa

Uchwałą Nr XXXV/540/18 z dnia 26 września 2018 r. Sejmik Województwa Zachodniopomorskiego przyjął tzw. uchwałę antysmogową wprowadzającą na obszarze województwa zachodniopomorskiego ograniczenia i zakazy w zakresie eksploatacji instalacji, w których następuje spalanie paliw. Podstawę do wprowadzenia uchwały antysmogowej stanowił art. 96 ustawy z dnia 27 kwietnia 2001 r. Prawo ochrony środowiska. Uchwała jest aktem prawa miejscowego i została opublikowana w Dzienniku Urzędowym Województwa Zachodniopomorskiego z dnia 29 października 2018 r. (Dz. Urz. 2018 r., poz. 4984).

Ograniczenia i zakazy wymienione w akcie prawa miejscowego obowiązują wszystkich użytkowników instalacji o mocy poniżej 1 MW, w których następuje spalanie paliw stałych, tj. mieszkańców województwa zachodniopomorskiego, samorządy oraz podmioty działające na jego terenie. Ograniczeniami i zakazami objęto w szczególności następujące instalacje: kotły centralnego ogrzewania i ogrzewacze pomieszczeń tj. kominki, piece kaflowe, kozy, itp. Wprowadzenie uchwały antysmogowej dla województwa zachodniopomorskiego powoduje, iż:

- 1) Na terenie województwa **od 1 maja 2019 r.** zakazane jest stosowanie następujących paliw stałych:
  - paliwa niesortowane w rozumieniu ustawy z dnia 25 sierpnia 2006 r. o systemie monitorowania i kontrolowania jakości paliw (Dz. U. z 2018 r. poz. 427 ze zm.);
  - muły i flotokoncentraty węglowe oraz produkowane z nich mieszanki;
  - węgiel brunatny;
  - paliwa niespełniające wymagań jakościowych określonych w przepisach wydanych na podstawie art. 3a ust. 2 ustawy z dnia 25 sierpnia 2006 r. o systemie monitorowania i kontrolowania jakości paliw (Dz. U. z 2018 r. poz. 427 ze zm.).

- 2) Docelowo na terenie województwa zachodniopomorskiego dopuszczone będzie eksploataowanie instalacji na paliwo stałe spełniające minimalny standard emisyjny zgodny z 5 klasą pod względem granicznych wartości sprawności cieplnej oraz granicznych wartości emisji zanieczyszczeń normy PN-EN 303-5:2012. Terminy wymiany kotłów są następujące:
- **do 1 stycznia 2024 r.** wymienić należy kotły niespełniające żadnych standardów emisyjnych (kotły bezklasowe tzw. kopciuchy),
  - **do 1 stycznia 2028 r.** wymienić należy kotły poniżej klasy 5.
- 3) Docelowo na terenie województwa zachodniopomorskiego dopuszczone będzie eksploataowanie ogrzewaczy pomieszczeń (kominki, kozy, piece kaflowe itp.) spełniających minimalne poziomy sezonowej efektywności energetycznej i normy emisji zanieczyszczeń dla sezonowego ogrzewania pomieszczeń określone w ust. 1 i 2 załącznika II do rozporządzenia Komisji (UE) 2015/1185 z dnia 24 kwietnia 2015 r. w sprawie wykonania dyrektywy Parlamentu Europejskiego i Rady 2009/125/WE w odniesieniu do wymogów dotyczących ekoprojektu dla miejscowych ogrzewaczy pomieszczeń na paliwo stałe. Wymiana lub dostosowanie ogrzewaczy niespełniających powyższych wymogów musi nastąpić **do 1 stycznia 2028 r.**

#### 4.1.8. Analiza SWOT oraz zagadnienia horyzontalne dla obszaru interwencji ochrona klimatu i jakości powietrza

Analizę SWOT oraz zagadnienia horyzontalne dla obszaru interwencji ochrona klimatu i jakości powietrza atmosferycznego przedstawiono w kolejnych tabelach.

**Tabela 14. Analiza SWOT dla obszaru interwencji ochrona klimatu i jakości powietrza**

Mocne strony	Słabe strony
<ul style="list-style-type: none"> <li>• Postępująca systematyczna poprawa jakości powietrza na terenie powiatu (m.in. brak wyznaczonych obszarów przekroczeń dla PM<sub>2,5</sub>, PM<sub>10</sub> i benzo(a)pirenu w 2023 r.)</li> <li>• Realizacja na terenie powiatu inwestycji z zakresu modernizacji energetycznej budynków i wymiany urządzeń grzewczych (m.in. w ramach programu „Czyste Powietrze” i „Mój Prąd”).</li> <li>• Rozwój sieci dróg rowerowych.</li> <li>• Duża moc instalacji OZE funkcjonujących na terenie powiatu.</li> </ul>	<ul style="list-style-type: none"> <li>• „Niska emisja” komunalna jako główne źródło zanieczyszczeń powietrza na terenie województwa i powiatu (systemy ogrzewania indywidualnego, w których wykorzystywane są niskiej jakości paliwa stałe w urządzeniach grzewczych o niskiej efektywności).</li> <li>• Duża emisja zanieczyszczeń gazowo-pyłowych na terenie powiatu z sektora przemysłowego.</li> <li>• Wzrastająca liczba samochodów osobowych zarejestrowanych na terenie powiatu.</li> <li>• Niski stopień gazyfikacji powiatu.</li> </ul>
Szanse	Zagrożenia
<ul style="list-style-type: none"> <li>• Rozwój technologii niskoemisyjnych.</li> <li>• Wzrost świadomości ekologicznej społeczeństwa.</li> <li>• Możliwość uzyskania dofinansowania na realizację inwestycji zwiększających efektywność energetyczną i ograniczających emisję zanieczyszczeń.</li> <li>• Obowiązywanie na terenie województwa „uchwały antysmogowej”.</li> <li>• Ocieplający się klimat powodujący mniejsze zużycie paliw na cele grzewcze.</li> </ul>	<ul style="list-style-type: none"> <li>• Wysoki koszt inwestycji w odnawialne źródła energii i budownictwo energooszczędne.</li> <li>• Brak uzasadnienia techniczno-ekonomicznego dla doprowadzenia sieciowych nośników energii (ciepło systemowe, gaz ziemny) do obszarów o niższej gęstości zaludnienia.</li> <li>• Stosowanie złej jakości paliw oraz przestarzałych urządzeń grzewczych.</li> <li>• Znaczny wzrost cen nośników energii.</li> <li>• Palenie odpadów w gospodarstwach domowych.</li> <li>• Transgraniczna emisja zanieczyszczeń do powietrza.</li> </ul>

Źródło: opracowanie własne



**Tabela 15. Zagadnienia horyzontalne dla obszaru interwencji ochrona klimatu i jakości powietrza atmosferycznego**

Adaptacja do zmian klimatu	<ul style="list-style-type: none"><li>• Rozwój energetyki rozproszonej (prosumenckiej) zwiększającej niezależność energetyczną obszaru.</li><li>• Termomodernizacja budynków oraz budownictwo energooszczędne.</li><li>• Stosowanie systemów odzysku ciepła.</li><li>• Wykorzystywanie nisko/zeroemisyjnych źródeł ogrzewania.</li><li>• Rozwój elektromobilności i transportu alternatywnego.</li></ul>
Nadzwyczajne zagrożenia środowiska	<ul style="list-style-type: none"><li>• Niewłaściwa eksploatacja ciepłowni, kotłowni lokalnych oraz przemysłowych (technologicznych) źródeł ciepła.</li></ul>
Działania edukacyjne	<ul style="list-style-type: none"><li>• Prowadzenie działań edukacyjno-informacyjnych z zakresu OZE, termomodernizacji, budownictwa energooszczędnego oraz niskoemisyjnych źródeł grzewczych i paliw oraz zakazu i szkodliwości spalania odpadów w gospodarstwach domowych.</li><li>• Promowanie transportu zbiorowego, rowerowego oraz elektromobilności.</li></ul>
Monitoring środowiska	<ul style="list-style-type: none"><li>• Dalsze opracowywanie rocznych ocen jakości powietrza przez GIOŚ.</li><li>• Poprzez czujniki jakości powietrza i stację monitoringową GIOŚ.</li><li>• Działalność kontrolna WIOŚ.</li></ul>

*Źródło: opracowanie własne*

## 4.2. Zagrożenia hałasem

### 4.2.1. Hałas przemysłowy (z działalności gospodarczej)

Działalność prowadzona w obiektach przemysłowych jest jednym z podstawowych źródeł uciążliwości akustycznej dla środowiska zewnętrznego. Jakkolwiek hałasy przemysłowe powodują uciążliwość w znacznie mniejszym wymiarze niż hałasy od środków komunikacji, to jednak one są główną przyczyną interwencji i skarg. Na podstawie działalności kontrolnej WIOŚ problem nadmiernej emisji hałasu do środowiska w bardzo dużym stopniu związany jest z niewłaściwie prowadzoną przez władze lokalne, polityką zagospodarowywania przestrzennego. W dalszym ciągu występują przypadki sytuowania w jednorodzinnej zabudowie mieszkaniowej np. zakładów ślusarskich, stolarskich, lakierniczych, mechanicznych, itp., będących w okresie eksploatacji powodem licznych problemów, zwłaszcza w aspekcie ochrony przed hałasem.

Na terenie powiatu gryfińskiego obowiązują 2 decyzje o dopuszczalnym poziomie hałasu wydane przez Starostę Gryfińskiego. Decyzja o dopuszczalnym poziomie hałasu wydawana jest w sytuacji, gdy poza terenem zakładu w wyniku prowadzonej działalności przekroczone zostały dopuszczalne poziomy dźwięku w środowisku. Za przekroczenie określonego w decyzji poziomu hałasu Wojewódzki Inspektor Ochrony Środowiska nakłada karę pieniężną.

### 4.2.2. Hałas drogowy

Głównym źródłem hałasu kształtującym klimat akustyczny danego terenu jest hałas drogowy, który generuje największą liczbę przekroczeń dopuszczalnych poziomów dźwięku w środowisku.

Ochroną akustyczną objęte są tylko określone rodzaje terenów, wskazane w rozporządzeniu Ministra Środowiska z dnia 14 czerwca 2007 r. w sprawie dopuszczalnych poziomów hałasu w środowisku (Dz. U. 2014 poz. 112), wyróżnione ze względu na sposób zagospodarowania i pełnione funkcje (np. tereny mieszkaniowe, rekreacyjne, szpitale). Poniżej przedstawiono dopuszczalne poziomy hałasu powodowanego przez drogi dla poszczególnych rodzajów terenów mieszkaniowych zgodnie z ww. rozporządzeniem:

- tereny zabudowy mieszkaniowej jednorodzinnej – dopuszczalny poziom dźwięku generowanego przez drogi dla wskaźnika  $L_{DWN}=64$  dB, natomiast dla wskaźnika  $L_N=59$  dB,
- tereny zabudowy mieszkaniowej wielorodzinnej – dopuszczalny poziom dźwięku generowanego przez drogi dla wskaźnika  $L_{DWN}=68$  dB, natomiast dla wskaźnika  $L_N=59$  dB,
- tereny zabudowy zagrodowej – dopuszczalny poziom dźwięku generowanego przez drogi dla wskaźnika  $L_{DWN}=68$  dB, natomiast dla wskaźnika  $L_N=59$  dB.

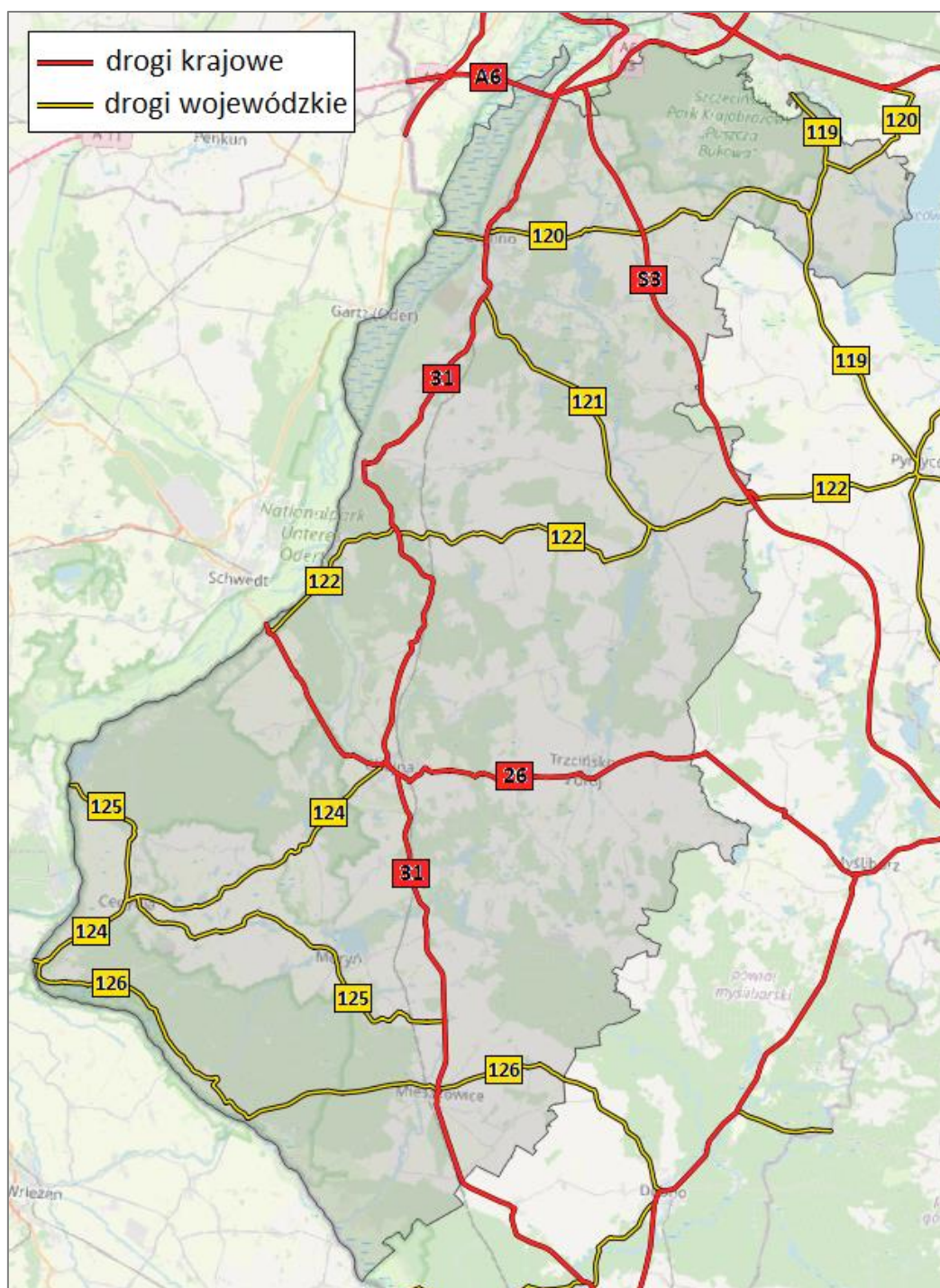
*(WYJAŚNIENIE: wskaźnik  $L_{DWN}$  - długookresowy średni poziom dźwięku wyrażony w decybelach wyznaczony w ciągu wszystkich dób w roku; wskaźnik  $L_N$  - długookresowy średni poziom dźwięku wyrażony w decybelach wyznaczony w ciągu wszystkich pór nocy w roku).*

Najistotniejszy wpływ na emisję hałasu drogowego wywiera natężenie ruchu pojazdów samochodowych. Na terenie kraju co 5 lat przeprowadzany jest Generalny Pomiar Ruchu (GPR), który obejmuje drogi krajowe oraz wojewódzkie. Ostatni GPR przeprowadzony został w latach 2020-2021. Głównym celem GPR jest uzyskanie, na podstawie wykonanych bezpośrednich pomiarów, zasadniczych parametrów i charakterystyk ruchu dla wszystkich odcinków sieci dróg krajowych i wojewódzkich. Na podstawie wyników GPR dla odcinków dróg o największym natężeniu ruchu (tj. powyżej 3 mln/rok [8 200/dobę]) sporządzane są mapy akustyczne obrazujące m.in. natężenie emisji hałasu do środowiska.

Przez teren powiatu gryfińskiego przebiegają istotne w skali kraju i regionu szlaki komunikacyjne o dużym natężeniu ruchu, m.in.:

- autostrada A6 (Szczecin – Berlin),
- droga ekspresowa S3 (Świnoujście – Lubawka),
- droga krajowa nr 26 (Krajnik Dolny – Renice),
- droga krajowa nr 31 (Szczecin – Słubice),
- droga wojewódzka nr 119 (Szczecin – Smolary),
- droga wojewódzka nr 120 (granica państwa – Motaniec),
- droga wojewódzka nr 121 (Pniewo – Banie),
- droga wojewódzka nr 122 (Krajnik Dolny – Piasecznik),
- droga wojewódzka nr 124 (Osinów Dolny – Chojna),
- droga wojewódzka nr 125 (Bielinek – Wierzchlas),
- droga wojewódzka nr 126 (Osinów Dolny – Dębno).

Przebieg dróg krajowych i wojewódzkich na terenie powiatu gryfińskiego przedstawiono na kolejnej rycinie.



**Rysunek 4. Przebieg dróg krajowych i wojewódzkich na terenie powiatu gryfińskiego**  
Źródło: opracowanie własne na podstawie <https://mapy.geoportal.gov.pl/>

#### **STRATEGICZNA MAPA HAŁASU DLA DRÓG KRAJOWYCH O RUCHU POWYŻEJ 3 000 000 POJAZDÓW ROCZNIE W WOJEWÓDZTWIE ZACHODNIOPOMORSKIM**

W maju 2022 r. na zlecenie GDDKiA opracowana została „Strategiczna mapa hałasu dla dróg krajowych o ruchu powyżej 3 000 000 pojazdów rocznie w województwie zachodniopomorskim”. Mapowaniem akustycznym na terenie powiatu gryfińskiego objęte zostały następujące odcinki dróg krajowych:

- autostrada A6 (cały odcinek na terenie powiatu);
- droga ekspresowa S3 (cały odcinek na terenie powiatu);
- droga krajowa nr 26 odc. Chojna /przejście/;
- droga krajowa nr 31 odc. Radziszewo – Gryfino.

Odcinki dróg krajowych na terenie powiatu gryfińskiego objęte mapowaniem akustycznym generują przekroczenia dopuszczalnych poziomów hałasu na powierzchni 6,7 ha (dla wskaźnika  $L_{DWN}$ ) oraz na powierzchni 4,1 ha (dla wskaźnika  $L_N$ ). Szczegółowe wyniki mapowania akustycznego przedstawiono w kolejnych tabelach.

**Tabela 16. Powierzchnia obszarów, na których występują przekroczenia dopuszczalnych poziomów hałasu generowanego przez odcinki dróg krajowych objęte mapowaniem akustycznym na terenie powiatu gryfińskiego**

Parametr	Powierzchnia obszarów, na których występują przekroczenia dopuszczalnych poziomów hałasu w danym zakresie [ha]			
	1-5 dB	5,1-10 dB	10,1-15 dB	>15 dB
wskaźnik $L_{DWN}$	5,6	1,1	0,0	0,0
wskaźnik $L_N$	4,0	0,1	0,0	0,0

Źródło: „Strategiczna mapa hałasu dla dróg krajowych o ruchu powyżej 3 000 000 pojazdów rocznie w województwie zachodniopomorskim” (maj, 2022 r.)

**Tabela 17. Powierzchnia terenów zagrożonych hałasem oraz liczba mieszkańców terenów zagrożonych hałasem generowanym przez odcinki dróg krajowych objęte mapowaniem akustycznym na terenie powiatu gryfińskiego**

Parametr	Zagrożenie hałasem - wskaźnik $L_{DWN}$					
	55-59,9	60-64,9	65-69,9	70,0-74,9	75,0-79,9	≥80
	[dB]	[dB]	[dB]	[dB]	[dB]	[dB]
Pow. terenów zagrożonych hałasem [km <sup>2</sup> ]	1 343,4	781,3	337,2	174,9	88,4	83,6
Liczba zagrożonych mieszkańców	200	300	200	0	0	0
Parametr	Zagrożenie hałasem - wskaźnik $L_N$					
	50-54,9	55-59,9	60-64,9	65-69,9	70-74,9	≥75
	[dB]	[dB]	[dB]	[dB]	[dB]	[dB]
Pow. terenów zagrożonych hałasem [km <sup>2</sup> ]	1 108,7	490,2	230,5	111,7	73,4	35,0
Liczba zagrożonych mieszkańców	200	300	0	0	0	0

Źródło: „Strategiczna mapa hałasu dla dróg krajowych o ruchu powyżej 3 000 000 pojazdów rocznie w województwie zachodniopomorskim” (maj, 2022 r.)

### STRATEGICZNA MAPA HAŁASU DLA DRÓG WOJEWÓDZKICH NA TERENIE WOJEWÓDZTWA ZACHODNIOPOMORSKIEGO O NATĘŻENIU RUCHU POWYŻEJ 3 MLN POJAZDÓW ROCZNIE

W grudniu 2021 r. na zlecenie ZZDW w Koszalinie opracowana została „Strategiczna mapa hałasu dla dróg wojewódzkich na terenie województwa zachodniopomorskiego o natężeniu ruchu powyżej 3 mln pojazdów rocznie”.

Na terenie powiatu gryfińskiego nie znajdują się odcinki dróg wojewódzkich objęte mapowaniem akustycznym. W ramach opracowania poddano analizie 17 odcinków dróg wojewódzkich o natężeniu powyżej 3 mln pojazdów rocznie. Łączna długość analizowanych odcinków dróg wynosi 59,8 km i znajduje się na terenach 12 powiatów.

### MONITORING HAŁASU DROGOWEGO PROWADZONY PRZEZ GIOŚ

Ostatnie pomiary hałasu drogowego GIOŚ RWMŚ w Szczecinie prowadził na terenie powiatu gryfińskiego w 2018 r. na terenie miasta Mieszkowice w 3 punktach pomiarowych:

- ul. Chojeńska (52°47'28,4"N, 14°29'37,4"E),
- ul. Jana Pawła II (52°47'08,8"N, 14°29'38,8"E),
- ul. Warszawska (52°47'16,8"N, 14°29'49,3"E).

Badania poziomu emisji hałasu wykonywane były przy pomocy automatycznych stacji monitorowania hałasu, przy równoczesnym pomiarze warunków meteorologicznych oraz struktury i natężenia ruchu komunikacyjnego.

Wykonane pomiary hałasu drogowego pozwoliły na wyznaczenie wskaźników hałasu (mających zastosowanie do ustalania i kontroli warunków korzystania ze środowiska), w odniesieniu do jednej doby:  $L_{AeqD}$  tj. równoważny poziom dźwięku dla pory dnia (rozumianej jako przedział czasu od godz. 6:00 do godz. 22:00) oraz  $L_{AeqN}$  tj. równoważny poziom dźwięku dla pory nocy (rozumianej jako przedział czasu od godz. 22:00 do godz. 6:00).

Wyniki równoważnych poziomów dźwięku dla pory dnia  $L_{AeqD}$  i nocy  $L_{AeqN}$  w punktach pomiarowych zlokalizowanych w m. Mieszkowice przedstawiono w kolejnej tabeli.

**Tabela 18. Wyniki równoważnych poziomów dźwięku dla pory dnia  $L_{AeqD}$  i nocy  $L_{AeqN}$  w punktach pomiarowych zlokalizowanych w m. Mieszkowice (monitoring GIOŚ – 2018 r.)**

Punkt pomiarowy	Data pomiaru	Dopuszczalny poziom hałasu [dB]		Zmierzony poziom hałasu dla normalywnego czasu odniesienia [dB] <i>(kolor zielony – brak przekroczenia; kolor czerwony – odnotowane przekroczenie)</i>	
		Pora dnia	Pora nocy	Pora dnia	Pora nocy
ul. Jana Pawła II	23.05.2018	65	56	60,4	52,1
	24.05.2018	65	56	60,5	51,9
ul. Warszawska	11.05.2018	65	56	62,3	51,1
	12.05.2018	65	56	61,1	55,0
ul. Chojeńska	18.04.2018	65	56	62,3	55,2
	19.04.2018	65	56	62,9	54,4
	20.04.2018	65	56	62,5	54,3
	21.04.2018	65	56	62,3	54,7
	04.07.2018	65	56	63,7	57,1
	05.07.2018	65	56	64,3	57,0
	06.07.2018	65	56	64,0	59,9
	13.09.2018	65	56	63,7	57,4
	14.09.2018	65	56	65,8	58,1
	15.09.2018	65	56	65,1	56,6
16.09.2018	65	56	63,2	54,4	

*Źródło: GIOŚ RWMS w Szczecinie*

Przeprowadzone pomiary wykazywały przekroczenia dopuszczalnego poziomu dźwięku w środowisku w punkcie pomiarowym przy ul. Chojeńskiej – przekroczenia dla wskaźnika  $L_{AeqD}$  (pora dnia) odnotowano w 2 z 11 serii pomiarowych, natomiast dla wskaźnika  $L_{AeqN}$  (pora nocy) w 6 z 11 serii pomiarowych.

#### **BUDOWA OBWODNICY GRYFINA W CIĄGU DK 31**

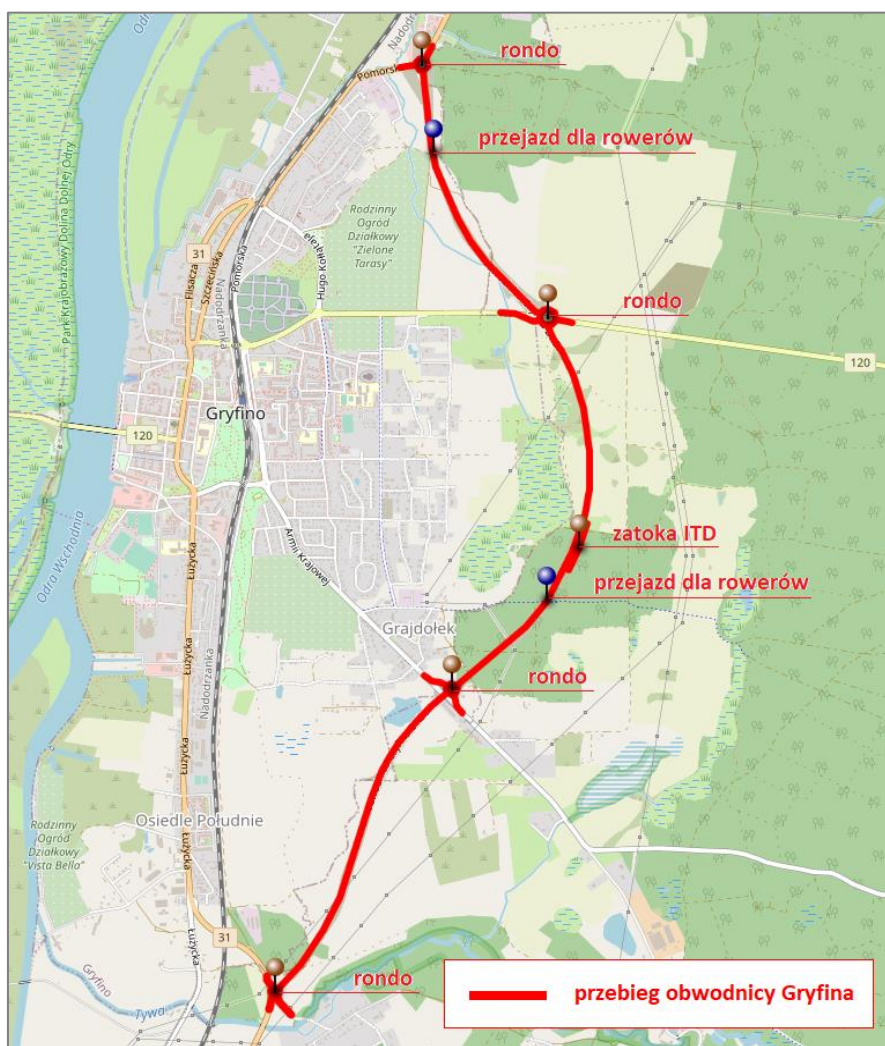
Zadaniem, które wpłynie na znaczącą poprawę klimatu akustycznego na terenie Gryfina, poprzez wyprowadzenie ruchu tranzytowego z centrum miasta, jest budowa obwodnicy Gryfina w ciągu drogi krajowej nr 31.

W kwietniu 2021 r. rozstrzygnięto przetarg na budowę obwodnicy miasta w ciągu drogi krajowej nr 31. Łączny koszt realizacji zadania wynosi 74,77 mln zł. Inwestycja pozostaje obecnie w trakcie realizacji, a jej zakończenie planowane jest na 2025 r. Zaawansowanie robót wg stanu na październik 2024 r. przedstawiało się następująco: roboty mostowe – 91%, roboty drogowe – 68%, roboty branżowe – 75%, roboty zieleniarskie – 80%.

Przedmiotem zadania jest budowa drogi klasy GP o dwóch pasach ruchu o skrzyżowaniach skanalizowanych z istniejącą drogą krajową nr 31, drogą wojewódzką nr 120 oraz powiatową nr 1367Z, wiaduktami na przecięciach z pozostałymi drogami oraz elementami służącymi ochronie środowiska. Obecny przebieg drogi krajowej, ze względu na ruch pojazdów o dużym



natężeniu, na który w znacznej mierze składa się ruch tranzytowy przez Gryfino jest uciążliwy dla mieszkańców miasta. Aktualnie brak jest jakiegokolwiek alternatywy pozwalającej ominąć Gryfino jadąc drogą krajową nr 31. Praktycznie na całej długości odcinka znajdującego się w obszarze zabudowanym występuje ograniczenie prędkości do 40 km/h. Na terenie Gryfina na trasie drogi krajowej nr 31 znajduje się 5 sygnalizacji świetlnych, dodatkowo występują liczne skrzyżowania. Dla pojazdów ciężarowych ze względu na brak skrajni pionowej na wiadukcie kolejowym znajdującym się nad ulicą Pomorską wyznaczono objazd ulicami znajdującymi się w ciągu dróg powiatowych. Droga jest zlokalizowana na terenie płaskim, posiada znaczną krętość. Na terenie miasta występują również awarie sieci zlokalizowanych w jezdni drogi krajowej nr 31, co powoduje częste utrudnienia w ruchu pojazdów. W godzinach szczytu porannego i popołudniowego na odcinku od centrum Gryfina do skrzyżowania z drogą gminną biegnącą do Nowego Czarnowa, gdzie zlokalizowana jest Elektrownia Dolna Odra występuje znaczny wzrost natężenia pojazdów powodujących powstawanie zatorów drogowych.



**Rysunek 5. Przebieg realizowanej obwodnicy Gryfina w ciągu DK31**

Źródło: <https://obwodnicagryfina.pl/index.html>

### PROGRAM OCHRONY ŚRODOWISKA PRZED HAŁASEM

W dniu 26 czerwca 2024 r. Sejmik Województwa Zachodniopomorskiego podjął Uchwałę Nr II/27/24 w sprawie „Programu ochrony środowiska przed hałasem dla województwa zachodniopomorskiego” (Dz. Urz. Woj. Zachodniopomorskiego 2024, poz. 3294).

„Program ochrony środowiska przed hałasem dla województwa zachodniopomorskiego” jest dokumentem strategicznym, który stanowi istotny element długookresowej polityki w zakresie ochrony mieszkańców przed hałasem w środowisku. Celem programu jest:

- zapobieganie powstawaniu hałasu w środowisku,
- poprawa klimatu akustycznego w środowisku poprzez działania ograniczające poziom hałasu tam, gdzie jest to konieczne, tj. na terenie miast o liczbie mieszkańców większej niż 100 tys. jak również wzdłuż głównych dróg i linii kolejowych - tzw. *ochrona czynna*,
- zachowanie korzystnych warunków akustycznych w środowisku - tzw. *ochrona bierna*.

W katalogu działań zaplanowanych do podjęcia w ramach „Programu ochrony środowiska przed hałasem dla województwa zachodniopomorskiego” wyznaczono dwa zadania do realizacji na terenie powiatu gryfińskiego, tj. budowę obwodnicy Gryfina w ciągu DK31 oraz budowę DK31 odcinek Radziszewo – Gryfino.

### 4.2.3. Hałas kolejowy

Przez teren powiatu gryfińskiego przebiega linia kolejowa nr 273 Wrocław Główny – Szczecin Główny. Jest to linia znaczenia państwowego, magistralna, dwutorowa.

Ostatnie pomiary hałasu kolejowego GIOŚ RWMS w Szczecinie prowadził na terenie powiatu gryfińskiego w 2019 roku w m. Krzywin (gm. Widuchowa). Mierzone poziomy dźwięku w środowisku nie powodowały przekroczeń obowiązujących norm.

W kolejnej tabeli przedstawiono szczegółowe wyniki pomiarów hałasu kolejowego przeprowadzone na terenie powiatu gryfińskiego w 2019 roku.

**Tabela 19. Wyniki pomiarów hałasu kolejowego przeprowadzone na terenie powiatu gryfińskiego przez GIOŚ w 2019 roku**

Punkt pomiarowy	Rodzaj terenu	Czas odniesienia	Data pomiaru	Zmierzony poziom hałasu [dB]	Wartość dopuszczalna [dB]
linia nr 273 m. Krzywin	tereny mieszkaniowo-usługowe	Dzień 16 h	15.06.2019	56,2	65
			16.06.2019	55,7	65
			17.06.2019	63,1	65
			18.06.2019	62,8	65
		Noc 8 h	17.06.2019	53,6	56
			18.06.2019	55,5	56

*Źródło: GIOŚ RWMS w Szczecinie*

### 4.2.4. Hałas od jednostek pływających

Art. 116 ust. 1 ustawy z dnia 27 kwietnia 2001 r. Prawo ochrony środowiska (Dz. U. 2024, poz. 54 ze zm.) stanowi, iż rada powiatu, w drodze uchwały ograniczy lub zakaze używania jednostek pływających lub niektórych ich rodzajów na określonych zbiornikach powierzchniowych wód stojących oraz wodach płynących, jeżeli jest to konieczne do zapewnienia odpowiednich warunków akustycznych na terenach przeznaczonych na cele rekreacyjno-wypoczynkowe. Na terenie powiatu obowiązują następujące uchwały w ww. zakresie:

- 1) Uchwała Rady Powiatu w Gryfinie Nr XIV/158/2004 w sprawie ograniczenia używania jednostek pływających z napędem spalinowym w obrębie Jeziora Morzycko;
- 2) Uchwała Rady Powiatu w Gryfinie Nr XLV/401/2010 w sprawie wprowadzenia zakazu używania jednostek pływających napędzanych silnikami spalinowymi oraz skuterów wodnych na wodach Jeziora Wełtyńskiego położonego na terenie gminy Gryfino;
- 3) Uchwała Rady Powiatu w Gryfinie Nr XIV/115/2012 w sprawie wprowadzenia zakazu używania jednostek pływających napędzanych silnikami spalinowymi na wodach Jeziora Jeleńskiego położonego na terenie gminy Chojna;



- 4) Uchwała Rady Powiatu w Gryfinie Nr XXXII/233/2021 w sprawie wprowadzenia zakazu używania jednostek pływających napędzanych silnikami spalinowymi na wodach Jeziora Strzeszowskiego położonego na terenie gminy Trzcińsko-Zdrój;
- 5) Uchwała Rady Powiatu w Gryfinie Nr XXXVI/271/2022 w sprawie wprowadzenia zakazu używania jednostek pływających napędzanych silnikami spalinowymi na wodach Jeziora Steklno położonego na terenie gminy Gryfino.

Rozwój ruchu turystycznego stwarza potrzebę zapewnienia racjonalnych warunków wypoczynku. Jednym z istotnych czynników uciążliwości dla otoczenia na terenach rekreacyjnych jest hałas. Postanowienia ww. uchwał zmierzają do ograniczenia nadmiernego hałasu, powodowanego używaniem sprzętu motorowodnego, a także do zapewnienia bezpieczeństwa wypoczywającym nad jeziorami. Zakaz używania sprzętu motorowodnego umożliwi ochronę walorów przyrodniczych i wypoczynkowych środowiska w otoczeniu jezior.

#### 4.2.5. Analiza SWOT oraz zagadnienia horyzontalne dla obszaru interwencji zagrożenia hałasem

Analizę SWOT oraz zagadnienia horyzontalne dla obszaru interwencji zagrożenia hałasem przedstawiono w kolejnych tabelach.

**Tabela 20. Analiza SWOT dla obszaru interwencji zagrożenia hałasem**

Mocne strony	Słabe strony
<ul style="list-style-type: none"> <li>• Budowa obwodnicy Gryfina w ciągu drogi krajowej nr 31.</li> <li>• Brak notowanych przekroczeń dopuszczalnych poziomów hałasu kolejowego.</li> <li>• Obowiązki na terenie powiatu uchwał wprowadzających zakaz używania jednostek pływających napędzanych silnikami spalinowymi.</li> </ul>	<ul style="list-style-type: none"> <li>• Przebieg przez teren powiatu odcinków dróg o dużym natężeniu ruchu powodujących negatywne oddziaływanie akustyczne (m.in. przekroczenia dopuszczalnych poziomów hałasu w środowisku).</li> <li>• Działalność podmiotów gospodarczych powodujących przekroczenia dopuszczalnych poziomów hałasu w środowisku.</li> </ul>
Szanse	Zagrożenia
<ul style="list-style-type: none"> <li>• Promowanie transportu rowerowego, zbiorowego oraz elektromobilności.</li> <li>• Wzrost świadomości ekologicznej społeczeństwa.</li> <li>• Działalność kontrolno-monitoringowa prowadzona przez GIOŚ/WIOŚ.</li> <li>• Opracowywanie nowych MPZP uwzględniających ochronę akustyczną środowiska.</li> <li>• Budowa zabezpieczeń akustycznych przez zarządców dróg.</li> </ul>	<ul style="list-style-type: none"> <li>• Wzrost natężenia ruchu drogowego.</li> <li>• Wysokie koszty realizacji inwestycji z zakresu modernizacji i przebudowy układu drogowego oraz budowy infrastruktury rowerowej.</li> <li>• Korzystanie z samochodu jako najbardziej komfortowego i praktycznego środka transportu.</li> <li>• Rozwój zabudowy wzdłuż głównych szlaków komunikacyjnych.</li> <li>• Lokalizacja na terenach zabudowy mieszkaniowej zakładów produkcyjnych oraz usług uciążliwych akustycznie.</li> </ul>

*Źródło: opracowanie własne*

**Tabela 21. Zagadnienia horyzontalne dla obszaru interwencji zagrożenia hałasem**

Adaptacja do zmian klimatu	<ul style="list-style-type: none"> <li>• Modernizacja i remonty dróg (utrzymanie dróg w dobrym stanie technicznym).</li> <li>• Budowa nowych odcinków dróg rowerowych.</li> <li>• Korzystanie z nisko/zeroemisyjnych środków transportu: samochody elektryczne, rower, komunikacja zbiorowa.</li> </ul>
Nadzwyczajne zagrożenia środowiska	<ul style="list-style-type: none"> <li>• Wzrost natężenia ruchu drogowego i kolejowego oraz przewóz substancji niebezpiecznych.</li> </ul>
Działania edukacyjne	<ul style="list-style-type: none"> <li>• Prowadzenie działań edukacyjno-informacyjnych z zakresu promocji transportu zbiorowego i rowerowego, pojazdów niskoemisyjnych (hybrydowych, elektrycznych) oraz szkodliwości hałasu.</li> </ul>
Monitoring środowiska	<ul style="list-style-type: none"> <li>• Dalsze prowadzenie GPR.</li> <li>• Działalność inspekcyjna/kontrolna WIOŚ.</li> <li>• Prowadzenie pomiarów natężenia hałasu komunikacyjnego przez GIOŚ.</li> <li>• Sporządzanie map akustycznych przez zarządców dróg/linii kolejowych.</li> </ul>

*Źródło: opracowanie własne*

### 4.3. Pola elektromagnetyczne

Pole elektromagnetyczne stanowi nieodłączny element środowiska, a jego źródła wytwarzania mogą być naturalne bądź sztuczne. Promieniowanie elektromagnetyczne powstające na skutek działalności człowieka, poprzez nieustający rozwój technologiczny, występuje wszędzie tam, gdzie następuje przepływ prądu elektrycznego.

Najpowszechniej występującymi instalacjami będącymi źródłami pól elektromagnetycznych, które mają istotny wpływ na ogólny poziom pól w środowisku są linie elektroenergetyczne oraz instalacje radiokomunikacyjne, takie jak stacje bazowe telefonii komórkowej oraz stacje radiowe i telewizyjne.

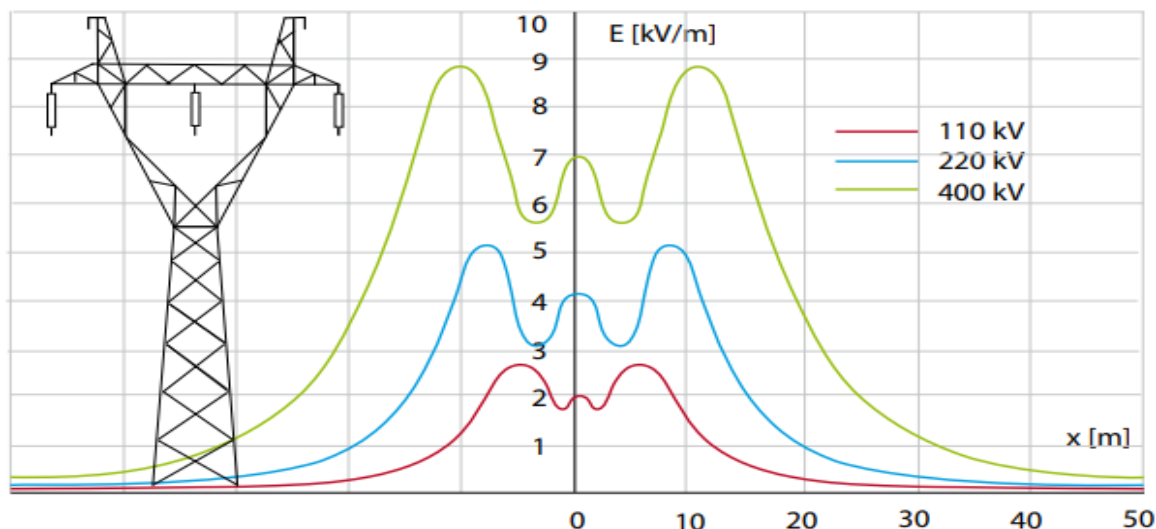
#### 4.3.1. Infrastruktura elektroenergetyczna

Zgodnie z Rozporządzeniem Ministra Zdrowia z dnia 17 grudnia 2019 r. w sprawie dopuszczalnych poziomów pól elektromagnetycznych w środowisku (Dz. U. z 2019, poz. 2448) maksymalne dopuszczalne natężenie pola elektrycznego od sieci elektroenergetycznej (50 Hz) w miejscach dostępnych dla ludności wynosi 10 kV/m, natomiast w miejscach w których można lokalizować budynki mieszkalne 1 kV/m.

Elementami infrastruktury elektroenergetycznej, które generują najwyższe wartości promieniowania elektromagnetycznego (PEM) w środowisku są napowietrzne linie najwyższego napięcia (220 i 400 kV) oraz wysokiego napięcia (110 kV).

Linie przesyłowe są tak projektowane, by natężenie pola elektrycznego 10 kV/m nie było przekroczone. Ograniczeniem wyznaczającym strefę zakazu lokalizacji budynków mieszkalnych staje się wartość natężenia pola elektrycznego, która zgodnie z obowiązującymi przepisami prawa nie może przekraczać 1 kV/m. Szacunkowa minimalna odległość od poszczególnych rodzajów linii elektroenergetycznych dla których wartość pola elektrycznego wynosi poniżej 1 kV/m wynosi: dla linii 110 kV – 12 m, dla linii 220 kV – 20 m, dla linii 400 kV – 32 m.

Na poniższym wykresie przedstawiono rozkład pola elektrycznego (kV/m) od linii energetycznych o napięciach 110, 220, 400 kV w zależności od odległości do osi danej linii.



Wykres 14. Rozkład przestrzenny pola elektrycznego od linii energetycznych 110, 220, 400 kV

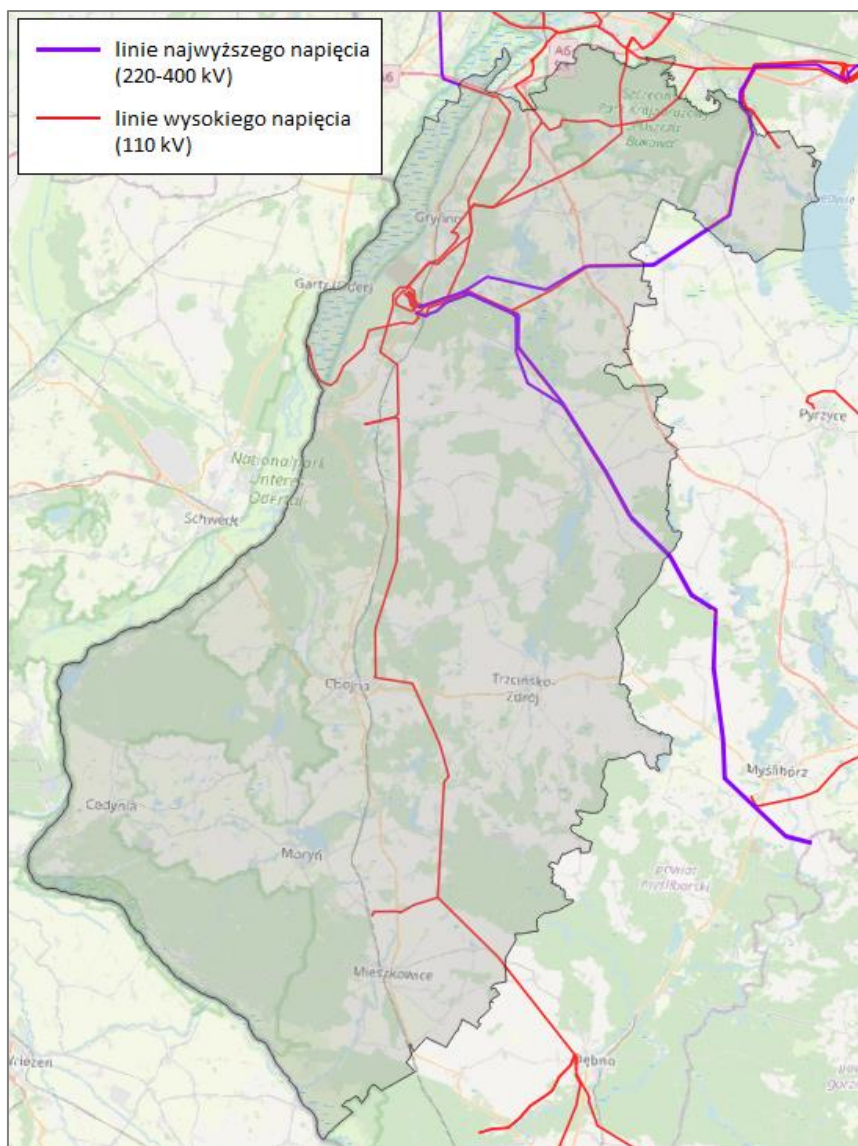
Źródło: „Linie elektroenergetyczne najwyższych napięć. Informator dla administracji publicznej i społeczeństwa” (PSE S.A., Politechnika Warszawska, 2015 r.)

Operatorem dystrybucyjnego systemu elektroenergetycznego (tj. linii wysokiego napięcia 110 kV, linii średniego napięcia 15 kV, linii niskiego napięcia 0,4 kV, stacji elektroenergetycznych 110/15 kV oraz stacji elektroenergetycznych 15/0,4 kV) na terenie powiatu gryfińskiego jest Enea Operator Sp. z o.o.

Przez teren powiatu gryfińskiego przebiegają także linie napowietrzne najwyższych napięć (220-400 kV), będące własnością Polskich Sieci Elektroenergetycznych S.A., które stanowią fragment krajowego systemu przesyłowego energii elektrycznej.

Na terenie powiatu funkcjonuje Elektrownia Dolna Odra, która stanowi podstawowe źródło wytwórcze energii elektrycznej zasilające obszar północno-zachodniej części kraju. W związku z czym przez teren powiatu przebiega gęsta sieć linii elektroenergetycznych wysokiego (110 kV) i najwyższych napięć (220-400 kV), które wyprowadzone są z elektrowni.

Na poniższej rycinie przedstawiono przebieg napowietrznych linii elektroenergetycznych najwyższego (220-400 kV) i wysokiego (110 kV) napięcia na terenie powiatu gryfińskiego.



**Rysunek 6. Przebieg napowietrznych linii energetycznych najwyższego (220-400 kV) i wysokiego (110 kV) napięcia na terenie pow. gryfińskiego**  
Źródło: <http://mapy.geoportal.gov.pl/>

#### 4.3.2. Stacje bazowe (anteny) łączności bezprzewodowej

Stacja bazowa, stacja przekaźnikowa (BTS) w systemach łączności bezprzewodowej (w tym GSM) stanowi urządzenie wyposażone w antenę fal elektromagnetycznych, często na wysokim maszcie, łączące terminal ruchomy (np. telefon komórkowy) z częścią stałą cyfrowej sieci telekomunikacyjnej. W większości instalacji stosuje się anteny kierunkowe pokrywające

sygnałem 120° powierzchni. Odpowiednio umieszczony zestaw trzech anten daje pokrycie całego terenu wokół stacji bazowej. W najnowocześniejszych instalacjach coraz częściej stosuje się anteny adaptacyjne, które automatycznie zmieniają kierunek maksymalnego promieniowania.

Zgodnie z danymi publikowanymi przez Urząd Komunikacji Elektronicznej na terenie powiatu gryfińskiego obowiązuje 721 pozwoleń radiowych wydanych dla stacji bazowych telefonii komórkowej (stan na dzień 31.12.2023 r.), w tym na terenie poszczególnych gmin:

- gm. Gryfino – 199,
- gm. Chojna – 152,
- gm. Widuchowa – 80,
- gm. Cedynia – 57,
- gm. Mieszkowice – 55,
- gm. Stare Czarnowo – 53,
- gm. Trzcińsko-Zdrój – 46,
- gm. Moryń – 45,
- gm. Banie – 34.

Zgodnie z ustawą z dnia 27 kwietnia 2001 r. Prawo ochrony środowiska (Dz. U. 2024, poz. 54 ze zm.) oraz Rozporządzeniem Ministra Środowiska z dnia 2 lipca 2010 r. w sprawie rodzajów instalacji, których eksploatacja wymaga zgłoszenia (Dz. U. 2019, poz. 1510) prowadzący instalację radiokomunikacyjną, radionawigacyjną i radiolokacyjną, której równoważna moc promieniowana izotropowo wynosi nie mniej niż 15 W, emitującą pola elektromagnetyczne o częstotliwościach od 30 kHz do 300 GHz jest zobowiązany zgłosić do Starosty nowo zbudowaną instalację przed rozpoczęciem jej eksploatacji lub wówczas, gdy jest zmieniona ona w sposób istotny. Do rozpoczęcia eksploatacji instalacji emitującej PEM można przystąpić, jeżeli Starosta w terminie 30 dni od dnia doręczenia zgłoszenia nie wniesie sprzeciwu w drodze decyzji. Starosta udostępnia na stronie internetowej powiatu informacje o zgłoszonych instalacjach wytwarzających pole elektromagnetyczne.

### 4.3.3. Monitoring pól elektromagnetycznych

Zgodnie z aktualizowanym corocznie „Rejestrem zawierającym informację o terenach, na których stwierdzono przekroczenie dopuszczalnych poziomów pól elektromagnetycznych w środowisku” prowadzonym przez Głównego Inspektora Ochrony Środowiska, na terenie powiatu gryfińskiego nie wyznaczono terenów przeznaczonych pod zabudowę mieszkaniową oraz miejsc dostępnych dla ludności, na których stwierdzono przekroczenia dopuszczalnych wartości promieniowania elektromagnetycznego.

Monitoring pól elektromagnetycznych w środowisku prowadzony jest przez Inspekcję Ochrony Środowiska w ramach programu Państwowego Monitoringu Środowiska w sposób ujednolicony dla całego kraju od 2008 roku. Od 2021 roku monitoring prowadzony jest zgodnie z rozporządzeniem Ministra Klimatu i Środowiska z dnia 15 grudnia 2020 r. (zmianie uległa dotychczasowa sieć pomiarowa i metodyka prowadzenia pomiarów). Zakres prowadzenia okresowych badań poziomów pól elektromagnetycznych w środowisku obejmuje pomiary natężenia składowej elektrycznej pola elektromagnetycznego, w przedziale częstotliwości co najmniej od 80 MHz do 40 GHz. Obowiązujące poziomy dopuszczalne natężenia PEM wynoszą dla badanych częstotliwości 28 - 61 V/m. Punkty pomiarowe, w których wykonuje się okresowe badania poziomów pól elektromagnetycznych w środowisku, wyznacza się dla każdego województwa w ramach państwowego monitoringu środowiska dla stałej sieci monitoringu oraz dla monitoringu badawczego.

Pomiary natężenia promieniowania elektromagnetycznego (PEM) w ramach systemu Państwowego Monitoringu Środowiska (PMS) w latach 2021-2023 prowadzone były na terenie powiatu gryfińskiego w 8 punktach pomiarowych. Zmierzone wartości PEM były na bardzo niskich poziomach (znacznie poniżej dopuszczalnej normy minimalnej wynoszącej 28 V/m). Najwyższe natężenie PEM wynoszące 1,25 V/m odnotowano w 2023 r. w punkcie pomiarowym zlokalizowanym w Gryfinie przy ul. B. Chrobrego/1-go Maja.

W poniższej tabeli przedstawiono szczegółowe wyniki prowadzonych pomiarów natężenia pola elektromagnetycznego (PEM) na terenie pow. gryfińskiego w latach 2021-2023.

**Tabela 22. Wyniki pomiarów natężenia pola elektromagnetycznego (PEM) prowadzonych na terenie powiatu gryfińskiego w latach 2021-2023 w ramach systemu PMŚ**

Lokalizacja punktu pomiarowego	Rok badań	Natężenie PEM [V/m]	% dopuszczalnej normy
Gryfino, ul. B. Chrobrego/1-go Maja	2021	0,91	3,3%
	2023	1,25	4,5%
Chojna, ul. Piekarska	2021	0,54	1,9%
	2023	0,64	2,3%
Cedynia, ul. M. Roli-Żymierskiego	2021	<0,50*	<1,8%
	2023	<0,50*	<1,8%
Banie, ul. Kunowska	2021	<0,50*	<1,8%
Gryfino, ul. Jana Pawła II	2022	1,09	3,9%
Moryń, ul. Odrzańska	2022	0,51	1,8%
Trzcińsko-Zdrój, ul. Kościuszki/Rynek	2022	0,56	2,0%
Mieszkowice, ul. Dworcowa	2022	0,50	1,8%

\*poniżej czułości aparatury pomiarowej

Źródło: opracowanie własne na podstawie danych GIOŚ

Pomiary pól elektromagnetycznych wykonywane na terenie całego województwa zachodniopomorskiego w ramach systemu Państwowego Monitoringu Środowiska nie wykazują przekroczeń dopuszczalnych norm. Mierzone wartości natężenia PEM są dużo niższe od poziomów dopuszczalnych. Dokonując porównania wszystkich wyników pomiarów PEM na przestrzeni ostatnich lat nie obserwuje się znaczących zmian średnich poziomów pól elektromagnetycznych w środowisku. Jednak nieustający rozwój telekomunikacji i zwiększająca się liczba stacji bazowych telefonii komórkowej (w tym wprowadzanie technologii 5G) są powodami, dla których badania monitoringowe PEM powinny być w dalszym ciągu wykonywane.

#### 4.3.4. Analiza SWOT oraz zagadnienia horyzontalne dla obszaru interwencji pola elektromagnetyczne

Analizę SWOT oraz zagadnienia horyzontalne dla obszaru interwencji pola elektromagnetyczne przedstawiono w kolejnych tabelach.

**Tabela 23. Analiza SWOT dla obszaru interwencji pola elektroenergetyczne**

Mocne strony	Słabe strony
<ul style="list-style-type: none"> <li>Zgodnie z rejestrem prowadzonym przez GIOŚ na terenie powiatu nie wyznaczono terenów przeznaczonych pod zabudowę mieszkaniową oraz miejsc dostępnych dla ludności, na których stwierdzono przekroczenia dopuszczalnych wartości promieniowania PEM.</li> <li>Bardzo niskie wartości natężenia PEM w punktach pomiarowych zlokalizowanych na terenie powiatu.</li> </ul>	<ul style="list-style-type: none"> <li>Lokalizacja na terenie powiatu linii energetycznych wysokiego i najwyższych napięć oraz stacji bazowych telefonii komórkowej (tj. instalacji powodujących zwiększony poziom PEM w środowisku).</li> </ul>

Szanse	Zagrożenia
<ul style="list-style-type: none"> <li>• Prowadzenie polityki planowania przestrzennego uwzględniającej ochronę przed PEM.</li> <li>• Brak przekroczeń dopuszczalnego natężenia PEM w punktach pomiarowych na terenie województwa.</li> <li>• Kablowanie linii energetycznych.</li> </ul>	<ul style="list-style-type: none"> <li>• Rozpowszechnienie i rozwój telefonii komórkowej oraz innych technologii emitujących promieniowanie elektromagnetyczne.</li> <li>• Rozbudowa mieszkalnictwa wzdłuż linii energetycznych.</li> </ul>

*Źródło: opracowanie własne*

**Tabela 24. Zagadnienia horyzontalne dla obszaru interwencji pola elektromagnetyczne**

Adaptacja do zmian klimatu	<ul style="list-style-type: none"> <li>• Wymiana napowietrznych linii elektroenergetycznych na kablowe w celu eliminacji ich uszkodzenia wskutek występowania ekstremalnych zjawisk pogodowych (burz, gwałtownych wiatrów, nawalnych deszczów).</li> </ul>
Nadzwyczajne zagrożenia środowiska	<ul style="list-style-type: none"> <li>• Związane z możliwością wystąpienia awarii infrastruktury elektroenergetycznej, głównie wysokich i najwyższych napięć.</li> </ul>
Działania edukacyjne	<ul style="list-style-type: none"> <li>• Prowadzenie działań edukacyjno-informacyjnych z zakresu oddziaływania PEM oraz obowiązujących norm, przepisów i wyników pomiarów.</li> </ul>
Monitoring środowiska	<ul style="list-style-type: none"> <li>• Kontynuacja pomiarów natężenia pola elektromagnetycznego przez GIOŚ w ramach systemu Państwowego Monitoringu Środowiska.</li> <li>• Działalność kontrolna WIOŚ.</li> <li>• Poprzez przyjmowanie zgłoszeń instalacji emitujących PEM i prowadzenie ich ewidencji (Starosta).</li> </ul>

*Źródło: opracowanie własne*

#### 4.4. Gospodarowanie wodami

Podstawową jednostką gospodarki wodnej (łącznie z ochroną środowiska) jest jednolita część wód (JCW). Prawo wodne dzieli jednolite części wód na jednolite części wód powierzchniowych (JCWP) oraz jednolite części wód podziemnych (JCWPd).

W dniu 01.01.2018 r. w życie weszła ustawa z dnia 20 lipca 2017 r. Prawo wodne (Dz. U. 2024, poz. 1087 ze zm.). Ustawa wprowadziła zarząd nad wodami w układzie zlewniowym, a nie administracyjnym, który obowiązywał na terenie kraju do końca 2017 r. Ustawa utworzyła Państwowe Gospodarstwo Wodne „Wody Polskie”, które obecnie pełni rolę gospodarza na wszystkich wodach publicznych. W związku z czym PGW „Wody Polskie” od dnia 01.01.2018 r. przejęło obowiązki Starosty związane ze stanowieniem i orzekaniem w sprawach gospodarki wodnej poprzez wydawanie m.in. pozwoleń i zgód wodnoprawnych.

Struktura organizacyjna Państwowego Gospodarstwa Wodnego „Wody Polskie” przedstawia się następująco:



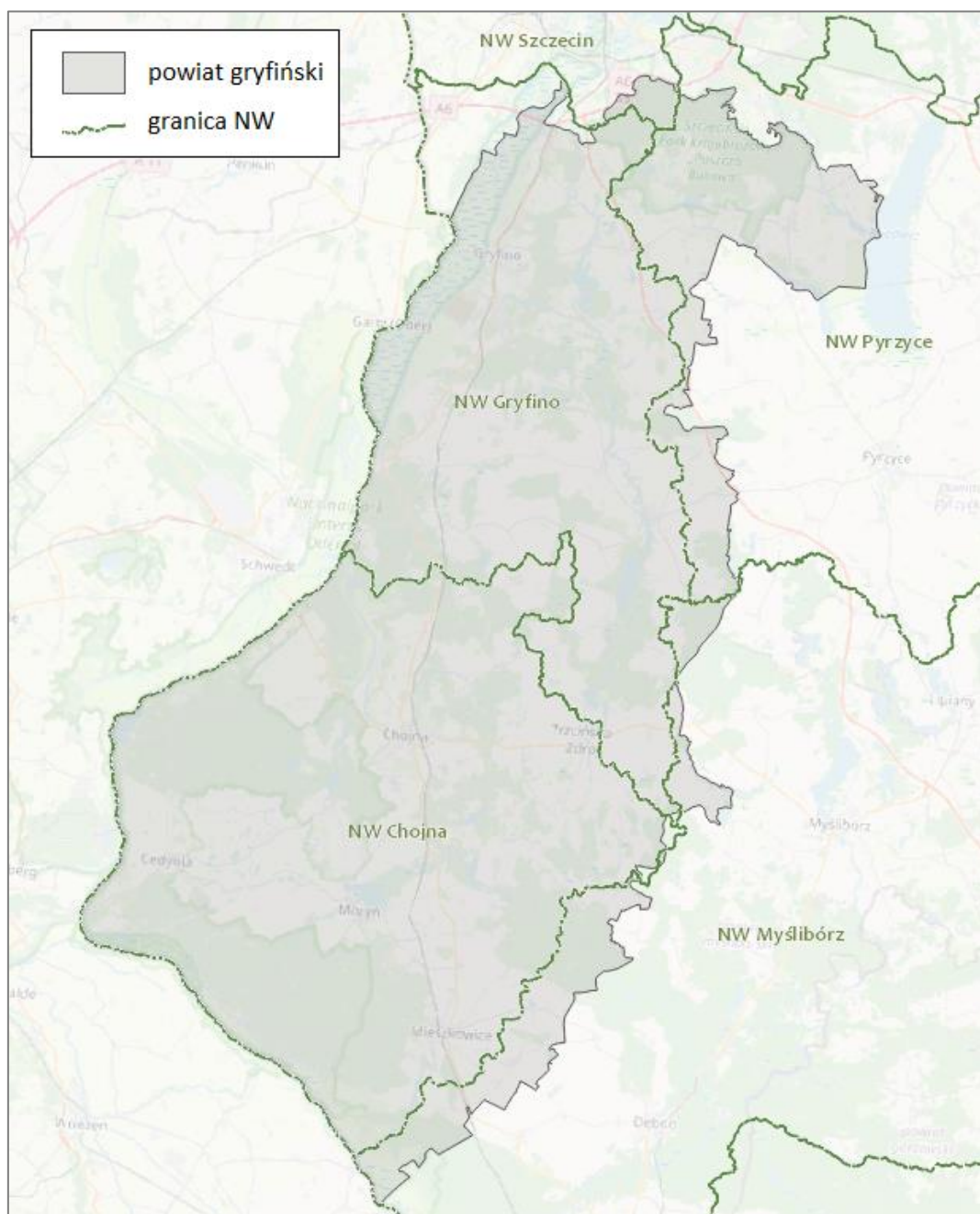


W poniższej tabeli przedstawiono jednostki organizacyjne PGW Wody Polskie, na terenie których położony jest powiat gryfiński. Natomiast zasięg Nadzorów Wodnych na terenie powiatu przedstawiono na rycinie.

**Tabela 25. Jednostki PGW Wody Polskie, na terenie których położony jest powiat gryfiński**

Regionalny Zarząd Gospodarki Wodnej	RZGW Szczecin	
Zarządy Zlewni	ZZ Szczecin	ZZ Stargard
Nadzory Wodne	NW Chojna, NW Gryfino NW Myślibórz, NW Szczecin	NW Pyrzyce

Źródło: opracowanie własne na podstawie danych PGW Wody Polskie



**Rysunek 7. Zasięg Nadzorów Wodnych na terenie powiatu gryfińskiego**

Źródło: opracowanie własne na podstawie danych PGW Wody Polskie



Zgodnie z art. 250 ust. 1 pkt. 10 i 11 ustawy Prawo wodne, kierownicy Nadzorów Wodnych do dnia 30 czerwca każdego roku przedstawiają Radzie Powiatu pisemne sprawozdania z działań podejmowanych na terenie powiatu za poprzedni rok.

Starosta zgodnie z art. 462 ust. 1 ustawy Prawo wodne, prowadzi nadzór i kontrolę nad działalnością spółek wodnych. Zgodnie z art. 205 ustawy Prawo wodne, utrzymywanie urządzeń melioracji wodnych należy do zainteresowanych właścicieli gruntów, a jeżeli urządzenia te są objęte działalnością spółki wodnej działającej na terenie gminy lub związku spółek wodnych, w którym jest zrzeszona spółka wodna działająca na terenie gminy – do tej spółki lub tego związku spółek wodnych. Na terenie powiatu działalność prowadzą następujące spółki wodne:

- 1) Spółka Wodna „Kołbacz” - ul. Warcisława 1, Kołbacz, 74-106 Stare Czarnowo - obszar działania spółki: Gmina Stare Czarnowo;
- 2) Spółka Wodna Babin - Piaseczno 3, 74-510 Trzcińsko Zdrój - obszar działania spółki: Gmina Trzcińsko Zdrój;
- 3) Rejonowy Związek Spółek Wodnych w Chojnie - ul. Polna 22, 74-500 Chojna:
  - Gminna Spółka Wodna Chojna - ul. Jagiellońska 4, 74-500 Chojna – obszar działania spółki: Gmina Chojna;
  - Gminna Spółka Wodna Moryń - ul. Pl. Wolności 1, 74-503 Moryń - obszar działania spółki: Gmina Moryń;
  - Spółka Wodna „Mieszko” - ul. Chopina 1, 74-505 Mieszkowice - obszar działania spółki: Gmina Mieszkowice;
  - Gminna Spółka Wodna Widuchowa - ul. Grunwaldzka 8, 74-120 Widuchowa - obszar działania spółki: Gmina Widuchowa;
  - Gminna Spółka Wodna Banie - ul. Skośna 6, 74-110 Banie - obszar działania spółki: Gmina Banie.

Przedmiotem działania ww. spółek jest wykonywanie, utrzymywanie i eksploatacja urządzeń melioracji wodnych szczegółowych oraz innych urządzeń wodnych zlokalizowanych na gruntach należących i użytkowanych przez członków Spółki Wodnej.

#### 4.4.1. Wody powierzchniowe

Powiat gryfiński położony jest w regionie wodnym Dolnej Odry i Przymorza Zachodniego. Oś hydrologiczną powiatu stanowi rz. Odra (łączna długość Odry na terenie powiatu wynosi ok. 95 km). Największe bezpośrednie dopływy Odry na terenie powiatu gryfińskiego stanowią Tywa, Rurzyca, Kurzyca, Słubia, Marwicka Struga oraz Omulna. Wymienione ciekі w całości położone są na obszarze powiatu. Inne istotne ciekі przepływające fragmentarycznie przez powiat to m.in. Płonia i Krzekna. Na terenie powiatu znajduje się 16 jezior o powierzchni >50 ha, w tym największe jez. Długie (343 ha), jez. Morzycko (342 ha) oraz jez. Wełtyń (310 ha).

Powiat gryfiński położony jest na terenie zlewni należących do 57 jednolitych części wód powierzchniowych (JCWP), których wykaz przedstawiono w kolejnych tabelach.

**Tabela 26. Wykaz zlewni JCWP rzecznych znajdujących się na terenie powiatu gryfińskiego**

Lp.	Nazwa	Kod	Typ	Status
1.	Odra od Warty do oddzielenia się Odry Zachodniej	RW60001219199	wielka rzeka nizinna	silnie zmieniona część wód
2.	Odra od oddzielenia się Odry Zachodniej do Bukowej	RW60001219719	wielka rzeka nizinna	silnie zmieniona część wód
3.	Odra od Bukowej do ujścia	RW6000121999	wielka rzeka nizinna	silnie zmieniona część wód
4.	Omulna	RW60000919389	potok lub strumień nizinny	naturalna część wód
5.	Płonia od jez. Płonno do ujścia	RW60001119743299	rzeka nizinna	naturalna część wód

*PROGRAM OCHRONY ŚRODOWISKA DLA POWIATU GRYFIŃSKIEGO NA LATA 2025-2028  
Z PERSPEKTYWĄ DO ROKU 2030*

Lp.	Nazwa	Kod	Typ	Status
6.	Kurzyca	RW60000919149	potok lub strumień nizinny	naturalna część wód
7.	Kanał Rynica-Ognica	RW60000919192	potok lub strumień nizinny	naturalna część wód
8.	Niedźwiedzianka	RW60001019743298	potok lub strumień nizinny piaszczysty	naturalna część wód
9.	Sosnówka	RW60001019743292	potok lub strumień nizinny piaszczysty	naturalna część wód
10.	Dopływ z Łęgów Odrzańskich I	RW6000151934	potok lub struga w dolinie o dużym udziale torfowisk	naturalna część wód
11.	Tywa od Dopływu z Tywic wraz z Dopływem z Tywic do ujścia	RW600009193299	potok lub strumień nizinny	naturalna część wód
12.	Kanał Żeliszawiec	RW600009197432727229	potok lub strumień nizinny	naturalna część wód
13.	Kanał Glinna	RW600009197432727249	potok lub strumień nizinny	naturalna część wód
14.	Kanał Cedyński	RW600010191729	potok lub strumień nizinny piaszczysty	sztuczna część wód
15.	Kalica	RW600009191869	potok lub strumień nizinny	naturalna część wód
16.	Marwicka Struga	RW600009193129	potok lub strumień nizinny	naturalna część wód
17.	Dopływ spod Starego Czarnowa	RW6000091974329132	potok lub strumień nizinny	naturalna część wód
18.	Pniewa	RW600010193169	potok lub strumień nizinny piaszczysty	naturalna część wód
19.	Słubia	RW600009191699	potok lub strumień nizinny	silnie zmieniona część wód
20.	Rurzyca od Kalicy do ujścia	RW60001619189	rzeka w dolinie o dużym udziale torfowisk	naturalna część wód
21.	Rurzyca	RW600009191859	potok lub strumień nizinny	naturalna część wód
22.	Tywa od źródeł do Dopływu z Tywic	RW600018193275	rzeka w systemie rzeczno-jeziorowym pojezierzy	silnie zmieniona część wód
23.	Kanał Porzecze	RW60001519132	potok lub struga w dolinie o dużym udziale torfowisk	naturalna część wód
24.	Kosa	RW600009191292	potok lub strumień nizinny	silnie zmieniona część wód
25.	Olchowy Rów	RW6000101912789	potok lub strumień nizinny piaszczysty	naturalna część wód
26.	Kanał Dar	RW6000091912944	potok lub strumień nizinny	sztuczna część wód
27.	Sienica	RW6000091912949	potok lub strumień nizinny	naturalna część wód
28.	Dopływ z Boleszkowic	RW600009191298	potok lub strumień nizinny	naturalna część wód
29.	Kanał Kruszwin	RW6000111912569	rzeka nizinna	naturalna część wód
30.	Kanał Bronny	RW600011191252721	rzeka nizinna	naturalna część wód
31.	Kanał Głęboki	RW6000111912529	rzeka nizinna	silnie zmieniona część wód
32.	Dopływ z Łęgów Odrzańskich	RW600015193594	potok lub struga w dolinie o dużym udziale torfowisk	naturalna część wód
33.	Kanał Babiński	RW6000091974327229	potok lub strumień nizinny	naturalna część wód

**PROGRAM OCHRONY ŚRODOWISKA DLA POWIATU GRYFIŃSKIEGO NA LATA 2025-2028  
Z PERSPEKTYWĄ DO ROKU 2030**

Lp.	Nazwa	Kod	Typ	Status
34.	Krzekna	RW600009197432 72729	potok lub strumień nizinny	silnie zmieniona część wód
35.	Bielica	RW600009197432 7279	potok lub strumień nizinny	naturalna część wód
36.	Bielica od jez. Będgoszcz do ujścia	RW60001919743 27299	potok w systemie rzeczno- jeziorowym pojezierzy	sztuczna część wód
37.	Płonia od jez. Płoń do jez. Żelewko	RW60001819743 29119	rzeka w systemie rzeczno- jeziorowym pojezierzy	naturalna część wód

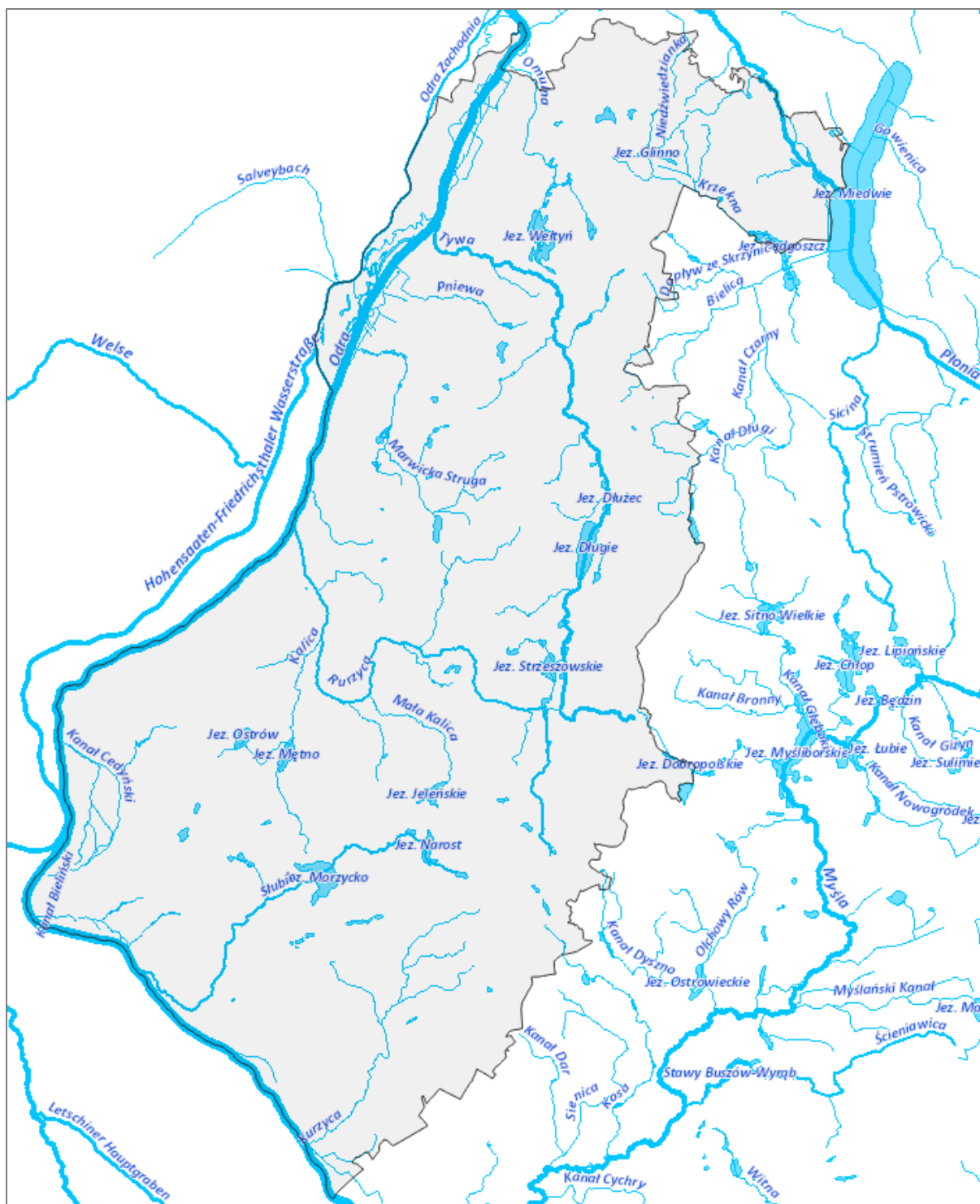
*Źródło: PGW Wody Polskie*

**Tabela 27. Wykaz zlewni JCWP jeziornych znajdujących się na terenie powiatu gryfińskiego**

Lp.	Nazwa	Kod	Typ	Status
1.	Dąbie	LW90329	jezioro na podłożu wapiennym, o dużej wartości współczynnika Schindlera, polimiktyczne	silnie zmieniona część wód
2.	Narost	LW10982	jezioro na podłożu wapiennym, o dużej wartości współczynnika Schindlera, stratyfikowane	naturalna część wód
3.	Dłużec	LW11014	jezioro na podłożu wapiennym, o dużej wartości współczynnika Schindlera, stratyfikowane	naturalna część wód
4.	Morzycko	LW10983	jezioro na podłożu wapiennym, o małej wartości współczynnika Schindlera, stratyfikowane	silnie zmieniona część wód
5.	Jeleńskie	LW10995	jezioro na podłożu wapiennym, o małej wartości współczynnika Schindlera, stratyfikowane	naturalna część wód
6.	Mętno	LW10996	jezioro na podłożu wapiennym, o dużej wartości współczynnika Schindlera, polimiktyczne	naturalna część wód
7.	Ostrów	LW10999	jezioro na podłożu wapiennym, o dużej wartości współczynnika Schindlera, polimiktyczne	naturalna część wód
8.	Kiełbiczne	LW11000	jezioro na podłożu wapiennym, o dużej wartości współczynnika Schindlera, polimiktyczne	naturalna część wód
9.	Strzeszowskie	LW11008	jezioro na podłożu wapiennym, o małej wartości współczynnika Schindlera, stratyfikowane	naturalna część wód
10.	Dołgie	LW11010	jezioro na podłożu wapiennym, o dużej wartości współczynnika Schindlera, stratyfikowane	naturalna część wód
11.	Wełyń	LW11020	jezioro na podłożu wapiennym, o małej wartości współczynnika Schindlera, polimiktyczne	naturalna część wód
12.	Binowskie	LW11043	jezioro na podłożu wapiennym, o małej wartości współczynnika Schindlera, polimiktyczne	naturalna część wód
13.	Glinno	LW11044	jezioro na podłożu wapiennym, o dużej wartości współczynnika Schindlera, stratyfikowane	naturalna część wód
14.	Żelewko	LW11045	jezioro na podłożu wapiennym, o dużej wartości współczynnika Schindlera, polimiktyczne	naturalna część wód
15.	Czernikowskie	LW10959	jezioro na podłożu wapiennym, o małej wartości współczynnika Schindlera, stratyfikowane	naturalna część wód
16.	Dobropolskie	LW10958	jezioro na podłożu wapiennym, o dużej wartości współczynnika Schindlera, polimiktyczne	naturalna część wód
17.	Piaseczno	LW11036	jezioro na podłożu wapiennym, o dużej wartości współczynnika Schindlera, stratyfikowane	naturalna część wód
18.	Będgoszcz	LW11041	jezioro na podłożu wapiennym, o dużej wartości współczynnika Schindlera, stratyfikowane	naturalna część wód
19.	Miedwie	LW11034	jezioro na podłożu wapiennym, o małej wartości współczynnika Schindlera, stratyfikowane	silnie zmieniona część wód
20.	Długie	LW11012	jezioro na podłożu wapiennym, o dużej wartości współczynnika Schindlera, polimiktyczne	naturalna część wód

*Źródło: PGW Wody Polskie*

Na kolejnej rycinie przedstawiono sieć hydrograficzną na terenie powiatu gryfińskiego.



**Rysunek 8. Sieć hydrograficzna powiatu gryfińskiego**  
Źródło: <https://mapy.geoportal.gov.pl/>

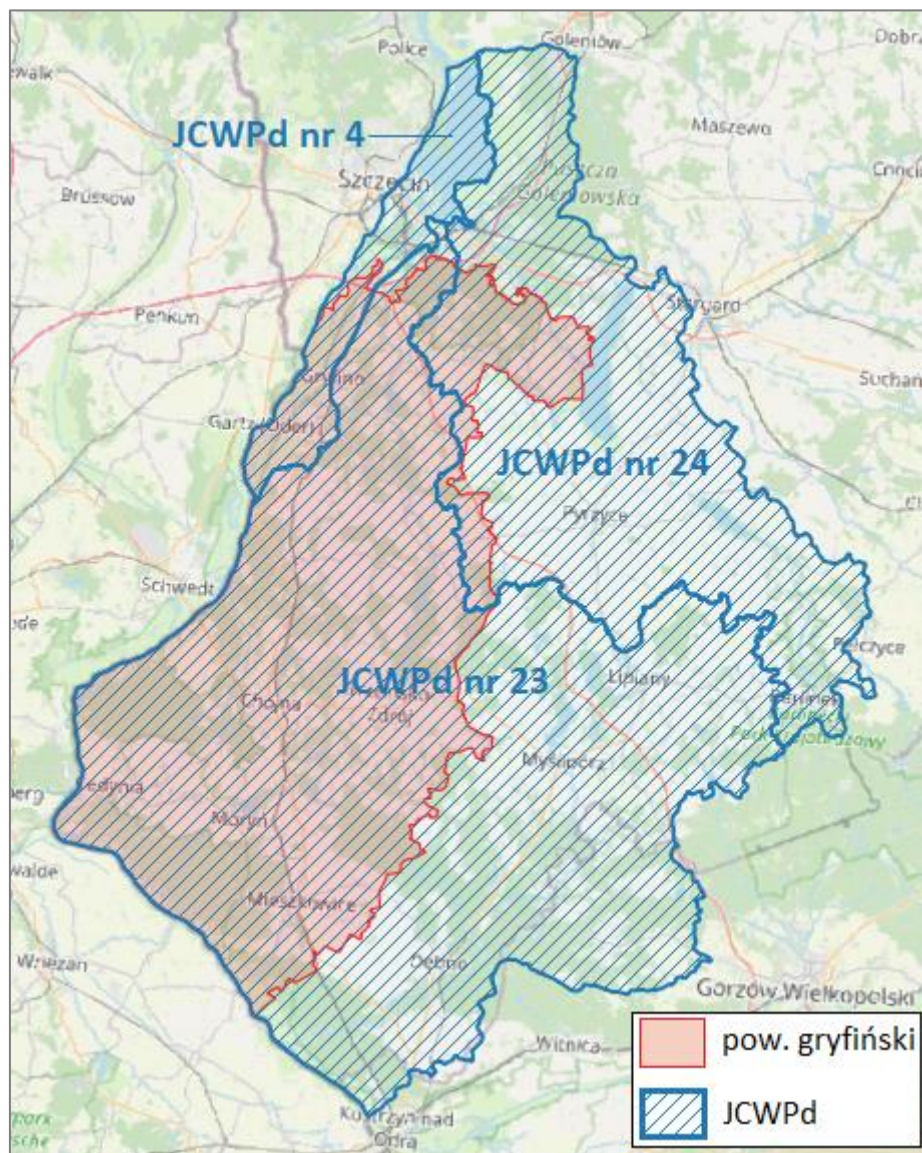
#### 4.4.2. Wody podziemne

Powiat gryfiński położony jest w obrębie następujących jednolitych części wód podziemnych (JCWPd): JCWPd nr 4 (kod: GW60004), JCWPd nr 23 (kod: GW60023) oraz JCWPd nr 24 (kod: GW60024).

Jednolite części wód podziemnych (JCWPd) obejmują te wody podziemne, które występują w warstwach wodonośnych o porowatości i przepuszczalności, umożliwiającich pobór

znaczący w zaopatrzeniu ludności w wodę lub przepływ o natężeniu znaczącym dla kształtowania pożądanego stanu wód powierzchniowych i ekosystemów lądowych.

Położenie powiatu gryfińskiego na tle zasięgu poszczególnych jednolitych części wód podziemnych (JCWPd) przedstawiono na poniższej rycinie, natomiast ich charakterystykę w tabeli.



Rysunek 9. Położenie pow. gryfińskiego na tle zasięgu poszczególnych JCWPd

Źródło: <https://mapy.geoportal.gov.pl/>

Tabela 28. Podstawowa charakterystyka JCWPd nr 4, JCWPd nr 23 oraz JCWPd nr 24

JCWPd nr 4	
Kod	PLGW60004
Powierzchnia	228,02 km <sup>2</sup>
Zasięg administracyjny (powiaty)	goleniowski, gryfiński, policki, m. Szczecin
Główne zlewnie	Odra
Liczba pięter wodonośnych	2 (czwartorzędowe, kredowe)
Antropopresja/zagrożenia	Leje depresji związane głównie z poborem wód podziemnych występujące w sąsiedztwie ujęć komunalnych i przemysłowych,

	w tym w rejonie Elektrowni „Dolna Odra”, a także na skutek melioracji. Najliczniejsze punktowe ogniska zanieczyszczeń wód podziemnych stanowią zakłady przemysłowe zlokalizowane w dolinie Odry w Szczecinie i na południe od miasta. Za generujące największe presje na wody podziemne należy uznać składowiska odpadów dawnej Huty Szczecin oraz składowiska popiołów Elektrowni Szczecin, Elektrociepłowni „Pomorzany” i Elektrowni Dolna Odra. Również Port Szczeciński będący przyczyną zanieczyszczeń obszarowych generuje zanieczyszczenia gleby i częściowo również wód podziemnych substancjami ropopochodnymi oraz metalami ciężkimi.
JCWPd nr 23	
Kod	PLGW600023
Powierzchnia	2 909,34 km <sup>2</sup>
Zasięg administracyjny (powiaty)	gryfiński, m. Szczecin, pyrzycki, myśliborski, gorzowski
Główne zlewnie	Odra, Myśła, Słubia, Rurzyca, Tywa
Liczba pięter wodonośnych	3 <i>(czwartorzędowe, czwartorzędowo-neogeńskie, kredowe)</i>
Antropopresja/zagrożenia	<ul style="list-style-type: none"> <li>• lokalne obniżenia zwierciadła wody wywołane melioracją;</li> <li>• nawożenie użytków rolnych (nawozy azotowe, gnojowica);</li> <li>• nieskanalizowane tereny miast, osiedli i wsi.</li> </ul>
JCWPd nr 24	
Kod	PLGW600024
Powierzchnia	1 309,84 km <sup>2</sup>
Zasięg administracyjny (powiaty)	goleniowski, m. Szczecin, stargardzki, gryfiński, pyrzycki, myśliborski, choszczeński
Główne zlewnie	Płonia, Ina, Kanał Komarowski, Kanał Łąka
Liczba pięter wodonośnych	2 <i>(czwartorzędowe, czwartorzędowo-neogeńskie)</i>
Antropopresja/zagrożenia	<ul style="list-style-type: none"> <li>• lokalne obniżenia zwierciadła wody wywołane melioracją;</li> <li>• nawożenie użytków rolnych (nawozy azotowe, gnojowica);</li> <li>• nieskanalizowane tereny miast, osiedli i wsi.</li> </ul>

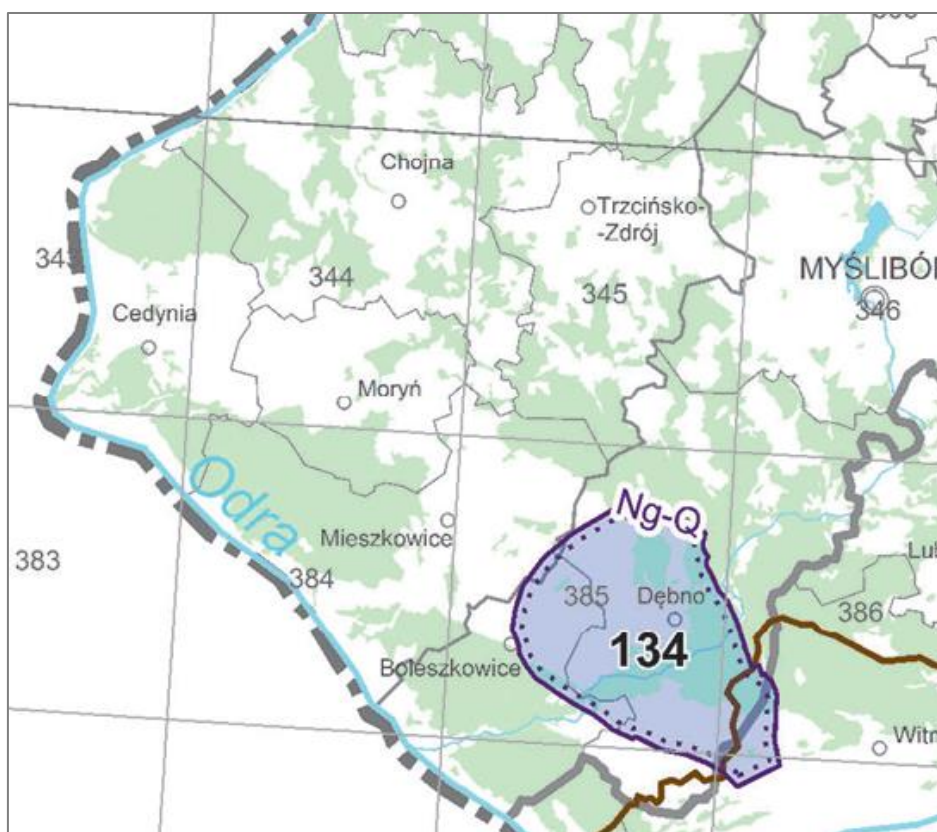
Źródło: <https://www.pgi.gov.pl/>

Szczególne znaczenie dla obecnego i perspektywicznego zaopatrzenia w wodę mają główne zbiorniki wód podziemnych (GZWP), które stanowią zespoły przepuszczalnych utworów wodonośnych o znaczeniu użytkowym, których granice są określone parametrami hydrogeologicznymi lub warunkami hydrodynamicznymi oraz warunkami formowania się zasobów wód podziemnych spełniające określone kryteria ilościowe i jakościowe (wydajność potencjalnego otworu studziennego powyżej 70 m<sup>3</sup>/h, wydajność ujęcia powyżej 10 000 m<sup>3</sup>/d, wodoprzewodność warstwy wodonośnej wyższa niż 10 m<sup>2</sup>/h, woda nadająca się do zaopatrzenia ludności w stanie surowym lub po jej ewentualnym prostym uzdatnieniu przy pomocy stosowanych obecnie i uzasadnionych ekonomicznie technologii).

Na terenie powiatu gryfińskiego (we wschodniej części gm. Mieszkowice) znajduje się jedynie niewielki fragment głównego zbiornika wód podziemnych (GZWP) nr 134 – Zbiornik Dębno, którego łączna powierzchnia wynosi 174,4 km<sup>2</sup>. Zbiornik ten jest średnio i mało podatny oraz bardzo mało podatny na antropopresję. Proponowany obszar ochronny dla zbiornika wynosi 44,9 km<sup>2</sup>, jednak nie znajduje się on na terenie powiatu.

Lokalizację głównego zbiornika wód podziemnych (GZWP) nr 134 – Zbiornik Dębno przedstawiono na kolejnej rycinie.





Rysunek 10. Lokalizacja GZWP nr 134 – Zbiornik Dębno

Źródło: <https://www.pgi.gov.pl/>

#### 4.4.3. Zagrożenie suszą

Zgodnie z art. 183 ustawy z dnia 20 lipca 2017 r. Prawo wodne (Dz. U. 2024, poz. 1087 ze zm.) przeciwdziałanie skutkom suszy jest zadaniem organów administracji rządowej i samorządowej oraz Wód Polskich.

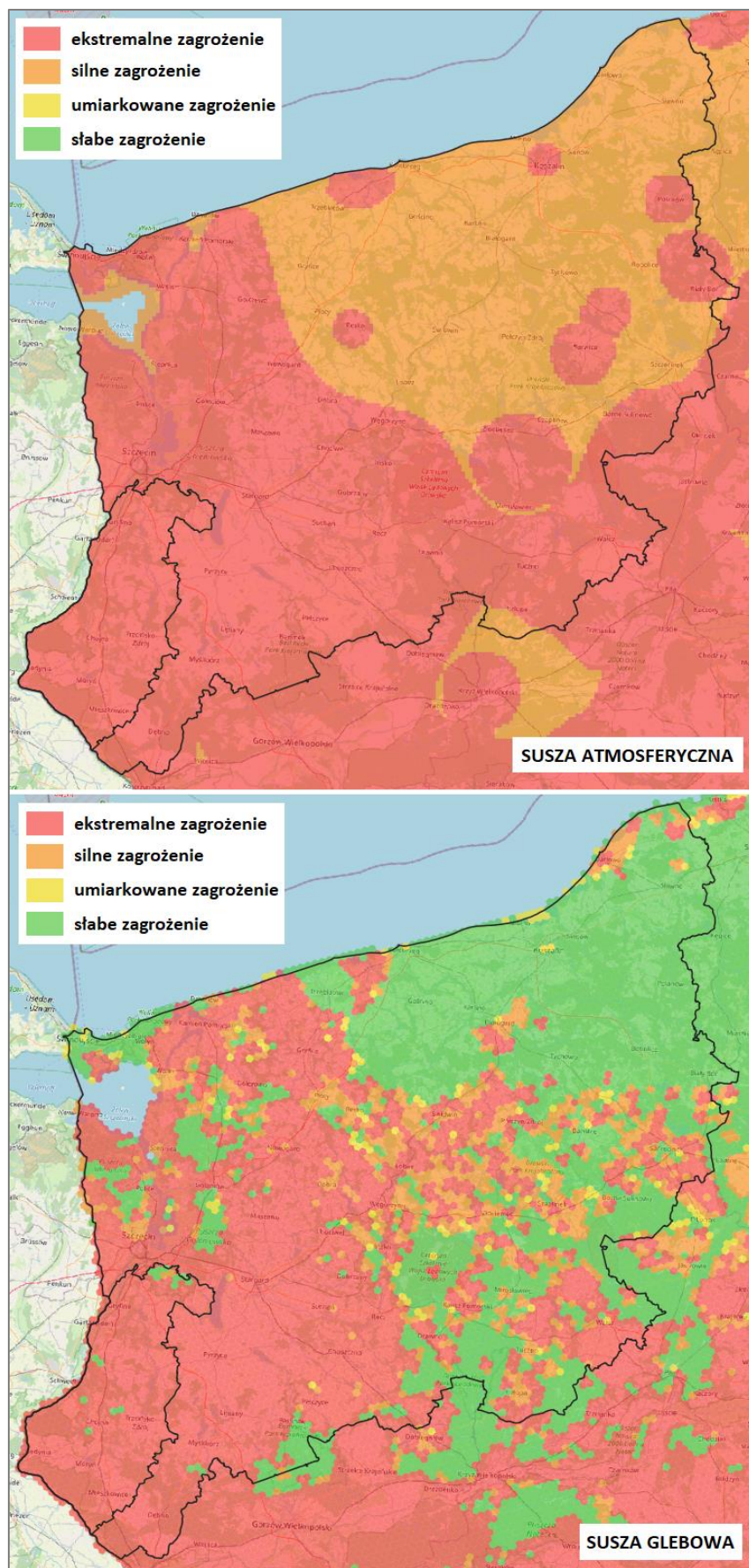
Podczas trwania suszy z uwagi na warunki meteorologiczne i klimatyczne, problemy rolnicze, warunki hydrologiczne i skutki gospodarcze wydziela się cztery etapy jej rozwoju – susze meteorologiczną, glebową, hydrologiczną i hydrogeologiczną:

- **susza atmosferyczna** – okres trwający na ogół od miesiący do lat, w którym dopływ wilgoci do danego obszaru spada poniżej stanu normalnego w danych warunkach klimatycznych uwilgotnienia;
- **susza glebowa (rolnicza)** – okres, w którym wilgotność gleby jest niedostateczna do zaspokojenia potrzeb wodnych roślin i prowadzenia normalnej gospodarki w rolnictwie;
- **susza hydrologiczna** – okres, gdy przepływy w rzekach spadają poniżej przepływu średniego, a w przypadku przedłużającej się suszy meteorologicznej obserwuje się znaczne obniżenie poziomu zalegania wód podziemnych prowadząca do **suszy hydrogeologicznej**.

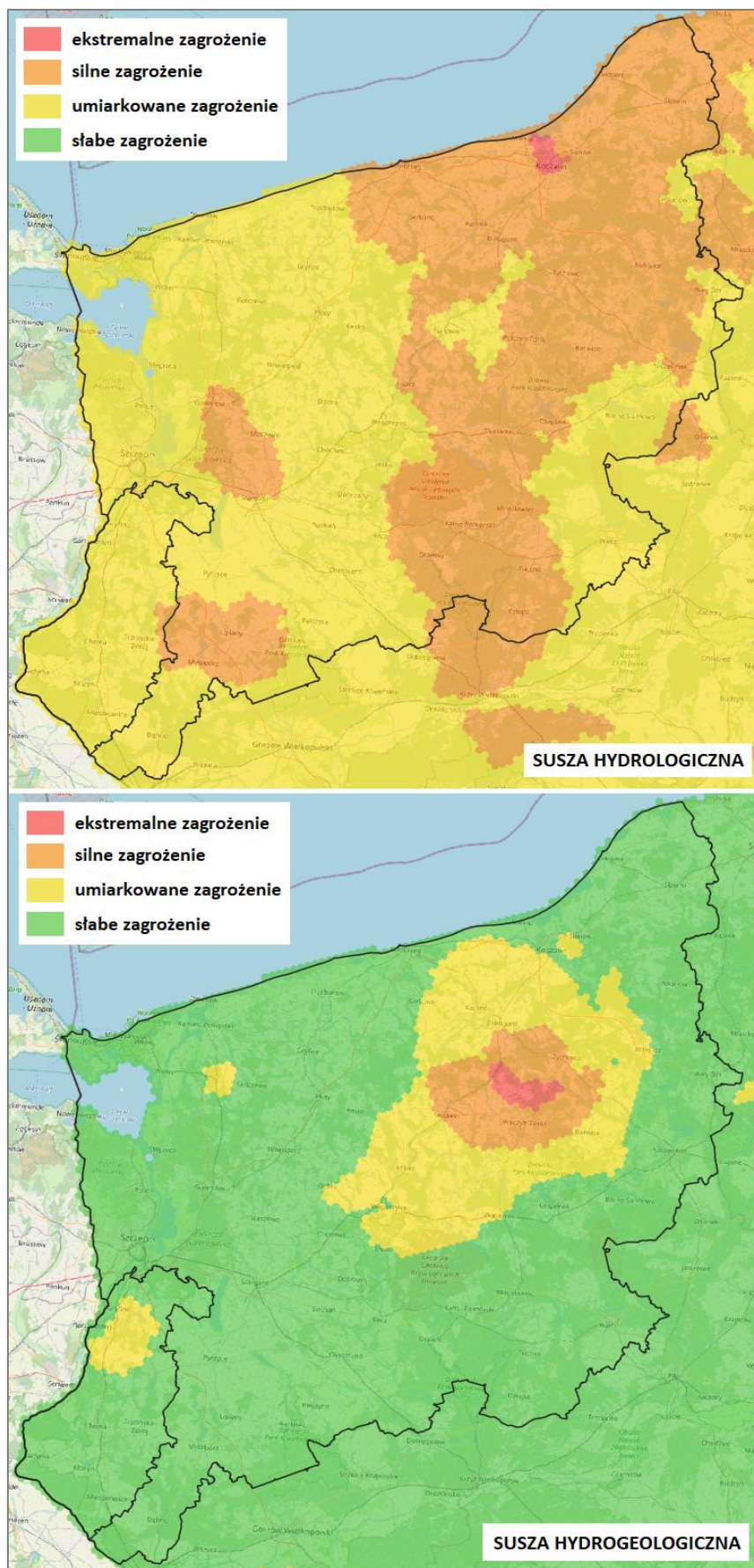
Zgodnie z opracowanym przez Państwowe Gospodarstwo Wodne Wody Polskie „Planem przeciwdziałania skutkom suszy”, który przyjęty został Rozporządzeniem Ministra Infrastruktury z dnia 15 lipca 2021 r., wynikowe zagrożenie suszą obszaru powiatu gryfińskiego określone zostało jako silne, w tym poszczególnymi rodzajami suszy: suszą atmosferyczną – ekstremalne zagrożenie, suszą glebową – ekstremalne zagrożenie, suszą hydrologiczną – umiarkowane zagrożenie, suszą hydrogeologiczną – słabe/umiarkowane zagrożenie.

Na kolejnych rycinach zobrazowano rozkład przestrzenny zagrożenia poszczególnymi rodzajami suszy powiatu gryfińskiego na tle województwa zachodniopomorskiego.





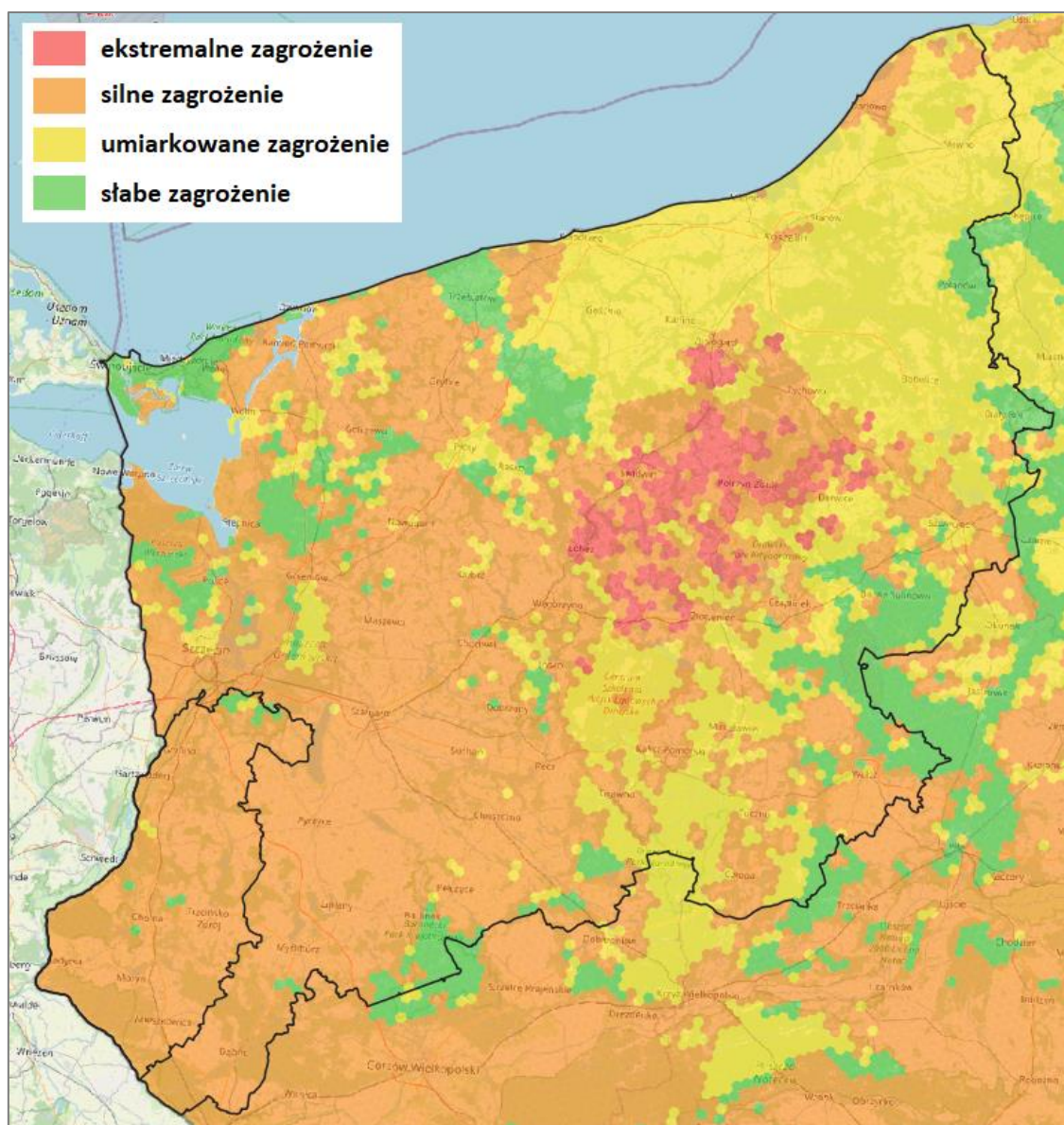
**Rysunek 11. Zagrożenie powiatu gryfińskiego suszą atmosferyczną i glebową (na tle województwa zachodniopomorskiego)**  
Źródło: „Plan przeciwdziałania skutkom suszy”



**Rysunek 12. Zagrożenie powiatu gryfińskiego suszą hydrologiczną i hydrogeologiczną (na tle województwa zachodniopomorskiego)**

Źródło: „Plan przeciwdziałania skutkom suszy”





**Rysunek 13. Łączne (wynikowe) zagrożenie suszą powiatu gryfińskiego  
(na tle województwa zachodniopomorskiego)**

Źródło: „Plan przeciwdziałania skutkom suszy”

W „Planie przeciwdziałania skutkom suszy” określono, iż w celu przeciwdziałania skutkom suszy należy realizować działania wpływające zarówno na zabezpieczenie dostępu do wody przeznaczonej do spożycia i prowadzenia nawodnień, jak i poprzez zwiększenie odporności terenu na skutki suszy. Zwiększenie odporności terenu oznacza, iż dany teren ze względu na swoją specyfikę i wdrożone działania będzie reagował na suszę z opóźnieniem, bądź też skutki suszy na nim nie wystąpią. Działania, które będą wpływać na zwiększenie odporności terenu to:

- budowa oraz przebudowa urządzeń melioracyjnych,
- realizacja działań inwestycyjnych w zakresie kształtowania zasobów wodnych przez zwiększanie sztucznej retencji,
- realizacja przedsięwzięć zmierzających do zwiększania i odtwarzania naturalnej retencji,
- zwiększenie ilości i czasu retencji wód na gruntach rolnych,
- zwiększenie retencji naturalnej i sztucznej na gruntach leśnych,
- retencja i zagospodarowanie wód opadowo-roztopowych na terenach zurbanizowanych.

Do grupy działań formalnych i edukacyjnych zaliczono rozwiązania umożliwiające zarządzanie zjawiskiem suszy np.: poprzez jej monitorowanie, rekompensowanie poniesionych

strat, zarządzanie zasobami wodnymi, czy też właściwe zarządzanie w sytuacjach, gdy zjawisko suszy osiąga rozmiar klęski żywiołowej. Działania edukacyjne to przede wszystkim zwiększanie świadomości i kształtowanie wiedzy na temat:

- suszy - jej powstawania oraz możliwych do wystąpienia skutków,
- wprowadzania w życie codzienne rozwiązań oszczędzających wodę, w tym zmiany nawyków korzystania z wody,
- możliwości retencjonowania wody.

Działania edukacyjne to również opracowanie dobrych praktyk oraz programów edukacyjnych, w tym wprowadzenie tematyki suszy do programów nauczania dla szkół podstawowych i ponadpodstawowych.

#### Realizacja programu „Moja Woda” na terenie powiatu

Według stanu na lipiec 2024 r. Wojewódzki Fundusz Ochrony Środowiska i Gospodarki Wodnej w Szczecinie podpisał z beneficjentami (osobami fizycznymi) z obszaru powiatu gryfińskiego 174 umowy w ramach programu „Moja Woda” na dofinansowanie zadań z zakresu zwiększenia poziomu retencji na terenach posesji przy budynkach mieszkalnych jednorodzinnych oraz wykorzystywania zgromadzonych wód opadowych i roztopowych. Łączna kwota udzielonych dotacji wyniosła 897 626,96 zł. Planowane efekty realizacji programu na terenie powiatu przedstawiają się następująco: ilość zaoszczędzonej wody – 19 058,80 m<sup>3</sup>/rok; łączna pojemność systemów retencji przydomowej – 1 341,05 m<sup>3</sup>.

W poniższej tabeli przedstawiono szczegółowe dane dotyczące realizacji programu „Moja Woda” na terenie powiatu gryfińskiego.

**Tabela 29. Realizacja programu „Moja Woda” na terenie pow. gryfińskiego (stan na lipiec 2024 r.)**

Gmina	Liczba podpisanych umów [szt.]	Kwota dofinansowania [zł]	Planowana ilość zaoszczędzonej wody [m <sup>3</sup> /rok]	Planowana pojemność zbiorników [m <sup>3</sup> ]
Gryfino	72	361 306,64	7 984,28	679,70
Chojna	40	215 960,00	4 686,01	155,70
Moryń	23	116 160,00	2 392,03	85,70
Mieszkowice	12	61 680,32	1 418,94	88,45
Stare Czarnowo	8	42 000,00	703,40	34,00
Banie	7	37 920,00	729,80	241,00
Widuchowa	6	31 600,00	582,00	21,00
Cedynia	3	16 000,00	281,34	23,50
Trzcimsko-Zdrój	3	15 000,00	281,00	12,00
RAZEM	174	897 626,96	19 058,80	1 341,05

Źródło: WFOŚiGW w Szczecinie

#### **4.4.4. Zagrożenie powodziowe**

Przez powódź rozumie się czasowe pokrycie przez wodę terenu, który w normalnych warunkach nie jest pokryty wodą, w szczególności wywołane przez wezbranie wody w ciekach naturalnych, zbiornikach wodnych, kanałach oraz od strony morza. Powodzie mają swoją przyczynę w zjawiskach atmosferycznych, do których należą intensywne opady deszczu lub śniegu, a także przebieg temperatury sterującej procesem topnienia pokrywy śnieżnej.

Ochrona przed powodzią jest zadaniem Wód Polskich oraz organów administracji rządowej i samorządowej. Ochronę przed powodzią prowadzi się z uwzględnieniem map

zagrożenia powodziowego, map ryzyka powodziowego oraz planów zarządzania ryzykiem powodziowym. Ochronę przed powodzią realizuje się w szczególności przez kształtowanie zagospodarowania przestrzennego dolin rzecznych lub terenów zalewowych, w szczególności obszarów szczególnego zagrożenia powodzią oraz prowadzenie polityki informacyjnej w zakresie ochrony przed powodzią oraz ograniczania jej skutków.

Zgodnie z art. 16 pkt 33 Prawa wodnego obszary narażone na niebezpieczeństwo powodzi to obszary, na których istnieje znaczące ryzyko powodzi lub jest prawdopodobne wystąpienie znaczącego ryzyka powodzi.

Natomiast przez obszary szczególnego zagrożenia powodzią (art. 16 pkt 34 Prawa wodnego) rozumie się obszary, na których prawdopodobieństwo wystąpienia powodzi jest średnie i wynosi 1% oraz obszary, na których prawdopodobieństwo wystąpienia powodzi jest wysokie i wynosi 10%. Obszary szczególnego zagrożenia powodzią przedstawiane są na mapach zagrożenia powodziowego (art. 169 ust. 2 pkt 2). Dla obszarów tych sporządza się również mapy ryzyka powodziowego.

Art. 166 ust. 1 Prawa wodnego wskazuje, że w celu zapewnienia ochrony ludności i mienia przed powodzią:

- obszary szczególnego zagrożenia powodzią uwzględnia się m.in. w strategii rozwoju gminy, strategii rozwoju ponadlokalnego, studium uwarunkowań i kierunków zagospodarowania przestrzennego gminy, miejscowym planie zagospodarowania przestrzennego, gminnym programie rewitalizacji, decyzji o ustaleniu lokalizacji inwestycji celu publicznego oraz w decyzji o warunkach zabudowy;
- poziom zagrożenia powodziowego wynikający z wyznaczenia obszarów szczególnego zagrożenia powodzią uwzględnia się w decyzjach o ustaleniu lokalizacji inwestycji celu publicznego oraz decyzjach o warunkach zabudowy, dotyczących nieruchomości w całości lub w części położonych na tych obszarach.

Projekty m.in. studium uwarunkowań i kierunków zagospodarowania przestrzennego gminy, miejscowego planu zagospodarowania przestrzennego, decyzji o warunkach zabudowy czy decyzji o ustaleniu lokalizacji inwestycji celu publicznego, wymagają uzgodnienia z Wodami Polskimi w zakresie dotyczącym zabudowy i zagospodarowania terenu położonego na obszarach szczególnego zagrożenia powodzią. Dokonując uzgodnień Wody Polskie uwzględniają prawdopodobieństwo wystąpienia powodzi, poziom zagrożenia powodziowego, proponowaną zabudowę i zagospodarowanie terenu położonego na obszarze szczególnego zagrożenia powodzią, a także jego aktualne zagospodarowanie i dotychczasowe przeznaczenie. Uzgodnienia odmawia się, jeżeli planowana zabudowa lub planowane zagospodarowanie terenu położonego na obszarze szczególnego zagrożenia powodzią m.in. naruszają ustalenia planu zarządzania ryzykiem powodziowym oraz utrudniają zarządzanie ryzykiem powodziowym.

Najczęściej występującymi powodziąmi w regionie wodnym Dolnej Odry i Przymorza Zachodniego są powodzie rzeczne (opadowe) oraz powódź od strony morza (sztormowe). Jako podstawowe mechanizmy prowadzące do powstawania powodzi w regionie uznano: naturalne wezbranie, zatory, przelanie się wód przez urządzenia wodne, awarie urządzeń wodnych lub infrastruktury technicznej lub zalanie terenu przez wodę na skutek innych mechanizmów (działania silnych wiatrów – cofki). W regionie wodnym Dolnej Odry i Przymorza Zachodniego groźne powodzie rzeczne spowodowane opadami deszczu (powstałe w wyniku zwiększonego przepływu wody w rzekach i występujące w półroczu letnim) i roztopowe są rzadziej obserwowane niż zimowe powodzie zatorowe. Terenami zagrożonymi powodziąmi zatorowymi są tereny położone wzdłuż zlewni rzeki Odry. W zależności od panujących warunków hydrologiczno-meteorologicznych zagrożenie od powodzi zatorowych może sięgać daleko na południe od Szczecina, obejmując znaczną część dorzecza Odry i Warty, a w niektórych sytuacjach powodzie zatorowe mogą obejmować swym zasięgiem dorzecze Noteci. Zagrożeniem powodziowym w największym stopniu objęte są następujące obszary: 1) dolina rzeki Odry; 2) doliny ujściowych rzek wpływających do rzeki Odry; 3) obszary wokół Jeziora Dąbie; 4) obszary wokół Zalewu Szczecińskiego; 5) doliny ujściowych dopływów Zalewu Szczecińskiego i cieśniny Dziwny; 6) tereny przyujściowe i częściowo w środkowym biegu; 7) tereny wokół jezior przyworskich.



Odcinek Odry na terenie powiatu gryfińskiego (95 km) chroniony jest częściowo przez wały przeciwpowodziowe, których łączna długość wynosi 50 km. Wały te chronią miejscowości Osinów Dolny, Cedynia, Lubiechów, Ognica, Marwice, Krzypnica, Krajnik, częściowo Gryfino, Mniszki, Żabnica, Czepino, Dębce, Daleszewo i Radziszewo. Pozostałe ciek wodne nie wymagają obwałowań. Wyjątek stanowią ujściowe odcinki Tywy i Strugi Marwickiej, które posiadają tzw. wały wsteczne (cofkowe) o łącznej długości 2,9 km. Na podstawie analizy stanu technicznego istniejących wałów przeciwpowodziowych wzdłuż Odry, po wykonanych do 2021 roku pracach modernizacyjnych i budowie nowych, należy stwierdzić, iż ich stan techniczny jest dobry.

Na poniższej rycinie przedstawiono zasięg obszarów szczególnego zagrożenia powodzią wyznaczonych na terenie powiatu gryfińskiego.



**Rysunek 14. Obszary szczególnego zagrożenia powodzią na terenie powiatu gryfińskiego**  
Źródło: <https://mapy.geoportal.gov.pl/>

Występujące na terenie powiatu gryfińskiego obszary szczególnego zagrożenia powodzią (OSZP) obejmują swoim zasięgiem, oprócz niezurbanizowanych obszarów zalewowych, również tereny zabudowane m.in. tereny komunikacyjne, przemysłowe, usługowe, magazynowe oraz mieszkaniowe, a także użytki rolne.

Opis zagrożenia powodziowego w poszczególnych nadodrzańskich gminach powiatu gryfińskiego przedstawiono w poniższej tabeli.

**Tabela 30. Opis zagrożenia powodziowego w poszczególnych nadodrzańskich gminach powiatu gryfińskiego**

Gmina	Opis zagrożenia
Mieszkowice	Zagrożonych jest ok. 10 budynków mieszkalnych, jeden zakład produkcyjny, a także ok. 930 ha użytków, nieużytków rolnych oraz terenów zielonych znajdujących się bezpośrednio nad rzeką.
Cedynia	Zagrożone powodzią są miejscowości bezpośrednio sąsiadujące z Odrą: Stara Rudnica, Stary Kostrzynek, Siekierki i Bielinek. Zagrożonych podtopieniem jest ok. 23 budynków mieszkalnych, 50 budynków gospodarczych, 11 ha gruntów ornych, 170 ha łąk i 550 ha nieużytków. W miejscowości Piasek w przypadku podwyższonego poziomu Odry oraz jednoczesnego spływu wód gruntowych, mogą pojawiać się podtopienia piwnic domów położonych najbliżej wału.
Chojna	Zagrożona jest część wsi Krajnik Dolny, gospodarstwo rolne we wsi Raduń oraz użytki rolne w Krajniku Dolnym, Nawodnej i Garnowie.
Widuchowa	Stan zabezpieczenia gminy pod względem ochrony przeciwpowodziowej należy uznać za dobry. Większość wałów przeciwpowodziowych została w ostatnich latach wyremontowana, jak również zostały podniesione ich rzędne wysokości, a w miejscowości Ognica powstał mur oporowy.
Gryfino	W przypadku wystąpienia powodzi zostanie zalane Międzyodrze wraz z drogą wojewódzką Nr 120, prowadzącą z Gryfina w kierunku granicy państwa i dalej do Mescherin. W zależności od wysokości fali powodziowej zalane mogą zostać częściowo lub w całości, nisko położone ulice Gryfina, bezpośrednio przylegające do Odry: od ul. Targowej, dalej Rybacka, Wodna, Fabryczna i Zielna oraz grunty rolne i nieużytki.

*Źródło: „Raport o stanie powiatu gryfińskiego w 2023 roku”*

Zgodnie z „Planem zarządzania ryzykiem powodziowym dla regionu wodnego Dolnej Odry i Przymorza Zachodniego” w celu obniżenia istniejącego ryzyka powodziowego przyjęto do realizacji m.in. następujące kierunki działań:

- Ochrona lub zwiększanie retencji na obszarach zurbanizowanych.
- Wyeliminowanie lub unikanie wzrostu zagospodarowania na obszarach szczególnego zagrożenia powodzią.
- Budowa i modernizacja wałów przeciwpowodziowych oraz poprawa stanu technicznego pozostałej istniejącej infrastruktury przeciwpowodziowej.
- Wypracowanie zaleceń dla istniejących obiektów, w zakresie możliwych sposobów ochrony przed stratami wskutek zalania obszarów chronionych obwałowaniami.
- Wprowadzenie w miastach i terenach zurbanizowanych (tam, gdzie to będzie zasadne) obowiązku stosowania mobilnych systemów ochrony przed powodzią dla wody o Q1%.
- Regulacje oraz prace utrzymaniowe rzek.
- Propagowanie stosowania rozwiązań konstrukcyjnych zapewniających zwiększoną odporność nieruchomości na zalanie.
- Uszczelnianie budynków, stosowanie materiałów wodoodpornych.
- Trwałe zabezpieczenie terenu wokół budynków.
- Doskonalenie systemów prognozowania i ostrzegania o zagrożeniach meteorologicznych i hydrologicznych.
- Doskonalenie skuteczności reagowania ludzi, firm i instytucji publicznych na powódź.



- Budowa programów edukacyjnych poprawiających świadomość i wiedzę na temat źródeł zagrożenia powodziowego i ryzyka powodziowego.

PGW Wody Polskie realizują „Projekt Ochrony Przeciwpowodziowej Dorzecza Odry”, w tym komponent pn. „Ochrona przed powodzią Śródkowej i Dolnej Odry”, którego celem jest wzmocnienie ochrony przed powodzią miast i miejscowości położonych wzdłuż Śródkowej i Dolnej Odry, w tym Szczecina, Słubic, Gryfina i innych mniejszych miast przed letnimi i zimowymi powodziąmi. W ramach projektu zrealizowano m.in. następujące zadania wpływające na wzrost poziomu ochrony przeciwpowodziowej powiatu gryfińskiego: dokończenie wałów przeciwpowodziowych Chlewice, Marwice-Krajnik, Mniszki-Gryfino; ochrona przeciwpowodziowa miejscowości Gryfino, Ognica i Piasek nad Odrą - modernizacja polderu Marwickiego etap III – stacja pomp Krajnik; prace modernizacyjne na Odrze granicznej w celu zapewnienia zimowego lodołamania (wykonanie modernizacji zabudowy regulacyjnej); bagrowanie (tj. pogłębianie) przekopu Klucz – Ustowo.

#### 4.4.5. Dyrektywa azotanowa – wody wrażliwe i OSN

W dniu 1 lutego 2017 r. Dyrektor Regionalnego Zarządu Gospodarki Wodnej w Szczecinie wydał rozporządzenie w sprawie określenia wód wrażliwych na zanieczyszczenie związkami azotu ze źródeł rolniczych oraz obszaru szczególnie narażonego, z którego odpływ azotu ze źródeł rolniczych do tych wód należy ograniczyć (Dz. U. Woj. Zachodniopomorskiego z 2017 r., poz. 608).

Zgodnie z powyższym rozporządzeniem określono cały obszar regionu wodnego Dolnej Odry i Przymorza Zachodniego jako obszar szczególnie narażony (OSN) na zanieczyszczenie związkami azotu ze źródeł rolniczych, z którego odpływ azotu ze źródeł rolniczych należy ograniczyć. Dodatkowo część JCWP znajdujących się w obrębie powiatu gryfińskiego, tj.:

- JCWP jez. Morzycko;
- JCWP jez. Mętno;
- JCWP jez. Ostrów;
- JCWP jez. Będgoszcz;
- JCWP jez. Żelewo;
- JCWP Odra od Warty do oddzielenia się Odry Zachodniej;
- JCWP Odra od oddzielenia się Odry Zachodniej do Bukowej;
- JCWP Odra od Bukowej do ujścia;
- JCWP Płonia od jez. Płonno do ujścia;
- JCWP Płonia od jez. Płoń do jez. Żelewko;
- JCWP Rurzyca;
- JCWP Słubia;
- JCWP Kalica;
- JCWP Kurzyca;
- JCWP Rurzyca od Kalicy do ujścia;
- JCWP Bielica;

zaliczono do wód wrażliwych tj. wód zanieczyszczonych i zagrożonych zanieczyszczeniem azotanami pochodzącymi ze źródeł rolniczych.

Obszary szczególnie narażone na zanieczyszczenie azotanami pochodzenia rolniczego (OSN) zostały wyznaczone zgodnie z obowiązującą wszystkie kraje UE tzw. Dyrektywą Azotanową. Rolnicy, których działki położone są na (OSN) są obowiązani do wypełniania „Programu działań mających na celu zmniejszenie zanieczyszczenia wód azotanami pochodzącymi ze źródeł rolniczych oraz zapobieganie dalszemu zanieczyszczeniu”. Program działań określa m.in.: sposoby i warunki rolniczego wykorzystania nawozów azotowych w pobliżu wód, na terenach o dużym nachyleniu, a także na glebach zamrzniętych, zalanych wodą lub przykrytych śniegiem; terminy, w których dozwolone jest rolnicze wykorzystanie nawozów; warunki przechowywania nawozów naturalnych oraz postępowanie z odciekami, a także sposób obliczania wymaganej pojemności urządzeń do ich przechowywania; sposób ustalania rocznej dawki nawozów naturalnych; zasady planowania prawidłowego nawożenia azotem.

#### 4.4.6. Jakość wód powierzchniowych – Państwowy Monitoring Środowiska

Aktualna kompleksowa ocena stanu JCWP na terenie kraju wykonana została przez Główny Inspektorat Ochrony Środowiska na podstawie badań monitoringowych przeprowadzonych w latach 2016-2021. Stan jednolitej części wód ocenia się poprzez porównanie wyników klasyfikacji stanu ekologicznego i stanu chemicznego. Jednolita część wód może być oceniona jako będąca w „dobrym stanie”, jeśli jednocześnie jej stan ekologiczny jest sklasyfikowany przynajmniej jako „dobry”, a stan chemiczny sklasyfikowany jest jako „dobry”. W pozostałych przypadkach tj., gdy stan chemiczny jest sklasyfikowany jako „poniżej dobrego” lub stan ekologiczny sklasyfikowano jako „umiarkowany”, „słaby”, bądź „zły”, jednolitą część wód ocenia się jako będącą w „złym stanie”.

Kompleksowe badania umożliwiające ocenę stanu ogólnego przeprowadzono dla 42 jednolitych części wód powierzchniowych (JCWP), których zlewnie znajdują się na terenie powiatu gryfińskiego. Wszystkie ocenione JCWP znajdują się w stanie ogólnym ZŁYM. Udział JCWP w danej klasie stanu/potencjału ekologicznego przedstawia się następująco:

- w II klasie jakości znajduje się 11% badanych JCWP,
- w III klasie jakości znajduje się 47% badanych JCWP,
- w IV klasie jakości znajduje się 29% badanych JCWP,
- w V klasie jakości znajduje się 13% badanych JCWP.

Spośród 36 JCWP, dla których prowadzono badania stanu chemicznego, jedynie dla jednej JCWP określony on został jako dobry (JCWP Kosa). W pozostałych przypadkach stan chemiczny oceniony został jako „poniżej dobrego”.

Poniżej przedstawiono charakterystykę poszczególnych klas jakości dla stanu/potencjału ekologicznego stosowaną na cele oceny jakości wód powierzchniowych:

- klasa I (stan bardzo dobry) - bardzo dobry stan oznacza, że elementy biologiczne mają charakter naturalny, niezakłócony lub nieznacznie zakłócony, a elementy fizyczno-chemiczne i hydromorfologiczne nie wykazują wpływu człowieka lub wykazują niewielki wpływ. W przypadku zanieczyszczeń syntetycznych oznacza to, że ich poziom powinien być niewykrywalny lub bliski zeru. Struktura biocenoz i dynamika ewentualnych zakwitów wód powinny odpowiadać warunkom naturalnym, w zależności od typu cieku lub zbiornika.
- klasa II (stan dobry) – dobry stan oznacza, że występują jedynie niewielkie odchylenia od charakteru naturalnego. W przypadku zanieczyszczeń syntetycznych i niesyntetycznych oznacza to, że ich poziom powinien nie przekraczać stężeń określonych z wykorzystaniem danych o toksyczności ostrej i chronicznej. Struktura biocenoz i chemizm wód powinny niewiele odbiegać od warunków naturalnych. W zależności od typu cieku lub zbiornika może wystąpić przyspieszony wzrost glonów planktonicznych i zakwity. Ilość warstw bakteryjnych nie wpływa jednak negatywnie na fitobentos i makrofity, mogą natomiast występować zaniki pewnych grup i klas wiekowych ryb.
- klasa III (stan umiarkowany) - umiarkowany stan oznacza, że występują umiarkowane odchylenia od charakteru naturalnego. Mogą występować stałe zakwity glonowe od czerwca do sierpnia, a także duże skupiska bakterii, wpływając negatywnie na rozwój pozostałych biocenoz. Biocenozy roślinne, glonowe i ryb odbiegają od stanu naturalnego w nieznacznym stopniu, lecz biocenozy bezkręgowców bentosowych są pozbawione taksonów referencyjnych dla danego typu wód. W populacjach ryb jest zaburzona struktura wiekowa.
- klasa IV (stan słaby) - słaby stan oznacza, że występują znaczne odchylenia od charakteru naturalnego. Występują zbiorowiska organizmów inne niż występowałyby w warunkach niezakłóconych.
- klasa V (stan zły) - zły stan oznacza, że występują poważne odchylenia od stanu naturalnego. Znaczna część populacji typowych dla stanu niezakłóconego w ogóle nie występuje.

Przekraczanymi wskaźnikami badanych JCWP decydującymi o złym stanie wód powierzchniowych na terenie powiatu gryfińskiego są:

- elementy biologiczne: fitoplankton, fitobentos, makrofity, makrobezkręgowce bentosowe, ichtiofauna;
- elementy fizykochemiczne: zawiesina ogólna, tlen rozpuszczony, BZT5, ChZT, ogólny węgiel organiczny, przewodność w 20°C, substancje rozpuszczone, siarczany, chlorki, wapń, magnez, twardość ogólna, odczyn pH, zasadowość ogólna, azot amonowy, azot Kjeldahla, azot azotanowy, azot azotynowy, azot ogólny, fosfor fosforanowy (V), fosfor ogólny;
- elementy chemiczne: difenyletery bromowane, fluoranten, benzo(b)fluoranten, rtęć i jej związki, benzo(a)piren, benzo(k)fluoranten, benzo(g,h,i)perylen, cypermetryna, kwas perfluorooktanosulfonowy (PFOS), heksabromocyklododekan, heptachlor.

Zgodnie z danymi GIOŚ RWMS w Szczecinie do najważniejszych zagrożeń jakości wód na terenie województwa zachodniopomorskiego należy zaliczyć: zrzuty punktowe ścieków komunalnych, bytowych i przemysłowych, zanieczyszczenia dopływające do wód ze źródeł rozproszonych (spływy powierzchniowe z terenów rolniczych, miejskich i przemysłowych, depozyt zanieczyszczeń z atmosfery, małe źródła punktowe np. nieszczelne szamba) oraz nadmierny pobór wód. Należy wspomnieć także o poważnych zagrożeniach dla życia biologicznego wód powierzchniowych związanych z zabudową hydrotechniczną (szczególnie zamykającą koryta rzeczne) oraz zagrożeniach jakie niosą ze sobą ekstremalne zjawiska pogodowe (np. długotrwałe okresy suszy).

Zestawienie wyników monitoringu poszczególnych JCWP znajdujących się na terenie powiatu gryfińskiego przedstawiono w kolejnej tabeli.

**Tabela 31. Aktualna klasyfikacja i ocena stanu poszczególnych monitorowanych zlewni JCWP znajdujących się na terenie powiatu gryfińskiego**

Nazwa ocenianej JCWP (zlewnia)	Lata badań	Klasa elementów biologicznych	Klasa elementów hydromorfologicznych	Klasa elementów fizykochemicznych	KLASA STANU / POTENCJAŁU EKOLOGICZNEGO	STAN CHEMICZNY	STAN OGÓLNY
Olchowy Rów	2018-2021	IV	II	PSD	IV	PONIŻEJ DOBREGO	ZŁY
Kanał Dar	2019-2020	<i>brak możliwości klasyfikacji</i>	V	PPD	<i>brak możliwości klasyfikacji</i>	<i>brak badań</i>	<i>brak możliwości oceny</i>
Kanał Cedyński	2018-2021	V	III	PPD	V	PONIŻEJ DOBREGO	ZŁY
Marwicka Struga	2021	III	II	PSD	III	PONIŻEJ DOBREGO	ZŁY
Omulna	2018-2021	V	I	PSD	V	PONIŻEJ DOBREGO	ZŁY
Kanał Żeliszawiec	2019-2021	V	I	PSD	V	PONIŻEJ DOBREGO	ZŁY
Kanał Glinna	2019-2021	III	I	PSD	III	PONIŻEJ DOBREGO	ZŁY
Pniewa	2020-2021	II	I	<i>brak badań</i>	<i>brak możliwości klasyfikacji</i>	<i>brak badań</i>	<i>brak możliwości oceny</i>
Sosnówka	2020-2021	IV	I	PSD	IV	PONIŻEJ DOBREGO	ZŁY
Kosa	2018-2021	IV	I	PPD	IV	DOBRY	ZŁY
Kalica	2020-2021	IV	II	PSD	IV	PONIŻEJ DOBREGO	ZŁY
Tywa od źródeł do Dopływu z Tywic	2020-2021	IV	I	PPD	IV	PONIŻEJ DOBREGO	ZŁY
Kurzyca	2016-2021	V	I	PPD	V	PONIŻEJ DOBREGO	ZŁY
Odra od Warty do oddzielenia się Odry Zachodniej	2016-2021	IV	IV	PPD	IV	PONIŻEJ DOBREGO	ZŁY
Rurzyca od Kalicy do ujścia	2016-2021	IV	I	PSD	IV	PONIŻEJ DOBREGO	ZŁY
Słubia	2016-2021	IV	I	PPD	IV	PONIŻEJ DOBREGO	ZŁY
Tywa od Dopływu z Tywic wraz z Dopływem z Tywic do ujścia	2016-2021	III	I	PPD	III	PONIŻEJ DOBREGO	ZŁY
Krzekna	2016-2021	III	IV	PPD	III	PONIŻEJ DOBREGO	ZŁY

**PROGRAM OCHRONY ŚRODOWISKA DLA POWIATU GRYFIŃSKIEGO NA LATA 2025-2028  
Z PERSPEKTYWĄ DO ROKU 2030**

Nazwa ocenianej JCWP (zlewnia)	Lata badań	Klasa elementów biologicznych	Klasa elementów hydromorfologicznych	Klasa elementów fizykochemicznych	KLASA STANU / POTENCJAŁU EKOLOGICZNEGO	STAN CHEMICZNY	STAN OGÓLNY
Odra od oddzielenia się Odry Zachodniej do Bukowej	2016-2021	IV	II	PPD	IV	PONIŻEJ DOBREGO	ZŁY
Odra od Bukowej do ujścia	2016-2021	V	II	PPD	V	PONIŻEJ DOBREGO	ZŁY
Bielica	2019-2021	III	I	PSD	III	PONIŻEJ DOBREGO	ZŁY
Bielica od jez. Będgoszcz do ujścia	2019-2021	III	V	PPD	III	PONIŻEJ DOBREGO	ZŁY
Płonia od jez. Płoń do jez. Żelewko	2019-2021	III	IV	PSD	III	PONIŻEJ DOBREGO	ZŁY
Płonia od jez. Płonno do ujścia	2019-2021	IV	I	PPD	IV	PONIŻEJ DOBREGO	ZŁY
Rurzycza	2018-2021	IV	I	PPD	IV	PONIŻEJ DOBREGO	ZŁY
Dopływ spod Starego Czarnowa	2019-2020	II	II	PSD	III	brak badań	ZŁY
Kanał Kruszwin	2019-2020	II	I	PSD	III	brak badań	ZŁY
Kanał Bronny	2019-2020	II	I	PSD	III	brak badań	ZŁY
Kanał Głęboki	2019-2020	II	I	PSD	III	brak badań	ZŁY
jez. Binowskie	2019-2021	III	I	II	III	PONIŻEJ DOBREGO	ZŁY
jez. Dłużec	2020-2021	III	I	PSD	III	PONIŻEJ DOBREGO	ZŁY
jez. Dołgie	2019-2021	II	I	brak badań	brak możliwości klasyfikacji	PONIŻEJ DOBREGO	ZŁY
jez. Jeleńskie	2018-2020	II	I	II	II	PONIŻEJ DOBREGO	ZŁY
jez. Miedwie	s2019-2021	II	II	II	II	PONIŻEJ DOBREGO	ZŁY
jez. Morzycko	2017-2021	II	II	II	II	PONIŻEJ DOBREGO	ZŁY
jez. Wełtyń	2019-2021	II	I	brak badań	brak możliwości klasyfikacji	PONIŻEJ DOBREGO	ZŁY

**PROGRAM OCHRONY ŚRODOWISKA DLA POWIATU GRYFIŃSKIEGO NA LATA 2025-2028  
Z PERSPEKTYWĄ DO ROKU 2030**

Nazwa ocenianej JCWP (zlewnia)	Lata badań	Klasa elementów biologicznych	Klasa elementów hydromorfologicznych	Klasa elementów fizykochemicznych	KLASA STANU / POTENCJAŁU EKOLOGICZNEGO	STAN CHEMICZNY	STAN OGÓLNY
jez. Żelewko	2018-2021	III	I	II	III	PONIŻEJ DOBREGO	ZŁY
jez. Będgoszcz	2020-2021	III	II	brak badań	III	brak badań	ZŁY
jez. Długie	2020	II	I	II	II	brak badań	brak możliwości oceny
jez. Mętno	2020-2021	II	I	brak badań	brak możliwości klasyfikacji	brak badań	brak możliwości oceny
jez. Ostrów	2020-2021	II	II	brak badań	brak możliwości klasyfikacji	PONIŻEJ DOBREGO	ZŁY
jez. Piaseczno	2020	II	I	PSD	III	brak badań	ZŁY
jez. Strzeszowskie	2020-2021	II	II	brak badań	brak możliwości klasyfikacji	PONIŻEJ DOBREGO	ZŁY
jez. Dobropolskie	2021	II	I	PSD	III	PONIŻEJ DOBREGO	ZŁY
jez. Kielbicz	2021	I	I	brak badań	brak możliwości klasyfikacji	PONIŻEJ DOBREGO	ZŁY
jez. Glinno	2019-2020	III	II	PSD	III	PONIŻEJ DOBREGO	ZŁY

**LEGENDA:**

Klasa elementów biologicznych		Klasa elementów hydromorfologicznych		Klasa elementów fizykochemicznych		Klasa stanu / potencjału ekologicznego		Stan chemiczny		Stan ogólny	
<b>I</b>	stan bdb/potencjał maks.	<b>I</b>	stan bdb/potencjał maks.	<b>I</b>	stan bdb/potencjał maks.	<b>I</b>	stan bdb/potencjał maksymalny	<b>DOBRY</b>	stan dobry	<b>DOBRY</b>	stan dobry
<b>II</b>	stan db/potencjał db	<b>II</b>	stan db/potencjał db	<b>II</b>	stan db/potencjał db	<b>II</b>	stan dobry/potencjał dobry	<b>PONIŻEJ DOBREGO</b>	stan poniżej dobrego	<b>ZŁY</b>	stan zły
<b>III</b>	stan/potencjał umiarkowany	<b>III</b>	stan/potencjał umiarkowany	<b>PSD/PPD</b>	poniżej stanu/potencjału dobrego	<b>III</b>	stan/potencjał umiarkowany				
<b>IV</b>	stan/potencjał słaby	<b>IV</b>	stan/potencjał słaby			<b>IV</b>	stan/potencjał słaby				
<b>V</b>	stan/potencjał zły	<b>V</b>	stan/potencjał zły			<b>V</b>	stan/potencjał zły				

Źródło: opracowanie własne na podstawie danych GIOŚ



#### Degradacja i odbudowa ekosystemu Odry

W okresie letnim 2022 roku na rzece Odrze doszło do katastrofy ekologicznej o znacznych rozmiarach. Naukowcy i eksperci z powołanego w sierpniu 2022 roku przez minister klimatu i środowiska Zespołu ds. sytuacji powstałej na rzece Odrze opracowali dwa raporty naukowe: Raport wstępny z 30 września 2022 roku oraz Raport końcowy z 31 marca 2023 roku. W Raporcie wstępnym eksperci przeanalizowali szczegółowo zjawisko masowego śnięcia ryb w Odrze, z uwzględnieniem sytuacji hydrologicznej oraz meteorologicznej, wyników badań laboratoryjnych wody i próbek ryb. Potwierdzili, że przyczyną śnięć była toksyna wytwarzana przez inwazyjny gatunek glonu *Prymnesium parvum*, tzw. „złotej algi”. Wielokierunkowe analizy naukowe potwierdziły, że toksycznego zakwit inwazyjnego glonu nie spowodował jeden czynnik. Doprowadził do niego splot wielu różnych zjawisk, przy czym decydujące okazały się warunki meteorologiczne: ekstremalne upały i o 1/3 zwiększone nasłonecznienie. Czynniki te doprowadziły do gwałtownej zmiany parametrów wody. W Odrze, która jest rzeką przepływającą przez tereny przemysłowe i gęsto zaludnione, parametry wody od dziesięcioleci utrzymywały się na podobnym poziomie. Wystąpienie ekstremalnych zjawisk gwałtownie je pogorszyło, co przyczyniło się do intensywnego rozwoju inwazyjnego glonu i jego toksycznego zakwit. Raport końcowy z 31 marca 2023 roku stanowi uzupełnienie raportu wstępnego, to druga część opracowania naukowego Zespołu ds. sytuacji powstałej na rzece Odrze. Dokument zawiera kluczowe ustalenia ekspertów związane z rozwojem „złotej algi”. Zgodnie z analizami naukowymi w raporcie stwierdzono, że istotnym elementem intensywnego rozwoju „złotej algi”, jest dostępność biogenów występujących w wodzie. Badania naukowe wykazały, że występowanie związków azotu i fosforu sprzyja gwałtownemu namnażaniu inwazyjnego glonu. Do znaczących źródeł biogenów należą ścieki komunalne.

Resort klimatu i środowiska od momentu zidentyfikowania obecności inwazyjnego glonu w drugiej co do wielkości rzece w Polsce, prowadzi intensywne i wielokierunkowe prace analityczne i badawcze. Na ich podstawie opracowuje wskazania konkretnych działań dla zmniejszenia ryzyka ponownego toksycznego zakwit „złotej algi”. Ze względu na charakterystykę glonu i obecny stan wiedzy naukowej, nie można całkowicie wyeliminować „złotej algi” ze środowiska ani wykluczyć ponownego masowego zakwit glonu.

Z dotychczasowych analiz resortu klimatu i środowiska związanych z zagrożeniem toksycznymi zakwitami „złotej algi” wynika, że konieczne jest przyjęcie długofalowej strategii, związanej z przeciwdziałaniem zagrożeniom środowiskowym wynikającym z nasilających się ekstremalnych zjawisk pogodowych. Kluczowym elementem dla zwiększenia ochrony zasobów wodnych w tym kontekście jest stworzenie programu ograniczania ładunków zanieczyszczeń dla poszczególnych zlewni w dorzeczu Odry.

Jako najistotniejsza, rekomendowana jest zmiana w zapisach pozwoleń wodno-prawnych w zakresie dopuszczalnych stężeń substancji zanieczyszczających, które mogą być wprowadzane do wód lub do ziemi, w szczególności biogenów oraz chlorków i siarczanów. Wniosek jest wynikiem dotychczasowych ustaleń, wynikających bezpośrednio z prac naukowych i badawczych Zespołu ds. sytuacji powstałej na rzece Odrze, z uwzględnieniem wniosków z działań terenowych prowadzonych pod nadzorem Instytutu Ochrony Środowiska - Państwowego Instytutu Badawczego. Wszelkie działania prewencyjne, polegające na minimalizacji ryzyka zakwitów inwazyjnego glonu, będą korzystniejsze, skuteczniejsze i mniej kosztowne – dla środowiska przyrodniczego, społeczeństwa i gospodarki niż usuwanie skutków toksycznych zakwitów, prowadzących do masowych śnięć ryb i degradacji ekosystemów.

#### **4.4.7. Jakość wód podziemnych - Państwowy Monitoring Środowiska**

Aktualna kompleksowa ocena stanu jednolitych części wód podziemnych (JCWPd) na terenie kraju, wykonana została przez Państwowy Instytut Geologiczny - Państwowy Instytut Badawczy (PIG-PIB), według stanu za 2022 rok.

Przeprowadzona ocena wykazała na DOBRY stan chemiczny i ilościowy wszystkich JCWPd w obrębie których położony jest powiat gryfiński.

Ocena stanu jednolitych części wód podziemnych opiera się na wykonaniu dziewięciu testów klasyfikacyjnych ukierunkowanych na potrzeby różnych odbiorców wód podziemnych tzw. receptorów (chronione ekosystemy lądowe zależne od wód podziemnych, wody powierzchniowe, wody przeznaczone do spożycia). Końcowa ocena stanu JCWPd jest rezultatem agregacji wyników wszystkich testów klasyfikacyjnych. Warunkiem koniecznym do stwierdzenia dobrego stanu w badanej JCWPd jest pozytywny wynik oceny stanu wszystkich testów.

W poniższej tabeli przedstawiono zestawienie wyników monitoringu stanu chemicznego i ilościowego JCWPd, w obrębie których położony jest powiat gryfiński.

**Tabela 32. Aktualny stan chemiczny i ilościowy JCWPd,  
w obrębie których położony jest powiat gryfiński**

JCWPd	Stan chemiczny	Stan ilościowy
JCWPd nr 4	DOBRY	DOBRY
JCWPd nr 23	DOBRY	DOBRY
JCWPd nr 24	DOBRY	DOBRY

Źródło: GIOŚ

Na terenie powiatu gryfińskiego znajduje się 16 punktów badawczych jakości wód podziemnych wyznaczonych w ramach systemu monitoringu krajowego. Zgodnie z badaniami przeprowadzonymi w 2022 r. w 8 punktach odnotowano wody podziemne zadowalającej jakości (III klasa), w 7 punktach dobrej jakości (II klasa) oraz w 1 punkcie złej jakości (V klasa).

Jakość wód podziemnych oceniana jest w systemie pięciu następujących klas:

- klasa I – wody podziemne w tej klasie charakteryzują się bardzo dobrą jakością: wartości wskaźników jakości wody są kształtowane jedynie w efekcie naturalnych procesów zachodzących w warstwie wodonośnej.
- klasa II – wody podziemne w tej klasie można określić jako wody o dobrej jakości: wartości wskaźników jakości wody nie wskazują na oddziaływania antropogeniczne lub wskazują na bardzo słabe oddziaływania.
- klasa III – wody podziemne w danej klasie określić można jako wody o zadowalającej jakości: wartości wskaźników jakości wody są podwyższone w wyniku naturalnych procesów lub słabego oddziaływania antropogenicznego.
- klasa IV – wody podziemne tej klasy scharakteryzować można jako wody o niezadowalającej jakości: wartości wskaźników jakości wody są podwyższone w wyniku naturalnych procesów oraz wyraźnego oddziaływania antropogenicznego.
- klasa V – wody podziemne danej klasy można określać jako wody o złej jakości: wartości wskaźników jakości wody potwierdzają oddziaływania antropogeniczne.

Zestawienie wyników badań jakości wód podziemnych przeprowadzonych w 2022 r. w punktach pomiarowych zlokalizowanych na terenie powiatu gryfińskiego przedstawiono w poniższej tabeli.

**Tabela 33. Wyniki badań jakości wód podziemnych przeprowadzonych w punktach  
monitoringowych zlokalizowanych na terenie powiatu gryfińskiego (2022 r.)**

Nr JCWPd	Nr punktu pomiarowego	Lokalizacja punktu (miejscowość)	Przedział ujętej warstwy wodonośnej [m p.p.t.]	Stratygrafia	Użytkowanie terenu	Klasa jakości (2022 r.)
4	1158	Krzypnica	16,00-28,00	czwartorzęd	łąki i pastwiska	III
4	1979	Daleszewo	12,70-16,70	czwartorzęd	łąki i pastwiska	III
4	2130	Gryfino	15,30-19,30	czwartorzęd	zabudowa miejska luźna	II

Nr JCWPd	Nr punktu pomiarowego	Lokalizacja punktu (miejscowość)	Przedział ujętej warstwy wodonosnej [m p.p.t.]	Stratygrafia	Użytkowanie terenu	Klasa jakości (2022 r.)
23	788	Swobnica	22,00-31,00	czwartorzęd	lasy	II
23	790	Swobnica	146,00-150,00	czwartorzęd	lasy	III
23	859	Gądno	37,00-45,00	czwartorzęd	grunty orne	II
23	787	Borzym	67,00-72,00	czwartorzęd	roślinność drzewiasta i krzewiasta	III
23	1305	Ognica	4,80-6,80	czwartorzęd	zabudowa miejska luźna	V
23	2020	Bielinek	14,50-19,50	czwartorzęd	zabudowa wiejska	II
23	1306	Gozdowice	36,00-40,00	czwartorzęd	zabudowa wiejska	II
23	2153	Czelin	32,50-37,50	czwartorzęd	zabudowa wiejska	II
23	2157	Widuchowa	13,40-19,40	czwartorzęd	roślinność drzewiasta i krzewiasta	III
23	2129	Bielinek	4,80-6,80	czwartorzęd	uprawy trwałe	III
23	2080	Gryfino	16,50-19,00	czwartorzęd	lasy	III
23	2275	Osinów Dolny	12,00-14,00	czwartorzęd	zabudowa wiejska	III
24	2529	Dobropole Gryfińskie	37,00-43,00	czwartorzęd	grunty orne	II

*Źródło: opracowanie własne na podstawie danych GIOŚ*

#### **4.4.8. Analiza SWOT oraz zagadnienia horyzontalne dla obszaru interwencji gospodarowanie wodami**

Analizę SWOT oraz zagadnienia horyzontalne dla obszaru interwencji gospodarowanie wodami przedstawiono w kolejnych tabelach.

**Tabela 34. Analiza SWOT dla obszaru interwencji gospodarowanie wodami**

Mocne strony	Słabe strony
<ul style="list-style-type: none"> <li>Rozwinięta sieć hydrograficzna powiatu.</li> <li>Dobry stan wód podziemnych wszystkich JCWPd, w obrębie których położony jest powiat.</li> </ul>	<ul style="list-style-type: none"> <li>Silny stopień wynikowego zagrożenia powiatu suszą, w tym ekstremalne zagrożenie suszą rolniczą i atmosferyczną.</li> <li>Wyznaczenie na terenie powiatu obszarów szczególnego zagrożenia powodzią.</li> <li>Zły stan wszystkich monitorowanych jednolitych części wód powierzchniowych (JCWP) znajdujących się na terenie powiatu.</li> </ul>
Szanse	Zagrożenia
<ul style="list-style-type: none"> <li>Wyznaczenie jako OSN całego regionu wodnego Dolnej Odry.</li> <li>Przyjęcie „Programu działań mających na celu zmniejszenie zanieczyszczenia wód azotanami pochodzącymi ze źródeł rolniczych”.</li> <li>Wzrost świadomości ekologicznej w zakresie oszczędzania wody oraz zapobiegania jej zanieczyszczeniu.</li> <li>Sanitacja obszarów wiejskich.</li> </ul>	<ul style="list-style-type: none"> <li>Ekstremalne zjawiska pogodowe podnoszące poziom zagrożenia powodzią i podtopieniami (burze, nawalne deszcze) oraz suszą (upały).</li> <li>Niska gęstość zaludnienia obszarów wiejskich często uniemożliwia budowę zbiorczych systemów kanalizacyjnych.</li> <li>Dopływ zanieczyszczeń spoza obszaru powiatu.</li> <li>Nieszczelne zbiorniki bezodpływowe.</li> <li>Nielegalne zrzuty ścieków.</li> </ul>

*Źródło: opracowanie własne*

**Tabela 35. Zagadnienia horyzontalne dla obszaru interwencji gospodarowanie wodami**

Adaptacja do zmian klimatu	<ul style="list-style-type: none"> <li>• Zwiększanie retencji przydomowej i na terenach zurbanizowanych.</li> <li>• Odtwarzanie naturalnych możliwości retencyjnych zlewni (retencja korytowa).</li> <li>• Budowa/rozbudowa systemów melioracyjnych nawadniająco-odwadniających.</li> <li>• Budowa/rozbudowa systemów kanalizacji deszczowej.</li> </ul>
Nadzwyczajne zagrożenia środowiska	<ul style="list-style-type: none"> <li>• Pogodowe zjawiska ekstremalne (powodzie, podtopienia, susze).</li> <li>• Awarie infrastruktury kanalizacyjnej.</li> <li>• Nielegalne zrzuty ścieków.</li> </ul>
Działania edukacyjne	<ul style="list-style-type: none"> <li>• Prowadzenie działań edukacyjno-informacyjnych z zakresu oszczędzania wody i zapobiegania jej zanieczyszczeniu.</li> <li>• Edukacja i szkolenia rolników z zakresu realizacji „Programu działań mających na celu zmniejszenie zanieczyszczenia wód azotanami pochodzącymi ze źródeł rolniczych oraz zapobieganie dalszemu zanieczyszczeniu”.</li> </ul>
Monitoring środowiska	<ul style="list-style-type: none"> <li>• Państwowy Monitoring Środowiska (wód powierzchniowych i podziemnych).</li> <li>• Działalność kontrolna WIOŚ i PGW Wody Polskie.</li> </ul>

*Źródło: opracowanie własne*

## 4.5. Gospodarka wodno-ściekowa

### 4.5.1. Zbiorowe zaopatrzenie w wodę

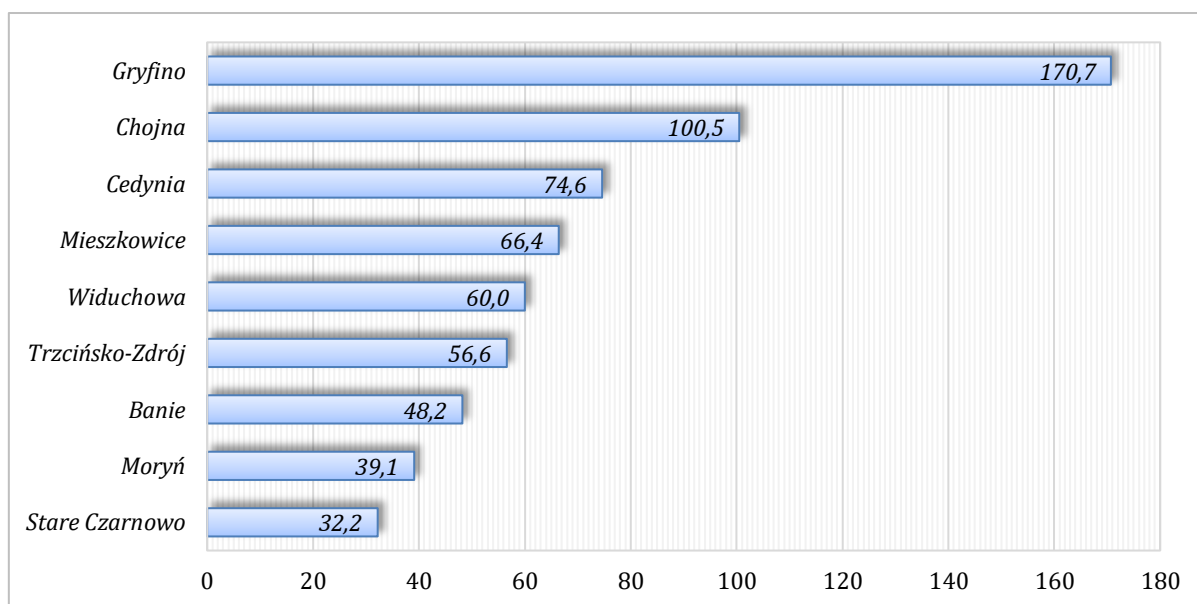
Łączna długość czynnej sieci wodociągowej na terenie powiatu gryfińskiego wynosi 648,3 km, natomiast liczba przyłączy wodociągowych do budynków mieszkalnych 11 415 szt. (dane GUS stan na dzień 31.12.2023 r.). Stopień zwodociągowania powiatu gryfińskiego jest wysoki i wynosi 94,2 %. Jest to jednak wartość niższa niż średnia dla województwa zachodniopomorskiego, która wynosi 96,3 %.

W kolejnej tabeli oraz na wykresach przedstawiono szczegółowe dane dotyczące infrastruktury wodociągowej na terenie powiatu w podziale na poszczególne gminy.

**Tabela 36. Długość sieci wodociągowej, liczba przyłączy oraz stopień zwodociągowania powiatu gryfińskiego (stan na 31.12.2023 r.)**

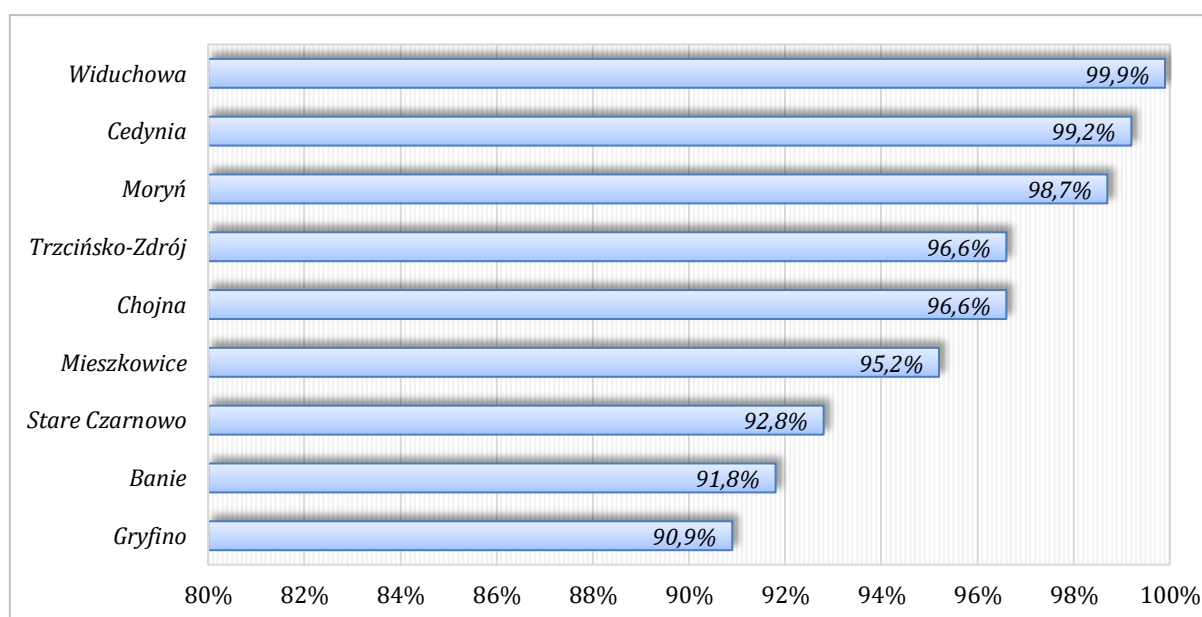
Gmina	Długość czynnej sieci wodociągowej [km]	Liczba przyłączy wodociągowych do budynków mieszkalnych [szt.]	Stopień zwodociągowania
Gryfino	170,7	3 313	90,9%
Chojna	100,5	1 758	96,6%
Cedynia	74,6	746	99,2%
Mieszkowice	66,4	1 232	95,2%
Widuchowa	60,0	1 159	99,9%
Trzcińsko-Zdrój	56,6	1 061	96,6%
Banie	48,2	769	91,8%
Moryń	39,1	799	98,7%
Stare Czarnowo	32,2	578	92,8%
<b>ŁĄCZNIE POWIAT</b>	<b>648,3</b>	<b>11 415</b>	<b>94,2%</b>

*Źródło: opracowanie własne na podstawie danych GUS*



**Wykres 15. Długość sieci wodociągowej na obszarze poszczególnych gmin powiatu gryfińskiego (stan na 31.12.2023 r.) [km]**

Źródło: opracowanie własne na podstawie danych GUS



**Wykres 16. Stopień zwodociągowania poszczególnych gmin powiatu gryfińskiego (stan na 31.12.2023 r.)**

Źródło: opracowanie własne na podstawie danych GUS

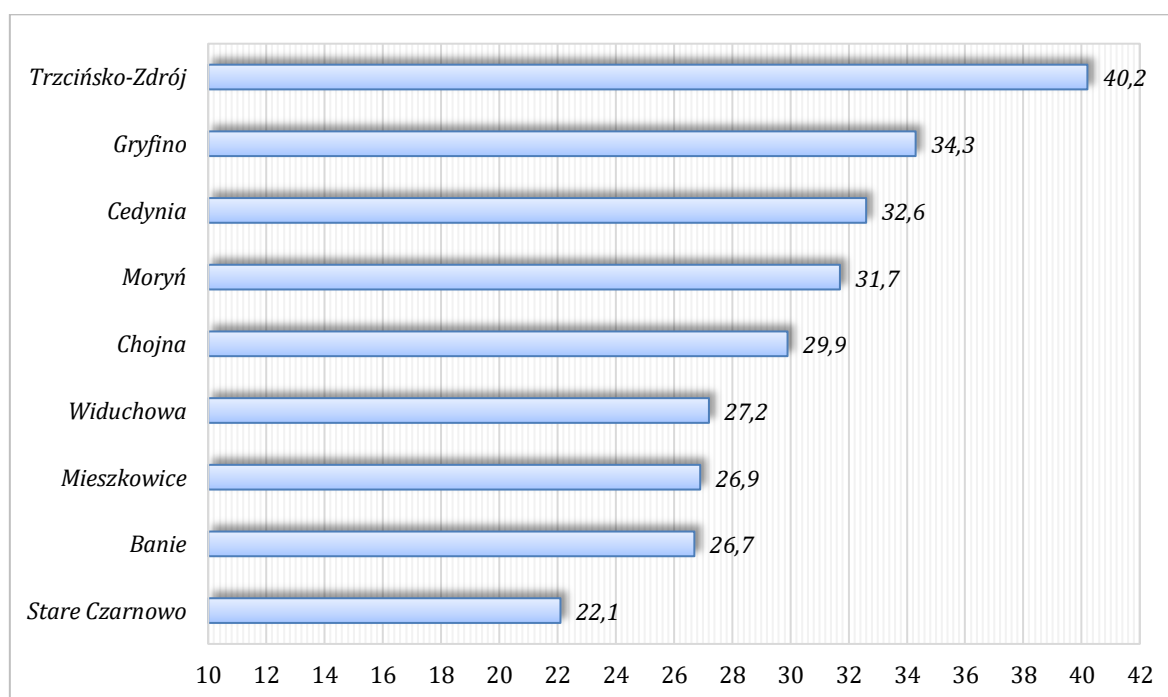
Łączny pobór wód podziemnych w 2023 roku na terenie powiatu gryfińskiego w celu eksploatacji sieci wodociągowej wyniósł 4 085,3 tys. m<sup>3</sup>. Straty wody podczas procesu zbiorowego zaopatrywania odbiorców na terenie powiatu wyniosły 719,7 tys. m<sup>3</sup>, co stanowi 17,6% poboru. Łączne zużycie wody z sieci wodociągowej na terenie powiatu w 2023 r. wyniosło 2 955,5 tys. m<sup>3</sup>, w tym przez gospodarstwa domowe 2 431,6 tys. m<sup>3</sup>. Wskaźnik zużycia wody wodociągowej w gospodarstwach domowych w przeliczeniu na 1 korzystającego mieszkańca dla powiatu gryfińskiego w 2023 r. wg danych GUS wyniósł 31,5 m<sup>3</sup> (średnia dla województwa zachodniopomorskiego wyniosła 34,5 m<sup>3</sup>; powiatem o najwyższym wskaźniku zużycia wody w przeliczeniu na 1 mieszkańca jest powiat koszaliński – 43,9 m<sup>3</sup>, natomiast o najniższym powiat białogardzki – 26,2 m<sup>3</sup>).

W kolejnej tabeli oraz na wykresie przedstawiono szczegółowe dane dotyczące zużycia wody wodociągowej na terenie powiatu gryfińskiego w podziale na poszczególne gminy.

**Tabela 37. Zużycie wody z sieci wodociągowej na terenie powiatu gryfińskiego w 2023 r.**

Gmina	Zużycie wody z sieci wodociągowej [tys. m <sup>3</sup> ]			Zużycie wody w gosp. domowych w przeliczeniu na 1 korzystającego mieszkańca [m <sup>3</sup> ]
	Gosp. domowe	Pozostali odbiorcy	SUMA	
Trzczańsko-Zdrój	194,3	1,7	196,0	40,2
Gryfino	1 037,2	294,1	1 331,3	34,3
Cedynia	129,6	36,4	166,0	32,6
Moryń	130,6	18,0	148,6	31,7
Chojna	392,8	67,8	460,6	29,9
Widuchowa	136,3	8,0	144,3	27,2
Mieszkowice	175,7	52,3	228,0	26,9
Banie	153,8	29,6	183,4	26,7
Stare Czarnowo	81,3	16,0	97,3	22,1
<b>ŁĄCZNIE POWIAT</b>	<b>2 431,6</b>	<b>523,9</b>	<b>2 955,5</b>	<b>31,5</b>
<b>UDZIAŁ</b>	<b>82,3%</b>	<b>17,7%</b>	<b>100,0%</b>	<b>-</b>

Źródło: opracowanie własne na podstawie danych GUS



**Wykres 17. Wielkość zużycia wody wodociągowej w gospodarstwach domowych w przeliczeniu na 1 mieszkańca w 2023 r. w poszczególnych gminach powiatu gryfińskiego [m<sup>3</sup>]**

Źródło: opracowanie własne na podstawie danych GUS

System zbiorowego zaopatrzenia w wodę na terenie powiatu gryfińskiego ulega systematycznemu rozwojowi o czym świadczy przede wszystkim przyrost długości sieci wodociągowej oraz liczby przyłączy wodociągowych. Dane w niniejszym zakresie przedstawiono w kolejnej tabeli.



**Tabela 38. Rozwój zbiorowego systemu zaopatrzenia w wodę na terenie powiatu w latach 2019-2023**

Rok	Długość sieci wodociągowej [km]	Liczba przyłączy wodociągowych do bud. mieszkalnych [szt.]
2019	633,9	10 753
2020	635,4	10 918
2021	641,9	11 096
2022	644,2	11 261
2023	648,3	11 415
Zmiana 2019-2023	+14,4	+662
	+2,3%	+6,2%

*Źródło: opracowanie własne na podstawie danych GUS*

#### 4.5.2. Jakość wody przeznaczonej do spożycia

Nadzór nad jakością wody przeznaczonej do spożycia realizowany przez PSSE w Gryfinie obejmuje 93 wodociągi, w tym 89 wodociągów stanowiących zbiorowe zaopatrzenie oraz 4 inne podmioty zaopatrujące w wodę.

Nadzór nad jakością wody obejmuje badania prowadzone w ramach nadzoru sanitarnego przez PSSE oraz badania w ramach sprawowanej kontroli wewnętrznej przez przedsiębiorstwa wodociągowo-kanalizacyjne.

W 2023 r. w zakresie jakości wody skontrolowano wszystkie wodociągi stanowiące źródło zbiorowego zaopatrzenia ludności. W związku ze stwierdzonymi nieprawidłowościami wydano 8 decyzji stwierdzających brak przydatności wody do spożycia, dotyczyły one wodociągów: Rynica (gm. Widuchowa), Babin (gm. Trzcińsko-Zdrój), Moryń (gm. Moryń), Skotniki (gm. Banie), Stołeczna (2 decyzje) (gm. Trzcińsko-Zdrój), Widuchowa (2 decyzje) (gm. Widuchowa). Wszystkie powyższe decyzje zostały wykonane w 2023 roku.

W 2023 roku skontrolowano 80 z 89 nadzorowanych wodociągów w zakresie stanu sanitarno-technicznego. W związku ze stwierdzonymi nieprawidłowościami wydano 23 decyzje merytoryczne na stan techniczny wodociągów: Wysoka Gryfińska, Gryfino-Pomorska, Binowo, Ognica, Widuchowa, Rynica, Chojna-Barwicka, Czarnówko, Piaseczno, Chlebowo, Żelisławiec, Babin, Witnica, Mirowo, Kunowo, Czartoryja, Chełm Górny, Tywica, Orzechów, Stołeczna, Dobropole, Kępa Troszyńska oraz Borzym. Wykonane zostały decyzje dotyczące wodociągów Chojna-Barwicka oraz Borzym.

#### 4.5.3. Zbiorowe odprowadzanie i oczyszczanie ścieków

Łączna długość czynnej sieci kanalizacji sanitarnej na terenie powiatu gryfińskiego wynosi 423,5 km, natomiast liczba przyłączy kanalizacyjnych do budynków mieszkalnych 6 516 szt. (dane GUS stan na 31.12.2023 r.). Stopień skanalizowania powiatu gryfińskiego wynosi 67,3% (stan na 31.12.2023 r.) i jest to wartość znacznie niższa niż średnia dla województwa zachodnio-pomorskiego, która wynosi 81,3%. Pod kątem stopnia skanalizowania powiat gryfiński zajmuje dopiero 20 miejsce w województwie (jedynie przed powiatem sławieńskim 67,2%; natomiast najwyższym stopniem skanalizowania spośród powiatów ziemskich charakteryzuje się powiat kołobrzeski – 93,5%). Łączna ilość ścieków bytowych odprowadzonych siecią kanalizacyjną na terenie powiatu gryfińskiego w 2023 r. wyniosła 1 878 500 m<sup>3</sup> (5 146,6 m<sup>3</sup>/dobę).

W kolejnych tabelach oraz na wykresach przedstawiono dane dotyczące systemu zbiorowego odprowadzania ścieków na terenie powiatu w podziale na poszczególne gminy.

**Tabela 39. Długość sieci kanalizacji sanitarnej, liczba przyłączy oraz stopień skanalizowania powiatu gryfińskiego (stan na 31.12.2023 r.)**

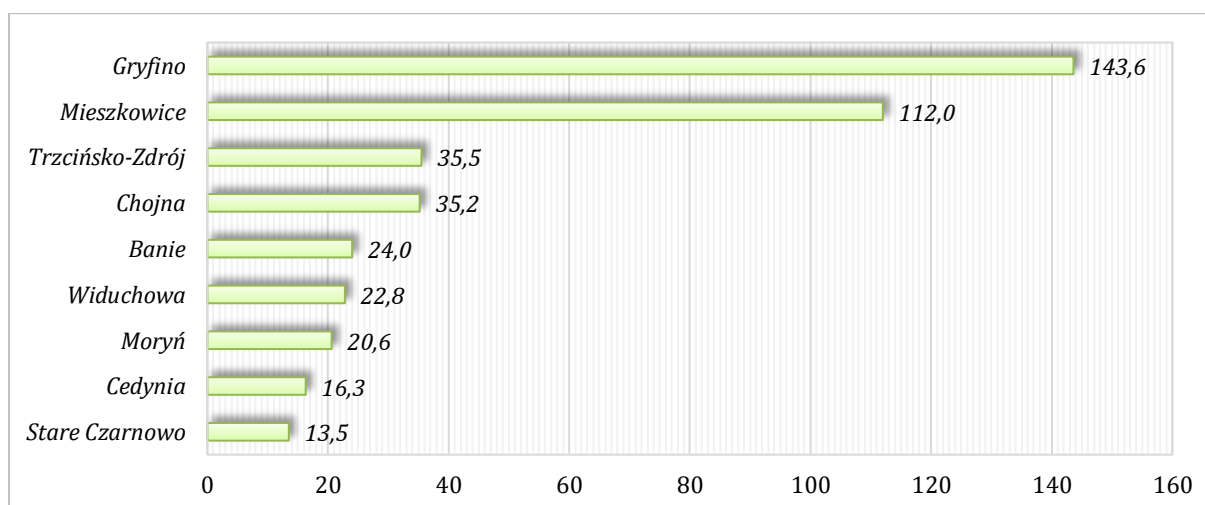
Gmina	Długość czynnej sieci kanalizacji sanitarnej [km]	Liczba przyłączy kanalizacyjnych do budynków mieszkalnych [szt.]	Stopień skanalizowania
Gryfino	143,6	2 655	82,8%
Mieszkowice	112,0	1 159	78,7%
Stare Czarnowo	13,5	282	72,5%
Trzcińsko-Zdrój	35,5	521	65,2%
Chojna	35,2	680	59,6%
Moryń	20,6	406	58,8%
Banie	24,0	226	44,5%
Cedynia	16,3	238	38,6%
Widuchowa	22,8	349	33,3%
<b>ŁĄCZNIEM POWIAT</b>	<b>423,5</b>	<b>6 516</b>	<b>67,3%</b>

Źródło: opracowanie własne na podstawie danych GUS

**Tabela 40. Ilość ścieków bytowych odprowadzonych siecią kanalizacyjną na terenie powiatu gryfińskiego w 2023 r.**

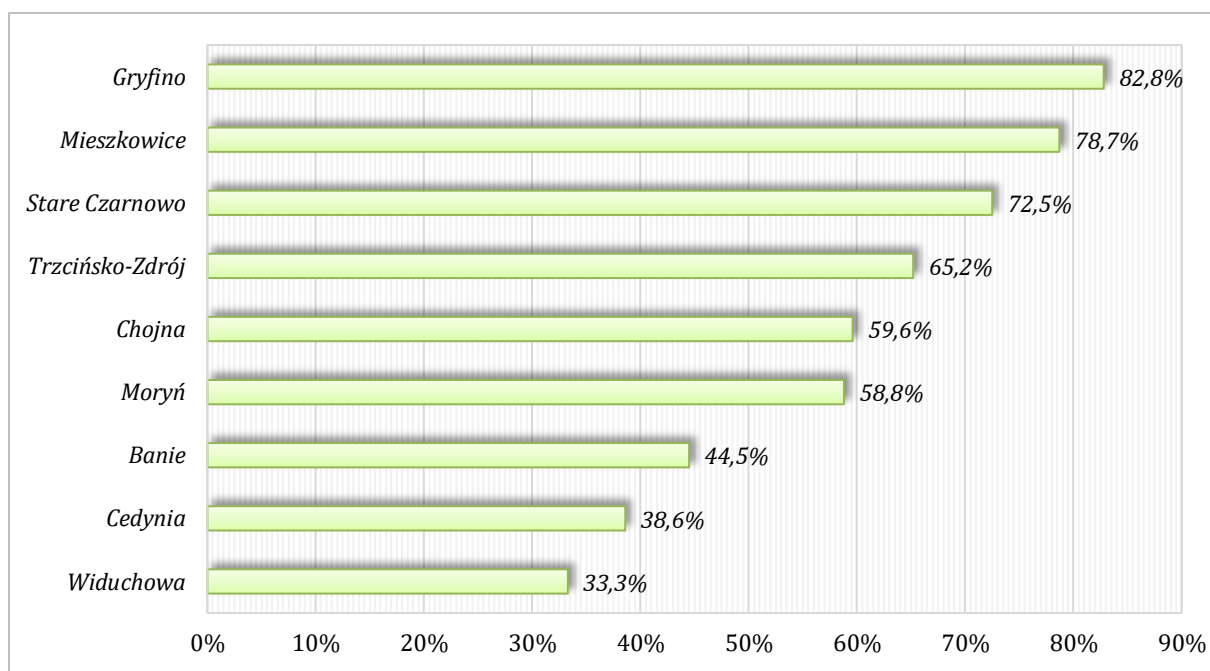
Gmina	Ilość ścieków bytowych odprowadzonych siecią kanalizacyjną	
	m <sup>3</sup> /rok	m <sup>3</sup> /dobę
Gryfino	902,8	2 473,4
Mieszkowice	251,3	688,5
Chojna	240,5	658,9
Trzcińsko-Zdrój	126,0	345,2
Stare Czarnowo	90,1	246,8
Cedynia	88,7	243,0
Moryń	77,5	212,3
Banie	53,6	146,8
Widuchowa	48,0	131,5
<b>ŁĄCZNIEM POWIAT</b>	<b>1 878,5</b>	<b>5 146,6</b>

Źródło: opracowanie własne na podstawie danych GUS



**Wykres 18. Długość czynnej sieci kanalizacji sanitarnej na terenie poszczególnych gmin powiatu gryfińskiego (stan na 31.12.2023 r.) [km]**

Źródło: opracowanie własne na podstawie danych GUS



**Wykres 19. Stopień skanalizowania poszczególnych gmin powiatu gryfińskiego (stan na 31.12.2023 r.)**

Źródło: opracowanie własne na podstawie danych GUS

System zbiorowego odprowadzania ścieków na terenie powiatu gryfińskiego ulega systematycznemu rozwojowi o czym świadczy przede wszystkim przyrost długości czynnej sieci kanalizacji sanitarnej, liczby przyłączy kanalizacyjnych czy ilości odprowadzonych ścieków bytowych. Dane w niniejszym zakresie przedstawiono w kolejnej tabeli.

**Tabela 41. Rozwój zbiorczego systemu kanalizacyjnego na terenie powiatu w latach 2019-2023**

Rok	Długość sieci kanalizacyjnej [km]	Liczba przyłączy kanalizacyjnych do bud. mieszkalnych [szt.]	Ilość ścieków odprowadzonych siecią kanalizacyjną [tys. m <sup>3</sup> ]
2019	401,3	6 065	1 819,4
2020	402,4	6 166	1 813,7
2021	417,5	6 310	1 897,8
2022	418,4	6 392	1 855,1
2023	423,5	6 516	1 878,5
Zmiana 2019-2023	+22,2	+451	+59,1
	+5,5%	+7,4%	+3,2%

Źródło: opracowanie własne na podstawie danych GUS

Zgodnie z danymi przekazanymi przez Wojewódzki Inspektorat Ochrony Środowiska w Szczecinie na terenie powiatu gryfińskiego funkcjonuje 25 komunalnych oczyszczalni ścieków o łącznej wielkości 107 606 RLM (4 656,4 tys. m<sup>3</sup>/rok) (stan na dzień 31.12.2023 r.).

Wykaz komunalnych oczyszczalni ścieków na terenie powiatu gryfińskiego przedstawiono w kolejnej tabeli (oczyszczalnie uszeregowano od największej do najmniejszej).

**PROGRAM OCHRONY ŚRODOWISKA DLA POWIATU GRYFIŃSKIEGO NA LATA 2025-2028  
Z PERSPEKTYWĄ DO ROKU 2030**

**Tabela 42. Wykaz komunalnych oczyszczalni ścieków na terenie powiatu gryfińskiego (stan na 31.12.2023 r.)**

Lokalizacja		Właściciel	Eksploatujący	Rodzaj	RLM	Dopuszczalna roczna ilość oczyszczanych ścieków [m <sup>3</sup> ]	Odbiornik ścieków
Miejscowość	Gmina						
Gryfino	Gryfino	Gmina Gryfino	Przedsiębiorstwo Usług Komunalnych Sp. z o.o. w Gryfinie ul. Szczecińska 5, 74-100 Gryfino	komunalna	56 450	1 825 000	Kanał Gryfino – Warsztaty
Chojna	Chojna	Gmina Chojna	Przedsiębiorstwo Usług Komunalnych Sp. z o.o. ul. Słowiańska 1, 74-500 Chojna	komunalna	14 516	832 200	rzeka Rurzyca
Mieszkowice	Mieszkowice	Gmina Mieszkowice	Zakład Usług Komunalnych Sp. z o.o., ul. Polna 2, 74-505 Mieszkowice	komunalna	8 000	657 000	rzeka Kurzyca
Banie	Banie	Gmina Banie	Wodociągi Zachodniopomorskie Sp. z o.o. ul. I Brygady Legionów 8-10, 72-100 Goleniów	komunalna	4 632	173 740	rzeka Tywa
Cedynia	Cedynia	Gmina Cedynia	Zakład Gospodarki Komunalnej i Mieszkaniowej, ul. Obrońców Stalingradu, 74-520 Cedynia	komunalna	4 100	164 615	Kanał Osinowski
Widuchowa	Widuchowa	Gmina Widuchowa	Zakład Gospodarki Komunalnej ul. Żeromskiego 9, 74-120 Widuchowa	komunalna	3 220	113 333	rzeka Odra
Trzcianko-Zdrój	Trzcianko-Zdrój	Gmina Trzcianko Zdrój	Gmina Trzcianko-Zdrój, ul. Rynek 15, 74-510 Trzcianko-Zdrój	komunalna	3 101	160 600	rzeka Rurzyca
Moryń	Moryń	Gmina Moryń	Zakład Gospodarki Komunalnej i Mieszkaniowej w Moryniu ul. Wąska 2a, 74-503 Moryń	komunalna	2 917	164 250	rzeka Słubia
Witnica	Moryń	Wodociągi Zachodniopomorskie Sp. z o.o. ul. I Brygady Legionów 8-10, 72-100 Goleniów		komunalna	1 881	54 750	rów melioracyjny
Kołbacz	Stare Czarnowo	Gmina Stare Czarnowo	Przedsiębiorstwo Usług Wodnych i Sanitarnych Sp. z o.o. ul. 700-lecia 14/2, 72-200 Nowogard	komunalna	1 150	40 150	ziemia - rów melioracyjny (dz. nr 9/19 obręb Kołbacz)
Lubanowo	Banie	Gmina Banie	Gmina Banie, ul. Skośna 6, 74-110 Banie	komunalna	1 100	70 308	b.d.
Stare Czarnowo	Stare Czarnowo	Gmina Stare Czarnowo	Przedsiębiorstwo Usług Wodnych i Sanitarnych Sp. z o.o. ul. 700-lecia 14/2, 72-200 Nowogard	komunalna	1 000	36 500	rów melioracyjny (dz. nr 376 obręb 0009 Stare Czarnowo)

*PROGRAM OCHRONY ŚRODOWISKA DLA POWIATU GRYFIŃSKIEGO NA LATA 2025-2028  
Z PERSPEKTYWĄ DO ROKU 2030*

Lokalizacja		Właściciel	Eksploatujący	Rodzaj	RLM	Dopuszczalna roczna ilość oczyszczanych ścieków [m <sup>3</sup> ]	Odbiornik ścieków
Miejscowość	Gmina						
Steklino	Gryfino	Gmina Gryfino	Przedsiębiorstwo Usług Komunalnych Sp. z o.o. w Gryfinie ul. Szczecińska 5, 74-100 Gryfino	komunalna	994	83 950	Kanał Babinek-Tywa
Gardno	Gryfino	Gmina Gryfino	Przedsiębiorstwo Usług Komunalnych Sp. z o.o. w Gryfinie ul. Szczecińska 5, 74-100 Gryfino	komunalna	797	56 575	Kanał Gardno
Stołeczna	Trzczińsko-Zdrój	Spółdzielnia Mieszkaniowa Cegielka w Stołecznej, 74-225 Trzczińsko-Zdrój		komunalna	650	35 770	do ziemi
Kartno-Żeliszawiec	Stare Czarnowo	Gmina Stare Czarnowo	Przedsiębiorstwo Usług Wodnych i Sanitarnych Sp. z o.o. ul. 700-lecia 14/2, 72-200 Nowogard	komunalna	526	43 800	ziemia - rów (dz. nr 1 obręb Kartno)
Babinek	Banie	Gmina Banie	Gmina Banie	komunalna	500	22 813	rów melioracyjny
Sobiemysł	Gryfino	Gmina Gryfino	Przedsiębiorstwo Usług Komunalnych Sp. z o.o. w Gryfinie ul. Szczecińska 5, 74-100 Gryfino	komunalna	381	29 200	do ziemi
Krzymów	Chojna	Gmina Chojna	Wodociągi Zachodniopomorskie Sp. z o.o. ul. I Brygady Legionów 8-10, 72-100 Goleniów	komunalna	359	30 295	do ziemi
Dębina	Stare Czarnowo	Gmina Stare Czarnowo	Przedsiębiorstwo Usług Wodnych i Sanitarnych Sp. z o.o. ul. 700-lecia 14/2, 72-200 Nowogard	komunalna	330	15 330	ziemia - rów melioracyjny (dz. nr 18 obręb Dębina)
Glinna	Stare Czarnowo	Gmina Stare Czarnowo	Przedsiębiorstwo Usług Wodnych i Sanitarnych Sp. z o.o. ul. 700-lecia 14/2, 72-200 Nowogard	komunalna	308	10 220	ziemia - rów (dz. nr 290 obręb Glinna)
Stare Brynki	Gryfino	Gmina Gryfino	Przedsiębiorstwo Usług Komunalnych Sp. z o.o. w Gryfinie ul. Szczecińska 5, 74-100 Gryfino	komunalna	307	12 000	do ziemi
Czartoryja	Chojna	Wodociągi Zachodniopomorskie Sp. z o.o. ul. I Brygady Legionów 8-10, 72-100 Goleniów		komunalna	152	5 884	rów melioracyjny/ rzeka Mała Kalica
Żelewo	Stare Czarnowo	Gmina Stare Czarnowo	Przedsiębiorstwo Usług Wodnych i Sanitarnych Sp. z o.o. ul. 700-lecia 14/2, 72-200 Nowogard	komunalna	135	10 950	rów melioracyjny (dz. nr 40/12 obręb Żelewo)
Kołowo	Stare Czarnowo	Gmina Stare Czarnowo	Gmina Stare Czarnowo	komunalna	100	7 137	do ziemi

*Źródło: WIOŚ w Szczecinie*



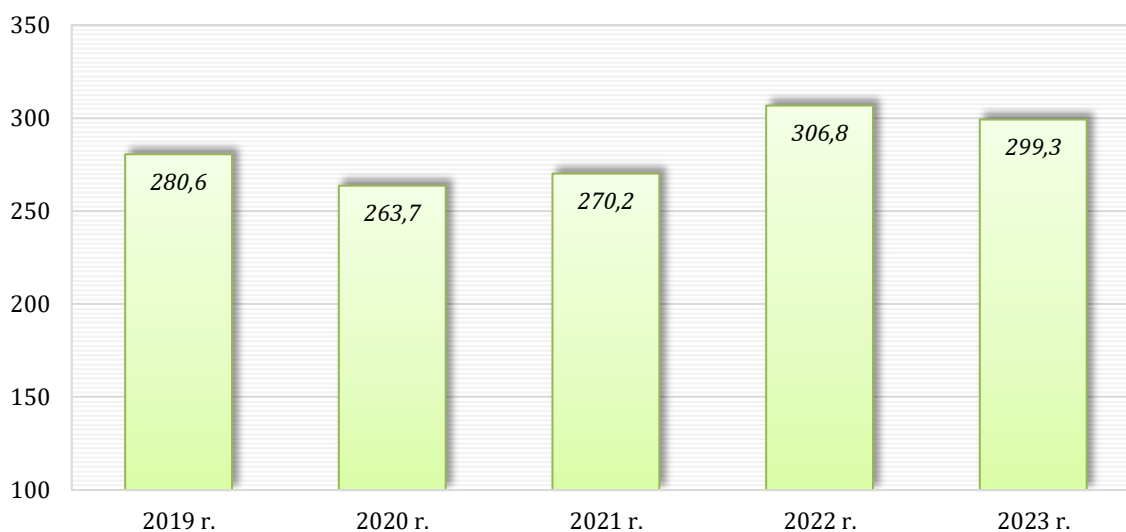
Łączna ilość ścieków oczyszczonych w komunalnych oczyszczalniach ścieków funkcjonujących na terenie powiatu gryfińskiego w 2023 roku wyniosła 2 700 tys. m<sup>3</sup>. Łączny ładunek zanieczyszczeń wprowadzonych do środowiska w ściekach oczyszczonych wyniósł 299,3 Mg (ChZT, BZT5, zawiesina ogólna, azot ogólny, fosfor ogólny).

W kolejnej tabeli oraz na wykresie przedstawiono dane dotyczące funkcjonowania komunalnych oczyszczalni ścieków na terenie powiatu w latach 2019-2023.

**Tabela 43. Funkcjonowanie komunalnych oczyszczalni ścieków na terenie powiatu gryfińskiego w latach 2019-2023**

Parametr	Jedn.	2019 r.	2020 r.	2021 r.	2022 r.	2023 r.
ilość oczyszczonych ścieków	tys. m <sup>3</sup>	2 634	2 391	2 482	2 495	2 700
ładunek zanieczyszczeń w ściekach oczyszczonych - RAZEM	Mg	280,6	263,7	270,2	306,8	299,3
ładunek zanieczyszczeń w ściekach oczyszczonych - BZT5	Mg	48,2	44,9	51,9	72,7	55,3
ładunek zanieczyszczeń w ściekach oczyszczonych - CHZT	Mg	200,7	195,1	204,9	225,4	215,5
ładunek zanieczyszczeń w ściekach oczyszczonych - ZAWIESINA OGÓLNA	Mg	55,2	53,7	50,8	65,9	64,7
ładunek zanieczyszczeń w ściekach oczyszczonych - AZOT OGÓLNY	Mg	23,2	13,9	13,7	14,6	18,0
ładunek zanieczyszczeń w ściekach oczyszczonych - FOSFOR OGÓLNY	Mg	1,5	1,0	0,8	0,9	1,1
ilość wytworzonych osadów ściekowych	Mg	936	897	985	848	1 196

Źródło: opracowanie własne na podstawie danych GUS



**Wykres 20. Ładunek zanieczyszczeń wprowadzonych do środowiska w ściekach oczyszczonych w komunalnych oczyszczalniach ścieków funkcjonujących na terenie powiatu gryfińskiego w latach 2019-2023 [Mg]**

Źródło: opracowanie własne na podstawie danych GUS

#### 4.5.4. Zbiorniki bezodpływowe i przydomowe oczyszczalnie ścieków

Nieskanalizowane obszary powiatu gryfińskiego obsługiwane są przez indywidualne rozwiązania gospodarki ściekowej, tj. przydomowe oczyszczalnie ścieków oraz zbiorniki bezodpływowe. Gospodarka ściekowa oparta o gromadzenie ścieków w zbiornikach bezodpływowych (szambach) polega na regularnym ich opróżnianiu i wywożeniu do punktu zlewnego zlokalizowanego na terenie oczyszczalni ścieków.

Właściciele nieruchomości wyposażonych w zbiorniki bezodpływowe mają obowiązek posiadania umowy na wywóz nieczystości ciekłych i dowodów uiszczania opłat za tę usługę. Posiadane rachunki muszą potwierdzać regularność wywozu szamba, co reguluje ustawa z dnia 13 września 1996 r. o utrzymaniu czystości i porządku w gminach. Jeżeli właściciel nie będzie mógł udowodnić, że wywoził ścieki ze swojej posesji regularnie, wówczas może zostać ukarany mandatem lub grzywną. Obowiązkiem gminy jest natomiast prowadzenie ewidencji zbiorników bezodpływowych oraz przydomowych oczyszczalni ścieków w celu prowadzenia kontroli częstotliwości ich opróżniania.

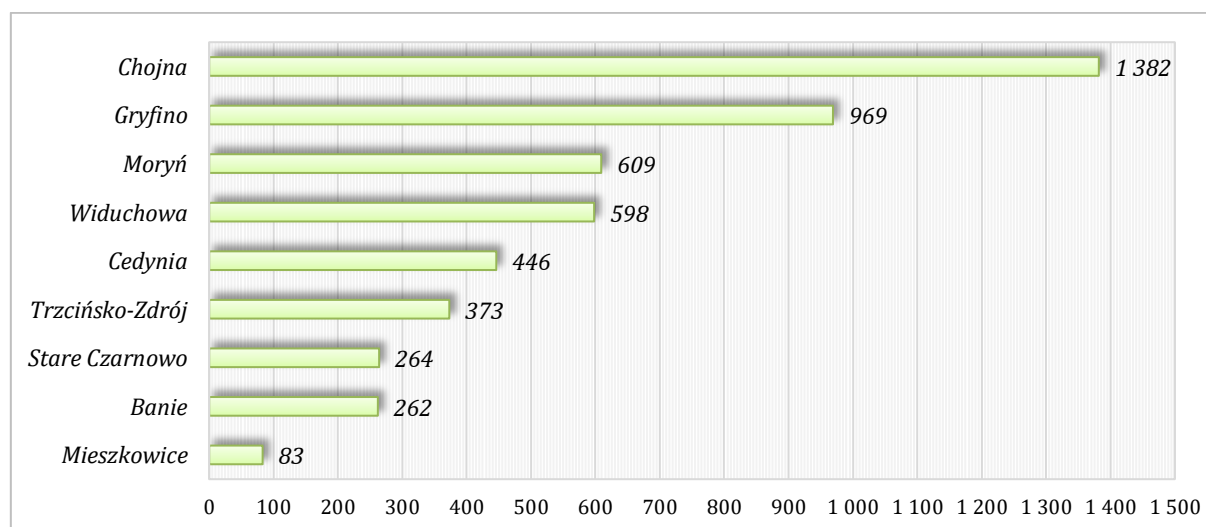
Zgodnie z danymi GUS (stan na dzień 31.12.2023 r.) na terenie powiatu gryfińskiego znajduje się 4 986 szt. zbiorników bezodpływowych oraz 1 095 szt. przydomowych oczyszczalni ścieków. W 2023 r. taborem asenizacyjnym z terenu powiatu odebrano 112 634,3 m<sup>3</sup> nieczystości ciekłych (ścieków bytowych). Jest to bardzo niska wartość (w przeliczeniu ok. 5,5 m<sup>3</sup>/osobę) świadcząca o możliwych nieprawidłowościach przy opróżnianiu zbiorników bezodpływowych lub ich złym stanie technicznym.

W kolejnej tabeli oraz na wykresie przedstawiono dane dotyczące liczby zbiorników bezodpływowych oraz przydomowych oczyszczalni ścieków znajdujących się na terenie powiatu gryfińskiego.

**Tabela 44. Liczba zbiorników bezodpływowych oraz przydomowych oczyszczalni ścieków na terenie powiatu gryfińskiego (stan na 31.12.2023 r.)**

Gmina	Liczba zbiorników bezodpływowych [szt.]	Średnia ilość ścieków bytowych odebrana z 1 zbiornika [m <sup>3</sup> ]	Liczba przydomowych oczyszczalni ścieków [szt.]
Chojna	1 382	16,2	347
Gryfino	969	29,4	294
Moryń	609	19,9	54
Widuchowa	598	36,1	124
Cedynia	446	20,8	118
Trzcińsko-Zdrój	373	6,3	61
Stare Czarnowo	264	33,6	31
Banie	262	20,8	53
Mieszkowice	83	24,1	13
<b>ŁĄCZNIE POWIAT</b>	<b>4 986</b>	<b>22,6</b>	<b>1 095</b>

Źródło: opracowanie własne na podstawie danych GUS



**Wykres 21. Liczba zbiorników bezodpływowych na terenie powiatu (stan na 31.12.2023 r.) [szt.]**

Źródło: opracowanie własne na podstawie danych GUS

#### 4.5.5. Analiza SWOT oraz zagadnienia horyzontalne dla obszaru interwencji gospodarka wodno-ściekowa

Analizę SWOT oraz zagadnienia horyzontalne dla obszaru interwencji gospodarka wodno-ściekowa przedstawiono w kolejnych tabelach.

**Tabela 45. Analiza SWOT dla obszaru interwencji gospodarka wodno-ściekowa**

Mocne strony	Słabe strony
<ul style="list-style-type: none"> <li>Wysoki stopień zwodociągowania powiatu.</li> <li>Systematyczny rozwój i modernizacja infrastruktury wodno-kanalizacyjnej na terenie powiatu.</li> </ul>	<ul style="list-style-type: none"> <li>Niski stopień skanalizowania powiatu (w szczególności obszarów wiejskich).</li> <li>Duża liczba zbiorników bezodpływowych na terenie powiatu stanowiących potencjalne źródło zanieczyszczeń środowiska wodno-gruntowego.</li> </ul>
Szanse	Zagrożenia
<ul style="list-style-type: none"> <li>Możliwość pozyskania dofinansowania ze środków zewnętrznych na realizację inwestycji z zakresu rozbudowy i modernizacji infrastruktury wodno-kanalizacyjnej.</li> <li>Wprowadzanie nowych technologii z zakresu oczyszczania ścieków.</li> <li>Wzrost świadomości ekologicznej społeczeństwa z zakresu właściwego postępowania ze ściekami i oszczędzania wody.</li> <li>Działalność kontrolna WIOŚ i Wód Polskich.</li> </ul>	<ul style="list-style-type: none"> <li>Wysokie koszty inwestycji z zakresu rozwoju i modernizacji infrastruktury wodno-kanalizacyjnej.</li> <li>Zmiany klimatyczne wpływające na wzrost częstotliwości występowania suszy (okresowe niedobory wody, spadek ciśnienia w sieci wodociągowej).</li> <li>Nieszczelne zbiorniki bezodpływowe powodujące zanieczyszczenie wód podziemnych.</li> <li>Nielegalne zrzuty ścieków/niewłaściwe postępowanie ze ściekami.</li> </ul>

*Źródło: opracowanie własne*

**Tabela 46. Zagadnienia horyzontalne dla obszaru interwencji gospodarka wodno-ściekowa**

Adaptacja do zmian klimatu	<ul style="list-style-type: none"> <li>Budowa/rozbudowa zbiorczych systemów wodno-kanalizacyjnych (w tym kanalizacji deszczowej).</li> <li>Prowadzenie działań zmierzających do wzrostu naturalnej zdolności retencyjnej obszarów zurbanizowanych.</li> <li>Stosowanie mechanizmów ekonomicznych w celu regulowania popytu na wodę – np. odpowiednio dobranych opłat za wodę.</li> <li>Wprowadzanie nowych technologii ograniczających pobór i zużycie wody oraz zwiększających efektywność oczyszczania ścieków.</li> <li>Uszczelnianie, remonty i modernizacje infrastruktury wodno-kanalizacyjnej.</li> </ul>
Nadzwyczajne zagrożenia środowiska	<ul style="list-style-type: none"> <li>Związane z możliwością wystąpienia awarii infrastruktury kanalizacyjnej i przedostaniem się do środowiska ścieków nieoczyszczonych.</li> </ul>
Działania edukacyjne	<ul style="list-style-type: none"> <li>Prowadzenie działań edukacyjno-informacyjnych z zakresu właściwego postępowania ze ściekami oraz oszczędzania wody.</li> </ul>
Monitoring środowiska	<ul style="list-style-type: none"> <li>W ramach działalności kontrolnej WIOŚ i PGW Wody Polskie.</li> <li>W ramach monitoringu jakości dostarczanej wody do spożycia.</li> <li>W ramach prowadzenia ewidencji zbiorników bezodpływowych i przydomowych oczyszczalni ścieków oraz kontroli częstotliwości opróżniania zbiorników bezodpływowych.</li> </ul>

*Źródło: opracowanie własne*

#### 4.6. Zasoby geologiczne

Zgodnie z ustawą z dnia 9 czerwca 2011 r. Prawo geologiczne i górnicze (Dz. U. 2024, poz. 1290) organami administracji geologicznej są: minister właściwy do spraw środowiska, marszałkowie województw oraz starostowie. Do zadań organów administracji geologicznej należy podejmowanie rozstrzygnięć oraz wykonywanie innych czynności niezbędnych

do przestrzegania i stosowania ustawy - Prawo geologiczne i górnicze, w tym udzielanie koncesji na wydobywanie kopalin oraz prowadzenie kontroli i nadzoru nad działalnością górniczą.

Na podstawie art. 22 ust. 2 ustawy z dnia 9 czerwca 2011 r. Prawo geologiczne i górnicze (Dz. U. 2024, poz. 1290) starosta udziela koncesji na wydobywanie kopalin ze złóż, jeżeli jednocześnie spełnione są następujące wymagania:

- obszar udokumentowanego złoża nieobjętego własnością górniczą nie przekracza 2 ha,
- wydobyte kopaliny ze złoża w roku kalendarzowym nie przekroczy 20 000 m<sup>3</sup>,
- wydobyte prowadzone metodą odkrywkową oraz bez użycia środków strzałowych.

W pozostałych przypadkach koncesji na wydobywanie kopalin ze złóż udziela minister właściwy do spraw środowiska lub marszałek województwa.

Według stanu na 31.12.2023 r. na terenie powiatu gryfińskiego znajduje się 36 udokumentowanych złóż kopalin, w tym: 30 złóż kruszyw naturalnych (piasku i piasku ze żwirem), 4 złoża kredy, 1 złożo surowców ilastych oraz 1 złożo gazu ziemnego i ropy naftowej (złożo „Zielin”). W 2021 roku zakończono eksploatację złoża „Zielin” (ostatni otwór wydobywczy po zmniejszeniu wydajności i wzroście ilości wody w wydobywanym surowcu zlikwidowano w okresie 10.08.2021 - 23.10.2021). Jednak instalacja kopalni funkcjonuje nadal i służy dostosowaniu do parametrów handlowych ropy naftowej i gazu ziemnego wydobywanych ze złóż „Górzycza” i „Cychry”. Od początku eksploatacji (1992 r.) na terenie objętym koncesją „Zielin” wydobyto 160,5 tys. ton ropy naftowej, 451,1 mln m<sup>3</sup> gazu ziemnego oraz 37,3 tys. ton siarki. Złożo zostało wyeksploatowane w około 99%. W 2023 r. na terenie powiatu eksploatowano 1 złożo kredy jeziornej (złożo „Strzeszów” – wydobyte 14 tys. ton) oraz 5 złóż piasku i piasku ze żwirem (wydobyte 1 410 tys. ton, w tym zdecydowanie najwięcej ze złoża „Golice E” – 932 tys. ton).

W kolejnej tabeli przedstawiono szczegółową charakterystykę złóż kopalin udokumentowanych na terenie powiatu gryfińskiego, natomiast na rycinie ich lokalizację.

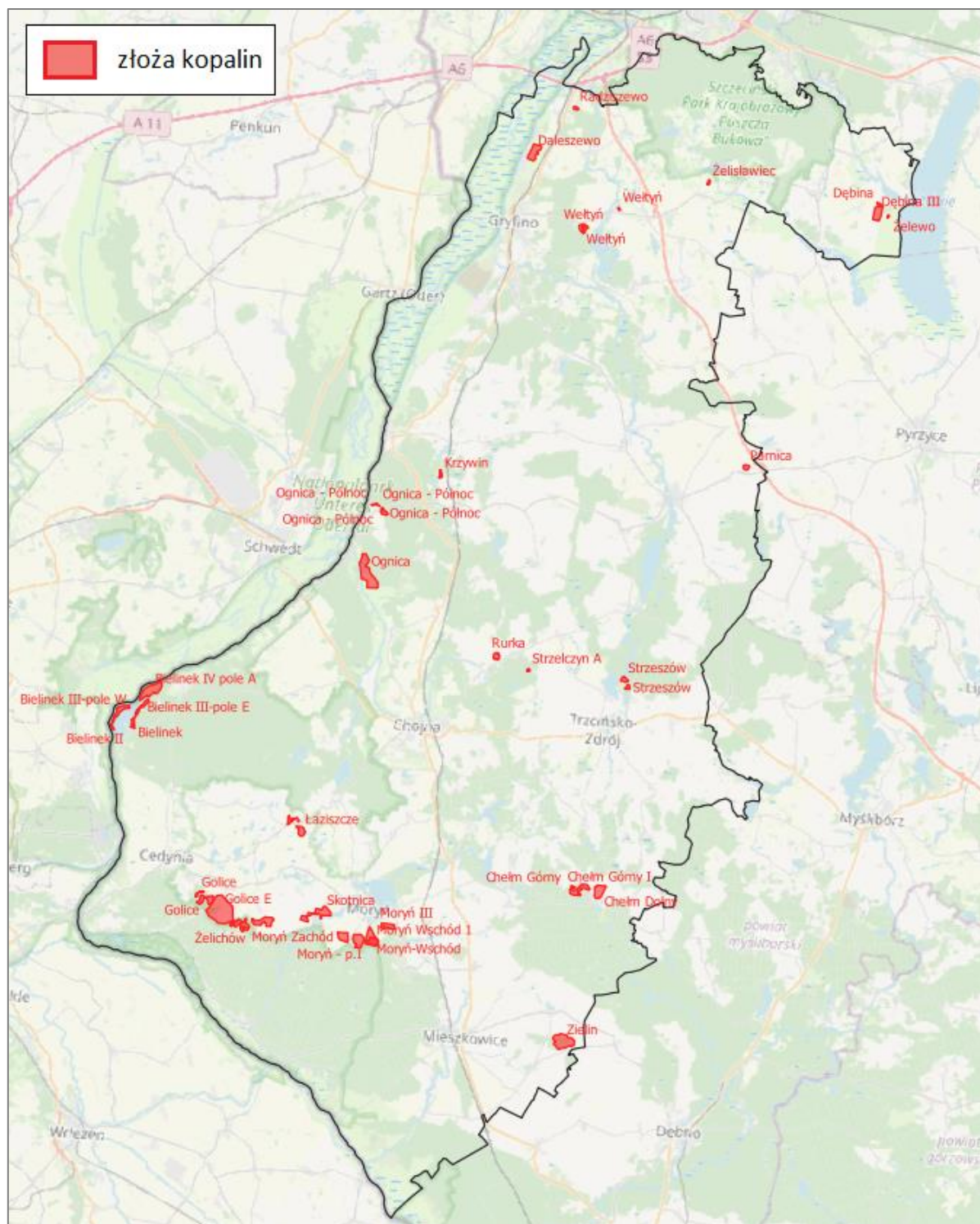
**Tabela 47. Charakterystyka złóż kopalin zlokalizowanych na terenie pow. gryfińskiego (2023 r.)**

Numer złoża	Nazwa złoża	Kopalina	Zasoby geologiczne bilansowe	Wydobycie (2023 r.)	Pow. złoża [ha]	Stan zagospodarowania
NR5513	Zielin	gaz ziemny	-	-	93,61	eksploatacja złoża zaniechana
		ropa naftowa	-	-		
		siarka	-	-		
IB8167	Wełtyń	surowce ilaste	692 tys. m <sup>3</sup>	-	17,67	złożo rozpoznane szczegółowo
KR8767	Dębina	kreda	177 tys. t	-	4,90	złożo rozpoznane szczegółowo
KR196	Dębina III	kreda	906 tys. t	-	37,44	eksploatacja złoża zaniechana
KR167	Strzeszów	kreda	771 tys. t	14 tys. t.	17,78	złożo eksploatowane
KR195	Żelewo	kreda	24 tys. t	-	1,58	złożo rozpoznane szczegółowo
KN1681	Bielinek	piasek ze żwirem	587 tys. t	-	7,92	eksploatacja złoża zaniechana
KN1682	Bielinek II	piasek ze żwirem	1 020 tys. t	-	3,77	złożo zagospodarowane
KN5057	Bielinek III – pole E	piasek ze żwirem	3 347 tys. t	-	18,86	eksploatacja złoża zaniechana
KN1693	Bielinek III – pole W	piasek ze żwirem	4 119 tys. t	-	32,00	złożo zagospodarowane
KN7208	Bielinek IV pole A	piasek ze żwirem	22 932 tys. t	-	72,70	złożo rozpoznane szczegółowo

*PROGRAM OCHRONY ŚRODOWISKA DLA POWIATU GRYFIŃSKIEGO NA LATA 2025-2028  
Z PERSPEKTYWĄ DO ROKU 2030*

Numer złoza	Nazwa złoza	Kopalina	Zasoby geologiczne bilansowe	Wydobycie (2023 r.)	Pow. złoza [ha]	Stan zagospodarowania
KN18946	Chełm Dolny	piasek ze żwirem	10 965 tys. t	70 tys. t.	43,09	złoże eksploatowane
KN4027	Chełm Górny	piasek ze żwirem	300 tys. t	-	3,49	eksploatacja złoza zaniechana
KN6557	Chełm Górny I	piasek ze żwirem	3 140 tys. t	20 tys. t.	36,40	złoże eksploatowane
KN1685	Daleszewo	piasek ze żwirem	4 751 tys. t	-	49,50	złoże rozpoznane szczegółowo
KN1680	Golice	piasek ze żwirem	2 789 tys. t	-	34,58	złoże zagospodarowane
KN17368	Golice E	piasek ze żwirem	38 394 tys. t	932 tys. t.	213,46	złoże eksploatowane
KN5293	Kolonia Żelichów	piasek	13 023 tys. t	-	48,11	złoże rozpoznane wstępnie
KN8287	Krzywin	piasek	71 tys. t	-	6,36	eksploatacja złoza zaniechana
KN1683	Łaziszcze	piasek ze żwirem	1 814 tys. t	-	32,61	złoże rozpoznane szczegółowo
KN4024	Moryń - p. I	piasek ze żwirem	6 425 tys. t	198 tys. t	44,50	złoże eksploatowane
KN19662	Moryń III	piasek	4 246 tys. t	-	24,91	złoże rozpoznane szczegółowo
KN13281	Moryń Wschód 1	piasek ze żwirem	3 698 tys. t	-	30,09	złoże zagospodarowane
KN13370	Moryń Zachód	piasek	6 017 tys. t	-	33,08	złoże zagospodarowane
KN8820	Moryń-Wschód	piasek ze żwirem	9 113 tys. t	-	59,20	złoże rozpoznane szczegółowo
KN5294	Nowe Objezierze	piasek	5 906 tys. t	-	18,52	złoże rozpoznane wstępnie
KN9009	Ognica	piasek ze żwirem	16 823 tys. t	190 tys. t	122,38	złoże eksploatowane
KN14206	Ognica - Północ	piasek	3 293 tys. t	-	15,11	złoże zagospodarowane
KN11199	Parnica	piasek	244 tys. t	-	10,47	eksploatacja złoza zaniechana
KN1692	Radziszewo	piasek	1 250 tys. t	-	5,76	złoże rozpoznane wstępnie
KN15102	Rurka	piasek	2 326 tys. t	-	13,79	eksploatacja złoza zaniechana
KN5455	Skotnica	piasek	6 526 tys. t	-	41,58	eksploatacja złoza zaniechana
KN4041	Strzelczyn A	piasek ze żwirem	491 tys. t	-	3,54	eksploatacja złoza zaniechana
KN8942	Wełtyń	piasek	275 tys. t	-	1,70	złoże rozpoznane szczegółowo
KN1690	Żelichów	piasek ze żwirem	2 875 tys. t	-	43,60	złoże rozpoznane szczegółowo
KN15656	Żeliszawiec	piasek	535 tys. t	-	4,34	złoże rozpoznane szczegółowo

*Źródło: opracowanie na podstawie „Bilansu zasobów złóż kopalin w Polsce wg stanu na 31 XII 2023 r.” (PIG-PIB, Warszawa 2024)*



**Rysunek 15. Lokalizacja złóż kopalni na terenie powiatu gryfińskiego**

Źródło: <https://mapy.geoportal.gov.pl/>

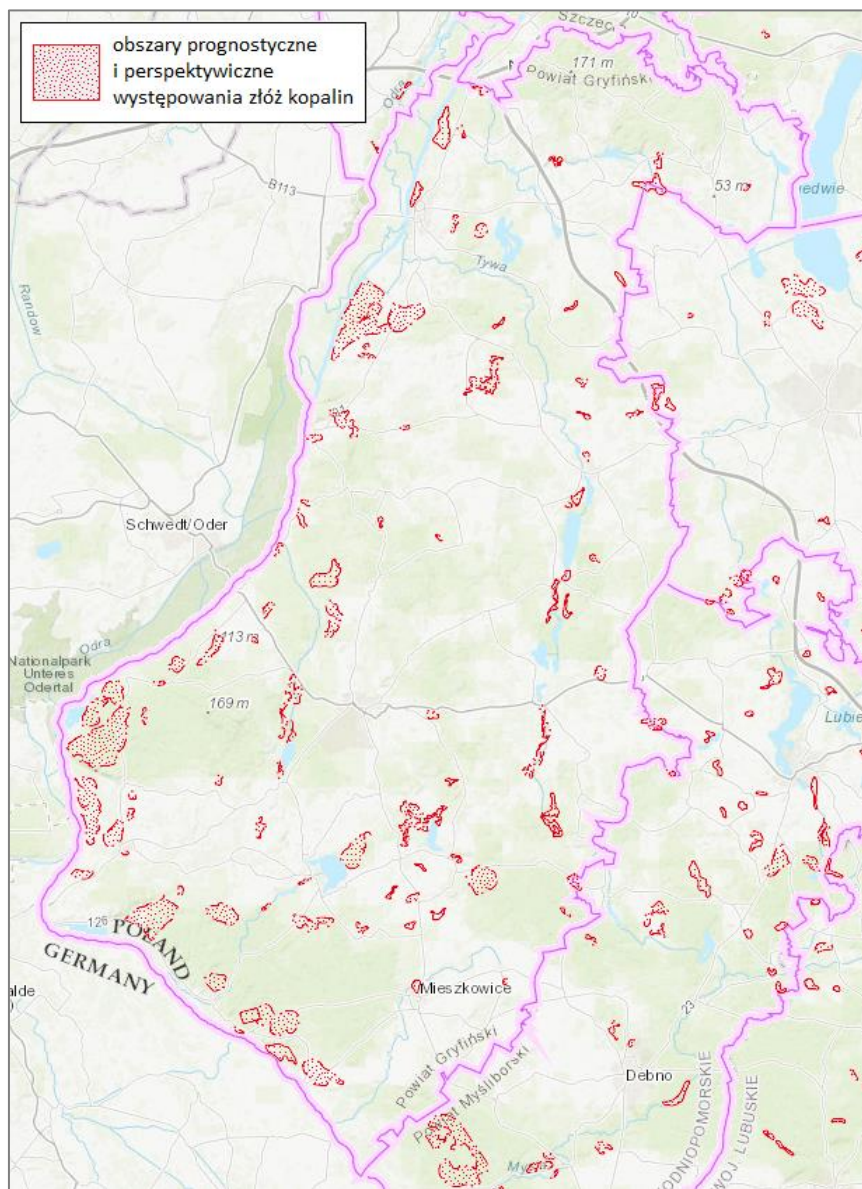
Na terenie powiatu gryfińskiego występują również obszary prognostyczne i perspektywiczne występowania złóż kopalni kruszyw naturalnych (piasku i piasku ze żwirem), torfu oraz piasku kwarcowego.

Obszary prognostyczne, jak i perspektywiczne stanowią obszary przewidywanego występowania złóż kopalni, przy czym w stosunku do zasobów prognostycznych można w sposób przybliżony oszacować ich możliwe zasoby, a w konsekwencji przypisać najniższą kategorię rozpoznania, a tym samym mogą być one udokumentowane lub uznane za udokumentowane. Natomiast obszary perspektywiczne to obszary występowania skał i naturalnych płynów lub



gazów, które mają cechy kopalin, jednak z uwagi na brak danych do oceny nie można określić maksymalnego błędu oszacowania zasobów, a tym samym nie są to zasoby, których parametry umożliwiają ich udokumentowanie w przyjętych kategoriach.

Lokalizację obszarów prognostycznych i perspektywicznych występowania złóż kopalin na terenie powiatu gryfińskiego przedstawiono na poniższej rycinie.



**Rysunek 16. Lokalizacja obszarów prognostycznych i perspektywicznych występowania złóż kopalin na terenie powiatu gryfińskiego**

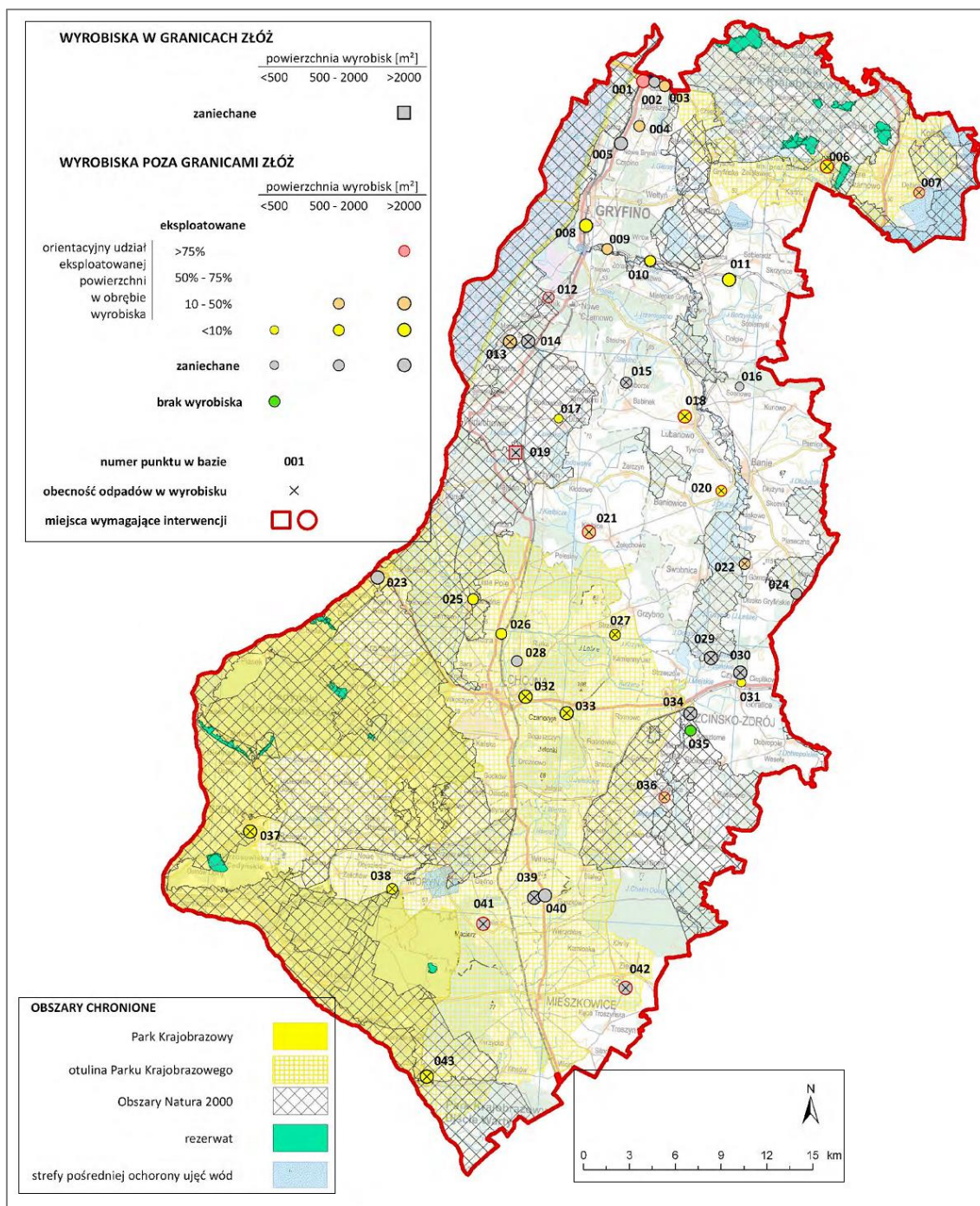
Źródło: <https://mapy.geoportal.gov.pl/>

#### **NIEKONCESJONOWANA EKSPLOATACJA KOPALIN NA TERENIE POWIATU GRYFIŃSKIEGO**

Miejscami niekoncesjonowanej eksploatacji kopalin są wyrobiska zlokalizowane najczęściej poza granicami udokumentowanych złóż, w których kopalina wydobywana jest bez wymaganej prawem koncesji na wydobycie. Miejsca takie mogą być także zlokalizowane w granicach złóż, jeśli eksploatacja na złożu odbywa się bez koncesji udzielonej przez uprawniony organ lub niezgodnie z jej zapisami.

Państwowy Instytut Geologiczny - Państwowy Instytut Badawczy realizuje na terenie kraju zadanie pn. „Monitoring odkrywkowej eksploatacji kopalin”. W ramach zadania opracowano „Raport z monitoringu odkrywkowej eksploatacji kopalin w pow. gryfińskim, stan na październik 2019 roku”.

Zgodnie z raportem na terenie powiatu gryfińskiego do punktów niekoncesjonowanej eksploatacji kopalin zaklasyfikowano 43 miejsca. Powierzchnia skontrolowanych wyrobisk jest bardzo zróżnicowana – największe ze zinwentaryzowanych wyrobisk zajmuje obszar 60 000 m<sup>2</sup>, podczas gdy najmniejsze z nich ma 125 m<sup>2</sup>. Łączna powierzchnia terenów przekształconych górnictwo w wyniku niekoncesjonowanej eksploatacji na terenie powiatu wynosi ok. 200 tys. m<sup>2</sup>. Najwięcej nielegalnych wyrobisk zarejestrowano w gminach Gryfino oraz Chojna. W powiecie gryfińskim stwierdzono obecność odpadów w 25 wyrobiskach, z czego znaczącą większość stanowiły odpady remontowo-budowlane oraz odpady komunalne. Największy problem dotyczący nielegalnych składowisk odpadów stwierdzono w wyrobiskach położonych w gminach Moryń i Mieszkowice. Lokalizację zinwentaryzowanych miejsc niekoncesjonowanej eksploatacji kopalin na terenie powiatu gryfińskiego przedstawiono na poniższej rycinie.



**Rysunek 17. Miejsca niekoncesjonowanej eksploatacji kopalin na terenie pow. gryfińskiego**  
Źródło: „Raport z monitoringu odkrywkowej eksploatacji kopalin w pow. gryfińskim, stan na paź. 2019 r.” (PIG-PIB)

Zgodnie z przepisami ustawy z dnia 9 czerwca 2011 r. Prawo geologiczne i górnicze (Dz. U. 2024, poz. 1290) wydobywanie kopaliny bez wymaganej koncesji albo bez zatwierdzonego albo podlegającego zgłoszeniu projektu robót geologicznych podlega opłacie podwyższonej. Organem właściwym do prowadzenia spraw w ww. zakresie na terenie powiatu gryfińskiego jest Dyrektor Okręgowego Urzędu Górniczego w Poznaniu.

#### 4.6.1. Analiza SWOT oraz zagadnienia horyzontalne dla obszaru interwencji zasoby geologiczne

Analizę SWOT oraz zagadnienia horyzontalne dla obszaru interwencji zasoby geologiczne przedstawiono w kolejnych tabelach.

**Tabela 48. Analiza SWOT dla obszaru interwencji zasoby geologiczne**

Mocne strony	Słabe strony
<ul style="list-style-type: none"> <li>• Lokalizacja na terenie powiatu licznych udokumentowanych złóż kopalin.</li> <li>• Lokalizacja na terenie powiatu obszarów prognostycznych i perspektywicznych występowania złóż kopalin.</li> </ul>	<ul style="list-style-type: none"> <li>• Inwentaryzacja na terenie powiatu miejsc niekoncesjonowanej eksploatacji kopalin.</li> <li>• Wyeksploatowanie złoża ropy naftowej i gazu ziemnego „Zielin”.</li> </ul>
Szanse	Zagrożenia
<ul style="list-style-type: none"> <li>• Rozwój nowych technologii wydobywczych wpływających na ograniczenie strat eksploatacyjnych i zmniejszenie szkód środowiskowych.</li> <li>• Rekultywacja wyeksploatowanych złóż jako szansa na wzbogacenie różnorodności biologicznej i krajobrazowej.</li> <li>• Konieczność uwzględniania i ochrony złóż kopalin w dokumentach planistycznych.</li> <li>• Działalność kontrolna Starostwa, Urzędu Marszałkowskiego i Okręgowego Urzędu Górniczego.</li> </ul>	<ul style="list-style-type: none"> <li>• Prowadzenie działalności górniczej niezgodnie z udzieloną koncesją.</li> <li>• Nieodpowiednio prowadzone rekultywacje obszarów poeksploatacyjnych (lub brak prowadzenia takich prac).</li> <li>• Sprzeciw społeczny przeciwko eksploatacji nowych złóż.</li> <li>• Nielegalna (niekoncesjonowana) eksploatacja kopalin.</li> <li>• Możliwy negatywny wpływ działalności górniczej na środowisko (w szczególności wodno-gruntowe).</li> </ul>

*Źródło: opracowanie własne*

**Tabela 49. Zagadnienia horyzontalne dla obszaru interwencji zasoby geologiczne**

Adaptacja do zmian klimatu	<ul style="list-style-type: none"> <li>• Pozyskiwanie, przetwarzanie i wykorzystywanie surowców geologicznych z wykorzystaniem najnowocześniejszych technologii.</li> <li>• Zabezpieczanie odkrywek przed zagrożeniami jakie niosą ze sobą nawalne deszcze/podtopienia.</li> <li>• Racjonalne gospodarowanie złożem.</li> </ul>
Nadzwyczajne zagrożenia środowiska	<ul style="list-style-type: none"> <li>• Związane z nielegalną eksploatacją kopalin mogącą prowadzić do zmiany stosunków wodnych oraz powstawania osuwisk i erozji.</li> <li>• Szkody górnicze.</li> </ul>
Działania edukacyjne	<ul style="list-style-type: none"> <li>• Prowadzenie działań edukacyjno-informacyjnych z zakresu zasobów geologicznych (rodzajów kopalin, ich ochrony, działalności zakładów górniczych, rekultywacji obszarów poeksploatacyjnych).</li> <li>• Prowadzenie działań edukacyjno-informacyjnych z zakresu szkodliwości środowiskowych nielegalnej eksploatacji kopalin.</li> </ul>
Monitoring środowiska	<ul style="list-style-type: none"> <li>• Poprzez prowadzenie kontroli przedsiębiorców prowadzących eksploatację złóż kopalin (zakładów górniczych).</li> </ul>

*Źródło: opracowanie własne*



## 4.7. Gleby

### 4.7.1. Jakość gleb na terenie powiatu

#### Bonitacja gruntów (gleb) ornych

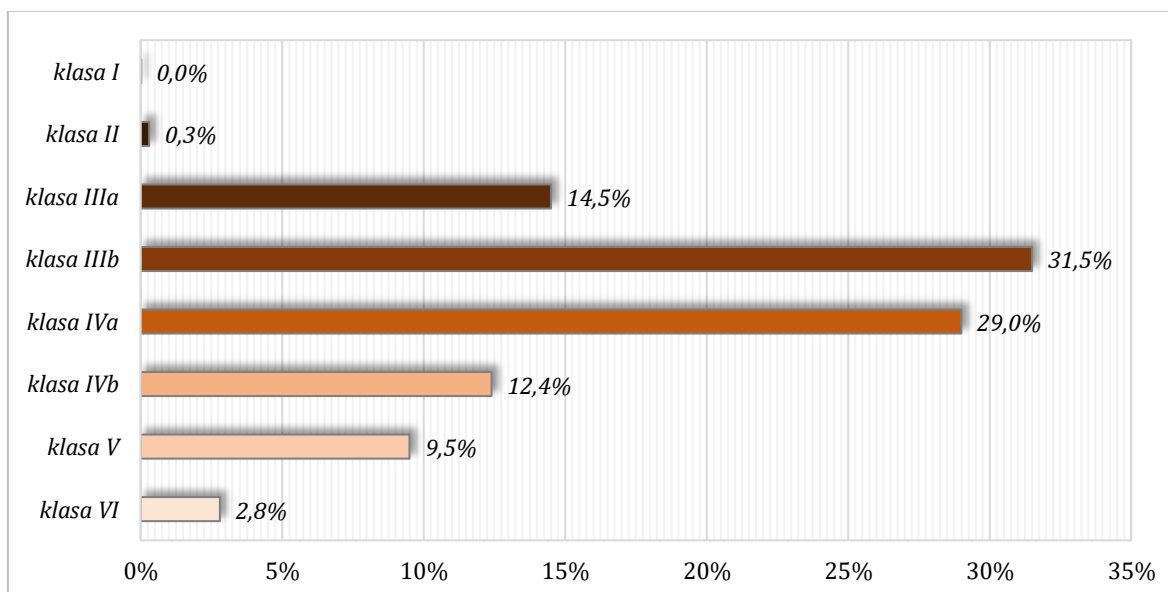
Na terenie powiatu gryfińskiego największe powierzchnie zajmują gleby bielcowe oraz brunatne (kwaśne i właściwe). Lokalnie występują również mady rzeczne, gleby mułowe, gleby torfowe, gleby murszowe oraz czarne ziemie. Na gruntach ornych największą powierzchnię zajmują gleby klasy IIIb (średnio dobre), których udział wynosi 31,5%, a następnie gleby klasy IVa (średniej jakości lepsze) z udziałem na poziomie 29,0%.

W kolejnej tabeli oraz na wykresie przedstawiono szczegółowe dane dotyczące struktury bonitacyjnej gleb gruntów ornych na terenie powiatu gryfińskiego.

**Tabela 50. Bonitacja gleb (gruntów) ornych na terenie powiatu gryfińskiego**

Klasa	Udział
I - gleby najlepsze	0,0%
II - gleby bardzo dobre	0,3%
IIIa - gleby dobre	14,5%
IIIb - gleby średnio dobre	31,5%
IVa - gleby średniej jakości lepsze	29,0%
IVb - gleby średniej jakości gorsze	12,4%
V - gleby słabe	9,5%
VI - gleby najslabsze	2,8%
SUMA	100,0%

Źródło: Powiatowy wykaz użytków rolnych z podziałem na klasy bonitacyjne oraz grupy rejestrowe wg stanu na dzień 1 stycznia 2023 r.



**Wykres 22. Bonitacja gleb gruntów ornych na terenie powiatu gryfińskiego - udział gleb w danej klasie**

Źródło: Powiatowy wykaz użytków rolnych z podziałem na klasy bonitacyjne oraz grupy rejestrowe wg stanu na dzień 1 stycznia 2023 r.

***Badania gleb prowadzone przez Okręgową Stację Chemiczno-Rolniczą w Szczecinie (OSChR)***

W latach 2022-2023 OSChR w Szczecinie pobrała do badań 4 409 próbek gleb użytków rolnych z terenu powiatu gryfińskiego. Powierzchnia przebadanych gleb wyniosła 10 787,13 ha. Badaniami objęto m.in. kategorię agronomiczną, odczyn pH, potrzeby wapnowania i zawartość makroelementów (potasu, fosforu i magnezu).

Pod względem odczynu pH największy odsetek przebadanych próbek gleb wykazuje odczyn obojętny (32%) oraz zasadowy (29%). Udział przebadanych próbek gleb ze wskazaniem zabiegu wapnowania jako koniecznego wynosi 5%, natomiast jako zbędnego 72%. Udział poszczególnych makroelementów na bardzo wysokim poziomie stwierdzono w przypadku 21% przebadanych próbek dla fosforu, 45% przebadanych próbek dla potasu oraz 38% przebadanych próbek dla magnezu.

Podsumowując, pod względem odczynu pH i potrzeb wapnowania, wyniki przebadanych gleb na terenie powiatu są korzystne – gleby nie wykazują degradacji w kierunku zbyt wysokiego zakwaszenia (najwięcej przebadanych próbek charakteryzuje się obojętnym i zasadowym odczynem oraz zbędnymi potrzebami wapnowania). Natomiast pod kątem zawartości potasu i magnezu największy procent przebadanych próbek wskazuje na bardzo wysoką zawartość tych makroelementów (45% próbek dla potasu i 38% próbek dla magnezu). Bardzo wysoka zawartość makroelementów może wskazywać na przenawożenie gleby, co powoduje zwiększony odpływ pierwiastków biogennych i w konsekwencji eutrofizację oraz degradację środowiska wodnego.

Szczegółowe wyniki badań gleb użytków rolnych przeprowadzonych przez OSChR w Szczecinie na terenie powiatu gryfińskiego w latach 2022-2023 przedstawiono w kolejnych tabelach oraz zobrazowano na wykresach.

***Tabela 51. Odczyn pH gleb użytków rolnych na terenie powiatu gryfińskiego (na podstawie wyników badań przeprowadzonych przez OSChR w latach 2022-2023)***

Odczyn pH	Udział przebadanych próbek
bardzo kwaśny	4%
kwaśny	10%
lekko kwaśny	25%
obojętny	32%
zasadowy	29%

*Źródło: Okręgowa Stacja Chemiczno-Rolnicza w Szczecinie*

***Tabela 52. Potrzeby wapnowania gleb użytków rolnych na terenie powiatu gryfińskiego (na podstawie wyników badań przeprowadzonych przez OSChR w latach 2022-2023)***

Potrzeby wapnowania	Udział przebadanych próbek
konieczne	5%
potrzebne	5%
wskazane	7%
ograniczone	11%
zbędne	72%

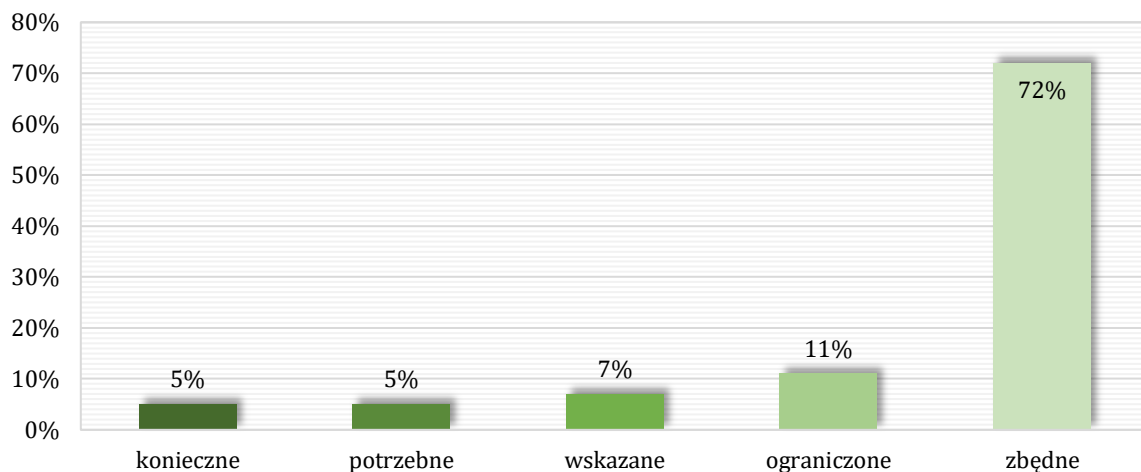
*Źródło: Okręgowa Stacja Chemiczno-Rolnicza w Szczecinie*

***Tabela 53. Zawartość makroelementów w glebach użytków rolnych na terenie powiatu (na podstawie wyników badań przeprowadzonych przez OSChR w latach 2022-2023)***

Zawartość makroelementów	Udział przebadanych próbek		
	Fosfor	Potas	Magnez
bardzo niska	8%	5%	1%
niska	27%	10%	7%

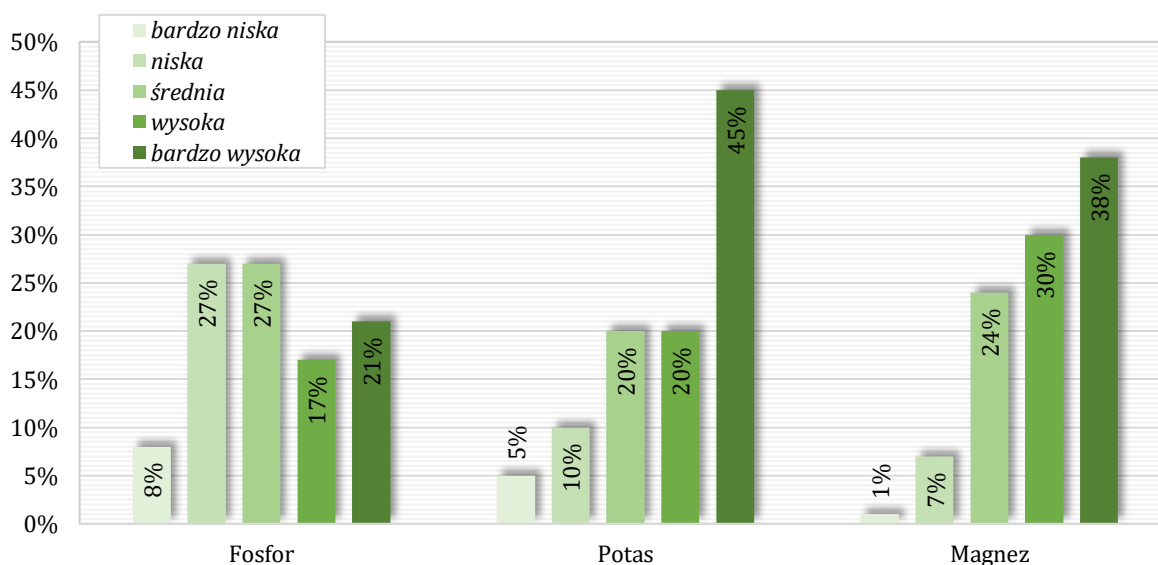
Zawartość makroelementów	Udział przebadanych próbek		
	Fosfor	Potas	Magnez
średnia	27%	20%	24%
wysoka	17%	20%	30%
bardzo wysoka	21%	45%	38%

Źródło: Okręgowa Stacja Chemiczno-Rolnicza w Szczecinie



**Wykres 23. Potrzeby wapnowania gleb użytków rolnych na terenie powiatu gryfińskiego**

Źródło: OSChR w Szczecinie – na podstawie wyników badań z lat 2022-2023



**Wykres 24. Zawartość makroelementów w glebach użytków rolnych na terenie pow. gryfińskiego**

Źródło: OSChR w Szczecinie – na podstawie wyników badań z lat 2022-2023

#### 4.7.2. Zagrożenia oraz ochrona gleb na terenie powiatu

Zgodnie z ustawą z dnia 3 lutego 1995 r. o ochronie gruntów rolnych i leśnych (Dz. U. 2024, poz. 82) ochrona gruntów polega na:

- 1) w przypadku gruntów rolnych:
  - ograniczaniu przeznaczania ich na cele nierolnicze;
  - zapobieganiu procesom degradacji i dewastacji gruntów rolnych oraz szkodom w produkcji rolniczej, powstającym wskutek działalności nierolniczej i ruchów masowych ziemi;



- rekultywacji i zagospodarowaniu gruntów na cele rolnicze;
  - zachowaniu torfowisk i oczek wodnych jako naturalnych zbiorników wodnych;
  - ograniczaniu zmian naturalnego ukształtowania powierzchni ziemi.
- 2) w przypadku gruntów leśnych:
- ograniczaniu przeznaczania ich na cele nieleśne;
  - zapobieganiu procesom degradacji i dewastacji gruntów leśnych oraz szkodom w drzewostanach i produkcji leśnej, powstającym wskutek działalności nieleśnej i ruchów masowych ziemi;
  - przywracaniu wartości użytkowej gruntom, które utraciły charakter gruntów leśnych wskutek działalności nieleśnej;
  - poprawianiu ich wartości użytkowej oraz zapobieganiu obniżania ich produktywności;
  - ograniczaniu zmian naturalnego ukształtowania powierzchni ziemi.

#### Wyłączenie gruntów rolnych z produkcji rolniczej

Wyłączenie gruntów rolnych z produkcji rolniczej to rozpoczęcie innego niż rolnicze użytkowanie gruntów. Decyzji zezwalającej na wyłączenie z produkcji rolniczej wymagają użytki rolne wytworzone z gleb pochodzenia mineralnego i organicznego zaliczone do klas I, II, III, IIIa, IIIb oraz użytki rolne klas IV, IVa, IVb, V i VI wytworzone z gleb pochodzenia organicznego. Starosta wydaje decyzję zezwalającą na wyłączenie z produkcji rolniczej gruntów rolnych po spełnieniu warunku przeznaczenia przedmiotowej działki na cele inne niż rolnicze, wynikające z ustaleń miejscowego planu zagospodarowania przestrzennego (MPZP) lub z decyzji o warunkach zabudowy.

Zgodnie ze sprawozdaniami RRW-11 z realizacji przepisów ustawy z dnia 3 lutego 1995 r. o ochronie gruntów rolnych i leśnych w zakresie wyłączenia gruntów z produkcji rolniczej, rekultywacji i zagospodarowania gruntów, przekazanymi przez Starostwo Powiatowe w Gryfinie, w latach 2020-2023 z użytkowania rolniczego na terenie powiatu wyłączono 252,79 ha gruntów rolnych z przeznaczeniem pod:

- tereny mieszkaniowe – 93,16 ha,
- tereny przemysłowe – 9,03 ha,
- użytki kopalne – 5,15 ha,
- tereny komunikacyjne – 0,75 ha,
- tereny pozostałe – 144,70 ha.

W poniższej tabeli przedstawiono szczegółowe dane dotyczące powierzchni gruntów wyłączonych z użytkowania rolniczego na terenie powiatu w latach 2020-2023.

**Tabela 54. Powierzchnia gruntów rolnych wyłączonych z produkcji rolniczej na terenie powiatu gryfińskiego w latach 2020-2023**

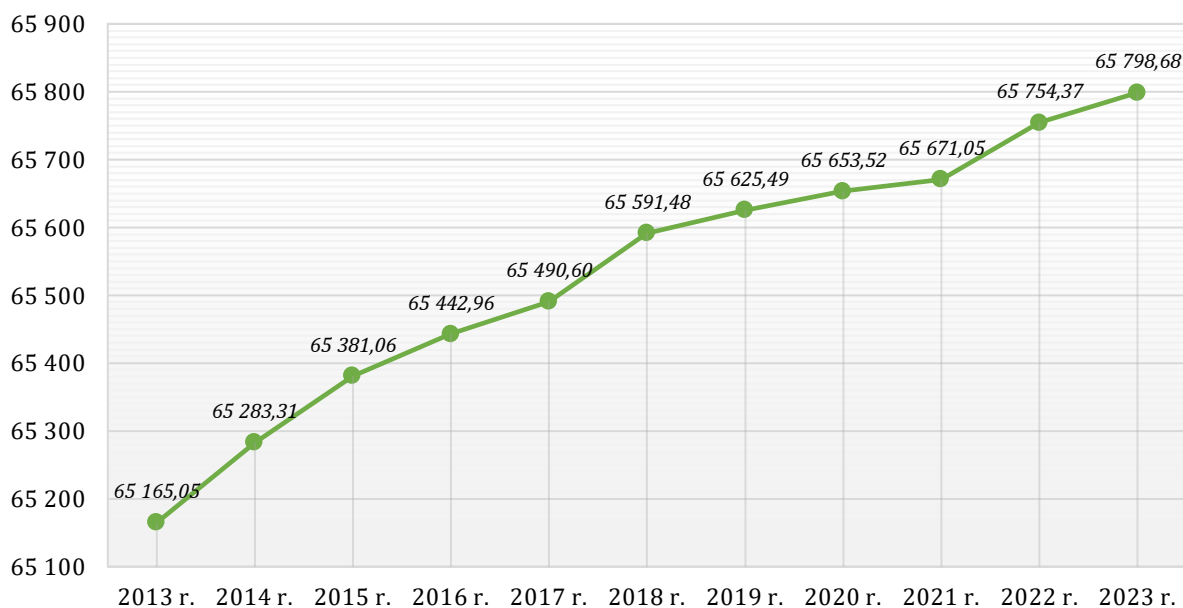
Rok	Powierzchnia gruntów rolnych wyłączonych z produkcji rolnej [ha]					
	Przeznaczenie „odrolnionych” gruntów					Ogółem
	Tereny osiedlowe	Tereny przemysłowe	Tereny komunikacyjne	Pozostałe tereny	Użytki kopalne	
2020	26,98	0,54	0,02	16,60	-	44,14
2021	23,26	-	0,01	42,61	-	65,88
2022	24,39	-	-	72,06	2,15	98,60
2023	18,53	8,49	0,72	13,43	3,00	44,17
SUMA	93,16	9,03	0,75	144,70	5,15	252,79

Źródło: opracowanie własne na podstawie danych Starostwa Powiatowego w Gryfinie

### Wyłączanie gruntów leśnych z produkcji leśnej

Właściwym w sprawie ochrony gruntów leśnych (bez względu na formę własności), w tym do wydawania decyzji w sprawach wyłączenia gruntów leśnych z produkcji (z wyjątkiem obszarów parków narodowych) jest dyrektor regionalnej dyrekcji Lasów Państwowych. Wyłączenie z produkcji gruntów leśnych może nastąpić po wydaniu decyzji zezwalającej na takie wyłączenie. Przeznaczenie gruntu wskazane jest w miejscowym planie zagospodarowania przestrzennego, a w przypadku jego braku w decyzji o warunkach zabudowy lub decyzji o ustaleniu lokalizacji inwestycji celu publicznego.

Powierzchnia gruntów leśnych na terenie powiatu gryfińskiego systematycznie zwiększa się. W ostatnim 10-leciu (lata 2013-2023) wzrosła o 633,63 ha, co stanowi 0,97%. Niniejsze dane zobrazowano na poniższym wykresie.



**Wykres 25. Przyrost powierzchni gruntów leśnych na terenie powiatu w latach 2013-2023 [ha]**

Źródło: opracowanie własne na podstawie danych GUS

### Grunty zdegradowane i zdewastowane

Grunty zdegradowane to grunty, których rolnicza lub leśna wartość użytkowa zmalała, w szczególności w wyniku pogorszenia się warunków przyrodniczych albo wskutek zmian środowiska oraz działalności przemysłowej, a także wadliwej działalności rolniczej.

Grunty zdewastowane to grunty, które utraciły całkowicie wartość użytkową w wyniku przyczyn, o których mowa powyżej.

W katalogu gruntów zdewastowanych i zdegradowanych mieszczą się m.in. grunty, które utraciły wartość użytkową w wyniku działalności przemysłowej polegającej na powierzchniowym wydobywaniu kopaliny (wzrostki poeksploatacyjne). Dla gruntów tych starosta wydaje, zgodnie z art. 22 ust. 1 w związku z art. 5 ust. 1 ustawy o ochronie gruntów rolnych i leśnych, decyzje w sprawach rekultywacji, określające m.in.: osobę obowiązującą do rekultywacji oraz kierunek i termin wykonania rekultywacji gruntów. Na podstawie art. 27 ust. 1 pkt 2 i ust. 3 ww. ustawy starosta przeprowadza co najmniej raz w roku kontrolę wykonania obowiązków rekultywacji gruntów zdewastowanych.

Zgodnie ze sprawozdaniem RRW-11 z realizacji przepisów ustawy z dnia 3 lutego 1995 r. o ochronie gruntów rolnych i leśnych w zakresie wyłączenia gruntów z produkcji rolniczej, rekultywacji i zagospodarowania gruntów za 2023 r., przekazanym przez Starostwo Powiatowe w Gryfinie, powierzchnia gruntów zdewastowanych i zdegradowanych wymagających przeprowadzenia procesu rekultywacji na terenie pow. gryfińskiego wynosi 431,08 ha, w tym 182,90 ha stanowią grunty zdewastowane/zdegradowane działalnością górniczą (stan na 31.12.2023 r.). Natomiast łącznie w latach 2020-2023 na terenie powiatu gryfińskiego przeprowadzono rekultywację 75,38 ha gruntów (całość stanowią grunty pogórnice).

W poniższej tabeli przedstawiono szczegółowe dane dotyczące gruntów zdegradowanych i zdewastowanych oraz gruntów zrekultywowanych na terenie powiatu w latach 2020-2023.

**Tabela 55. Powierzchnia gruntów zdegradowanych i zdewastowanych oraz gruntów zrekultywowanych na terenie powiatu gryfińskiego w latach 2020-2023**

Rok	Powierzchnia gruntów zdegradowanych i zdewastowanych [ha]				Powierzchnia gruntów zrekultywowanych w ciągu roku [ha]
	z działalności górniczej	z działalności energetycznej	z innej działalności	OGÓŁEM	
2020	177,06	209,06	38,30	424,42	18,02
2021	184,56	209,06	38,30	431,92	4,60
2022	180,50	209,06	38,30	427,86	50,34
2023	182,90	209,88	38,30	431,08	2,42

*Źródło: opracowanie na podstawie danych Starostwa Powiatowego w Gryfinie*

#### Szkody i bezpośrednie zagrożenia szkodą w powierzchni ziemi

Szkodą w środowisku jest negatywna, mierzalna zmiana stanu lub funkcji elementów przyrodniczych, oceniana w stosunku do stanu początkowego, która została spowodowana bezpośrednio lub pośrednio przez działalność podmiotu korzystającego ze środowiska.

Jeśli wystąpi bezpośrednie zagrożenie szkodą w środowisku, istnieje obowiązek niezwłocznego podjęcia działań zapobiegawczych. Z kolei w przypadku wystąpienia szkody w środowisku, podmiot korzystający ze środowiska jest obowiązany do podjęcia działań zmierzających do ograniczenia szkody, zapobieżenia kolejnym szkodom i negatywnym dla zdrowia ludzi skutkom. Dotyczy to natychmiastowej kontroli, powstrzymania, usunięcia lub ograniczenia zanieczyszczeń albo innych szkodliwych czynników, a także podjęcia działań naprawczych.

Zgodnie z danymi przekazanymi przez Regionalnego Dyrektora Ochrony Środowiska w Szczecinie, w rejestrze bezpośrednich zagrożeń szkodą w środowisku i szkód w środowisku (w powierzchni ziemi), nie ma wpisów z terenu powiatu gryfińskiego.

#### Historyczne zanieczyszczenia powierzchni ziemi

Historyczne zanieczyszczenie powierzchni ziemi jest to zanieczyszczenie, które powstało przed 30 kwietnia 2007 r. lub wynika z działalności zakończonej przed tą datą. Dotyczy to także szkody w środowisku spowodowanej przez emisję lub zdarzenie, od którego upłynęło więcej niż 30 lat. Władający powierzchnią ziemi (właściciel nieruchomości lub podmiot ujawniony jako władający w ewidencji gruntów i budynków) w przypadku stwierdzenia historycznego zanieczyszczenia ziemi na swoim terenie zobowiązany jest do przeprowadzenia remediacji, czyli np. usunięcia lub zmniejszenia ilości substancji powodujących ryzyko w taki sposób, aby teren zanieczyszczony był bezpieczny dla zdrowia ludzi i stanu środowiska. Działanie takie powinno być poprzedzone badaniami terenu zrealizowanymi przez akredytowaną jednostkę. Właściciel nieruchomości w oparciu o informacje o charakterze, skali, rodzaju historycznego zanieczyszczenia zobowiązany jest do opracowania projektu planu remediacji i jego ustalenia z Regionalnym Dyrektorem Ochrony Środowiska.

Zgodnie z rejestrem prowadzonym przez Generalnego Dyrektora Ochrony Środowiska, na terenie powiatu gryfińskiego zidentyfikowano jedno potwierdzone historyczne zanieczyszczenie powierzchni ziemi – na terenie Elektrowni Dolna Odra w Nowym Czarnowie. Analiza dokumentów archiwalnych dotyczących modernizacji i eksploatacji urządzeń gospodarki paliwowej, jako źródła zanieczyszczeń pozwala wskazać dawne instalacje paliwowe i zbiorniki substancji ropopochodnych, które były wykorzystywane w okresie budowy elektrowni.

Jednak Regionalny Dyrektor Ochrony Środowiska w Szczecinie decyzją znak WONS-NS.511.6.2016.AS z dn. 24.02.2016 r. zwolnił z obowiązku wykonania remediacji historycznego zanieczyszczenia powierzchni ziemi na terenie Elektrowni Dolna Odra w Nowym Czarnowie na podstawie art. 101p ust. ustawy z dnia 27 kwietnia 2001 r. Prawo ochrony środowiska *(jeżeli*

ocena występowania znaczącego zagrożenia dla zdrowia ludzi lub stanu środowiska wykaże, że nie występuje znaczące zagrożenie dla zdrowia ludzi lub stanu środowiska, Regionalny Dyrektor Ochrony Środowiska może zwolnić władającego powierzchnią ziemi lub innego sprawcę, w drodze decyzji, z obowiązku przeprowadzenia remediacji).

### Osuwiska

Zgodnie z art. 110a ustawy z dnia 27 kwietnia 2001 r. Prawo ochrony środowiska (Dz. U. 2024, poz. 54 ze zm.) Starosta prowadzi obserwację terenów zagrożonych ruchami masowymi ziemi oraz terenów, na których występują te ruchy, a także rejestr zawierający informacje o tych terenach.

Ustawa z dnia 27 kwietnia 2001 r. Prawo ochrony środowiska (Dz. U. 2024, poz. 54 ze zm.) definiuje ruchy masowe ziemi jako powstające naturalnie lub na skutek działalności człowieka osuwanie, spływanie lub obrywanie powierzchniowych warstw skał, zwietrzliny i gleby. Do powstawania osuwisk na terenie kraju przyczyniają się trzy główne czynniki - budowa geologiczna i rzeźba terenu, intensywne i/lub długotrwałe opady atmosferyczne oraz działalność człowieka (prowadząca m.in. do rozcinania i podcinania stoków oraz nadmiernego obciążenia stoku przez wznoszone obiekty budowlane). Czynnikiem sprzyjającym uruchamianiu procesów osuwiskowych wskutek działalności człowieka są również wibracje powodowane przez prace ziemne i ruch pojazdów. Kolejnym czynnikiem ryzyka jest eksploatacja kruszyw u podstawy stoku w dolinach rzek nizinnych, a na terenach pojezierzy u podstawy form polodowcowych.

W 2024 roku na zlecenie Starosty Gryfińskiego wykonano inwentaryzację osuwisk oraz terenów zagrożonych ruchami masowymi ziemi dla gmin: Banie, Moryń i Trzcińsko-Zdrój. W trakcie badań terenowych zweryfikowano ponad 50 miejsc potencjalnego występowania ruchów masowych. Były to przede wszystkim zbocza rynien polodowcowych (m.in. wykorzystywanych przez Tywę), zbocza dolin rzecznych (m.in. Słubi i Rurzyca) oraz zbocza jezior (m.in. jez. Morzycko). Ostatecznie udokumentowano tylko 2 osuwiska (na obszarze gminy Banie) oraz 15 terenów zagrożonych ruchami masowymi (w tym: 12 na obszarze gminy Banie, 2 na obszarze gminy Moryń oraz 1 na obszarze gminy Trzcińsko-Zdrój). Zdecydowana większość tych obiektów związana jest ze zboczami rynni polodowcowej (lub jej odnóg) wykorzystywanej przez rz. Tywę, a pojedyncze ze zboczami jez. Morzycko oraz zboczami szerokiej doliny na północ od Morynia. Zinwentaryzowane osuwiska i tereny zagrożone nie stwarzają zagrożenia dla infrastruktury, dlatego nie ma potrzeby prowadzenia monitoringu instrumentalnego. Obserwacje metodą wizji w terenie należy wykonywać zarówno dla 2 osuwisk i 15 terenów zagrożonych ruchami masowymi z częstotliwością raz na 3 lata (zgodnie z Rozporządzeniem Ministra Klimatu i Środowiska z dnia 4 grudnia 2020 r. w sprawie informacji dotyczących ruchów masowych ziemi). Z każdej obserwacji należy sporządzić protokół obserwacji. Rozwój ruchów masowych w najbliższej przyszłości będzie najprawdopodobniej ograniczony do wyznaczonych terenów zagrożonych. W ich obrębie może też dojść do powstania większych osuwisk, ale tylko przy ekstremalnych warunkach opadowych. Jednak rozwój tych form nie będzie miał wpływu na życie i działalność człowieka, ponieważ wyznaczone tereny zagrożone i rozpoznane osuwiska znajdują się w obszarach leśnych i niezagospodarowanych. Podsumowując, należy uznać, że na obszarach gmin Banie, Moryń i Trzcińsko-Zdrój zagrożenie ruchami masowymi jest znikome.

### Planowanie przestrzenne

Jednym z podstawowych narzędzi ochrony nie tylko gleb i gruntów, ale i całego środowiska jest prowadzenie przez władze gmin odpowiedzialnego planowania przestrzennego z uwzględnieniem racjonalnego kształtowania środowiska i gospodarowania jego zasobami zgodnie z zasadą zrównoważonego rozwoju.

Zgodnie z ustawą z dnia 27 marca 2003 r. o planowaniu i zagospodarowaniu przestrzennym (Dz. U. 2024, poz. 1130) wszystkie opracowania planistyczne muszą wprowadzać rozwiązania zapewniające ochronę oraz przywracanie środowiska do właściwego stanu. Podstawową zasadą polityki przestrzennej jest zapewnienie ładu przestrzennego i warunków zrównoważonego rozwoju, a więc takiej organizacji przestrzennej, która eliminowałaby konflikty między ochroną środowiska a rozwojem gospodarczym jednostki.

Według danych GUS (stan na dzień 31.12.2023 r.) na terenie powiatu gryfińskiego obowiązuje 191 miejscowych planów zagospodarowania przestrzennego (MPZP) o łącznej powierzchni obejmującej 17 876,5 ha, co stanowi 9,6 % obszaru powiatu. Najwyższy stopień pokrycia obszaru MPZP spośród poszczególnych gmin powiatu posiada gmina Gryfino (19,6%), natomiast najniższy gmina Chojna (0,4%).

#### 4.7.3. Analiza SWOT oraz zagadnienia horyzontalne dla obszaru interwencji gleby

Analizę SWOT oraz zagadnienia horyzontalne dla obszaru interwencji gleby przedstawiono w kolejnych tabelach.

**Tabela 56. Analiza SWOT dla obszaru interwencji gleby**

Mocne strony	Słabe strony
<ul style="list-style-type: none"> <li>• Systematyczny przyrost powierzchni gruntów leśnych na terenie powiatu.</li> <li>• Korzystna struktura bonitacyjna gruntów orných na terenie powiatu (dominują grunty klas IIIb-IVa).</li> <li>• Korzystne wyniki badań gleb użytków rolnych prowadzonych przez OSChR na terenie powiatu.</li> <li>• Brak zgłoszonych szkód i bezpośrednich zagrożeń szkodą w powierzchni ziemi z obszaru powiatu.</li> </ul>	<ul style="list-style-type: none"> <li>• Niski stopień pokrycia powiatu miejscowymi planami zagospodarowania przestrzennego.</li> <li>• Występowanie gruntów zdewastowanych i zdegradowanych (w tym działalnością górniczą i energetyczną).</li> <li>• Systematycznie wyłączanie gruntów rolnych z użytkowania rolniczego.</li> </ul>
Szanse	Zagrożenia
<ul style="list-style-type: none"> <li>• Programy rolno-środowiskowe oraz zalesieniowe dla gospodarstw rolnych.</li> <li>• Wzrost popytu na ekologiczne produkty rolne (rolnictwo ekologiczne).</li> <li>• Rekultywacja i remediacja gruntów.</li> <li>• Ochrona gleb na etapie planowania przestrzennego.</li> </ul>	<ul style="list-style-type: none"> <li>• Zmiany klimatyczne powodujące m.in. przesuszanie/podtapianie gruntów.</li> <li>• Wypalanie łąk i innych użytków rolnych.</li> <li>• Presja urbanizacyjna i gospodarcza.</li> <li>• Nielegalne składowanie/porzucanie odpadów.</li> </ul>

*Źródło: opracowanie własne*

**Tabela 57. Zagadnienia horyzontalne dla obszaru interwencji gleby**

Adaptacja do zmian klimatu	<ul style="list-style-type: none"> <li>• Prowadzenie działań mających zwiększyć retencję glebową, głównie poprzez wprowadzanie małych zbiorników retencyjnych, oczek wodnych i rowów nawadniających, zachowanie zadrzewień.</li> <li>• Stosowanie zalesień na terenach zdegradowanych i obszarach niewykorzystanych rolniczo, gruntach rolnych o niskiej przydatności dla rolnictwa i podatnych na degradację.</li> <li>• Tworzenie nowych i bieżące utrzymanie istniejących terenów zieleni urządzonej na obszarach miejskich.</li> <li>• Rekultywacja gruntów w kierunku leśnym oraz wodnym.</li> </ul>
Nadzwyczajne zagrożenia środowiska	<ul style="list-style-type: none"> <li>• Powstawanie osuwisk terenu (wskutek działalności człowieka lub procesów naturalnych – np. wymywanie gruntu przez powodzie lub ulewne deszcze).</li> </ul>
Działania edukacyjne	<ul style="list-style-type: none"> <li>• Prowadzenie działań edukacyjno-doradczych dla gospodarstw rolnych w zakresie promowania rolnictwa ekologicznego i integrowanego, zapobiegania zanieczyszczeniom gleb środkami ochrony roślin i metalami ciężkimi oraz ochrony gleb przed erozją i zakwaszeniem.</li> </ul>
Monitoring środowiska	<ul style="list-style-type: none"> <li>• Poprzez działalność kontrolną WIOŚ.</li> <li>• Poprzez działalność kontrolną Starosty (w zakresie rekultywacji gruntów zdewastowanych i zdegradowanych oraz monitoring osuwisk).</li> <li>• Poprzez działalność OSChR (badania gleb użytków rolnych).</li> </ul>

*Źródło: opracowanie własne*

## 4.8. Gospodarka odpadami i zapobieganie powstawaniu odpadów

### 4.8.1. Gospodarowanie odpadami komunalnymi

Zgodnie z ustawą z dnia 13 września 1996 r. o utrzymaniu czystości i porządku w gminach (Dz. U. 2024, poz. 399 ze zm.) gmina odpowiedzialna jest za zorganizowanie odbioru i zagospodarowania odpadów komunalnych od właścicieli nieruchomości zamieszkałych, a mieszkaniec/właściciel nieruchomości (lub w jego imieniu administrator lub zarządca nieruchomości) wpłaca na konto gminy opłatę za gospodarowanie odpadami. Objęcie gminnym systemem gospodarowania odpadami komunalnymi nieruchomości niezamieszkałych jest natomiast fakultatywne.

Cztery gminy z powiatu gryfińskiego (Banie, Cedynia, Moryń, Stare Czarnowo) należą do Związku Gmin Dolnej Odry (ZGDO), którego zadaniem jest wykonywanie zadań publicznych w zakresie dotyczącym gospodarki odpadami komunalnymi, w tym odbioru i zagospodarowania odpadów komunalnych oraz organizowania systemu logistycznego zbiórki odpadów na terenie działania Związku.

W 2023 r. z obszaru powiatu gryfińskiego odebrano 29 660,8 Mg odpadów komunalnych. Zdecydowanie największy udział w łącznej masie odebranych odpadów posiadały niesegregowane (zmieszane) odpady komunalne – 66,4% (19 694,4 Mg), a następnie odpady biodegradowalne – 8,0% (2 385,7 Mg) oraz zmieszane odpady opakowaniowe – 6,5% (1 930,7 Mg).

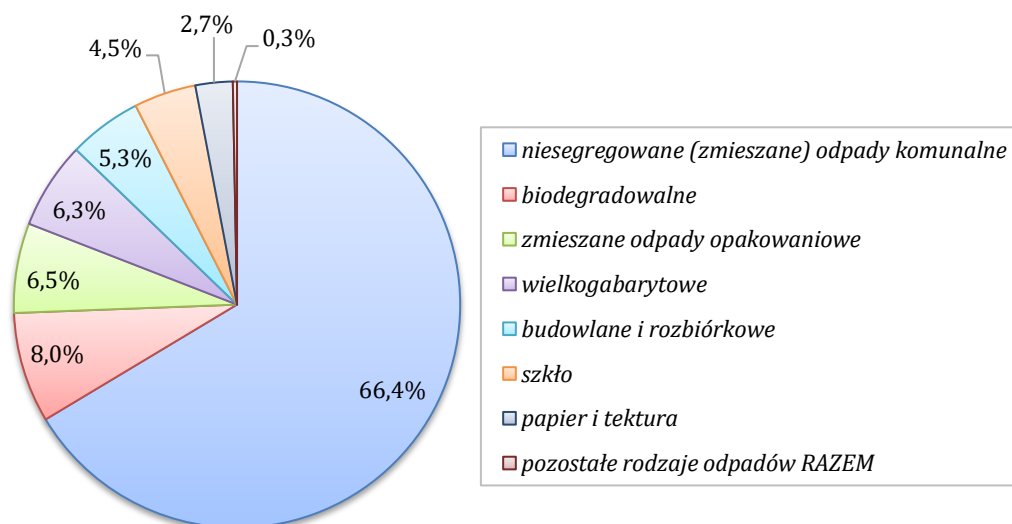
W kolejnej tabeli oraz na wykresie przedstawiono szczegółowe dane dotyczące ilości odebranych odpadów komunalnych z obszaru powiatu gryfińskiego w 2023 r.

**Tabela 58. Ilość odebranych odpadów komunalnych z obszaru powiatu gryfińskiego w 2023 r.**

Rodzaj	Ilość [Mg]	Udział
niesegregowane (zmieszane) odpady komunalne	19 694,39	66,4%
biodegradowalne	2 385,67	8,0%
zmieszane odpady opakowaniowe	1 930,70	6,5%
wielkogabarytowe	1 881,61	6,3%
budowlane i rozbiórkowe	1 582,80	5,3%
szkło	1 341,65	4,5%
papier i tektura	798,69	2,7%
zużyte urządzenia elektryczne i elektroniczne	30,13	0,1%
selektywne pozostałe	13,80	<0,1%
tworzywa sztuczne	0,84	<0,1%
niebezpieczne	0,34	<0,1%
baterie i akumulatory	0,20	<0,1%
<b>SUMA</b>	<b>29 660,82</b>	<b>100,0%</b>

*Źródło: opracowanie własne na podstawie danych GUS*





**Wykres 26. Struktura odebranych odpadów komunalnych z obszaru powiatu w 2023 r.**

Źródło: opracowanie własne na podstawie danych GUS

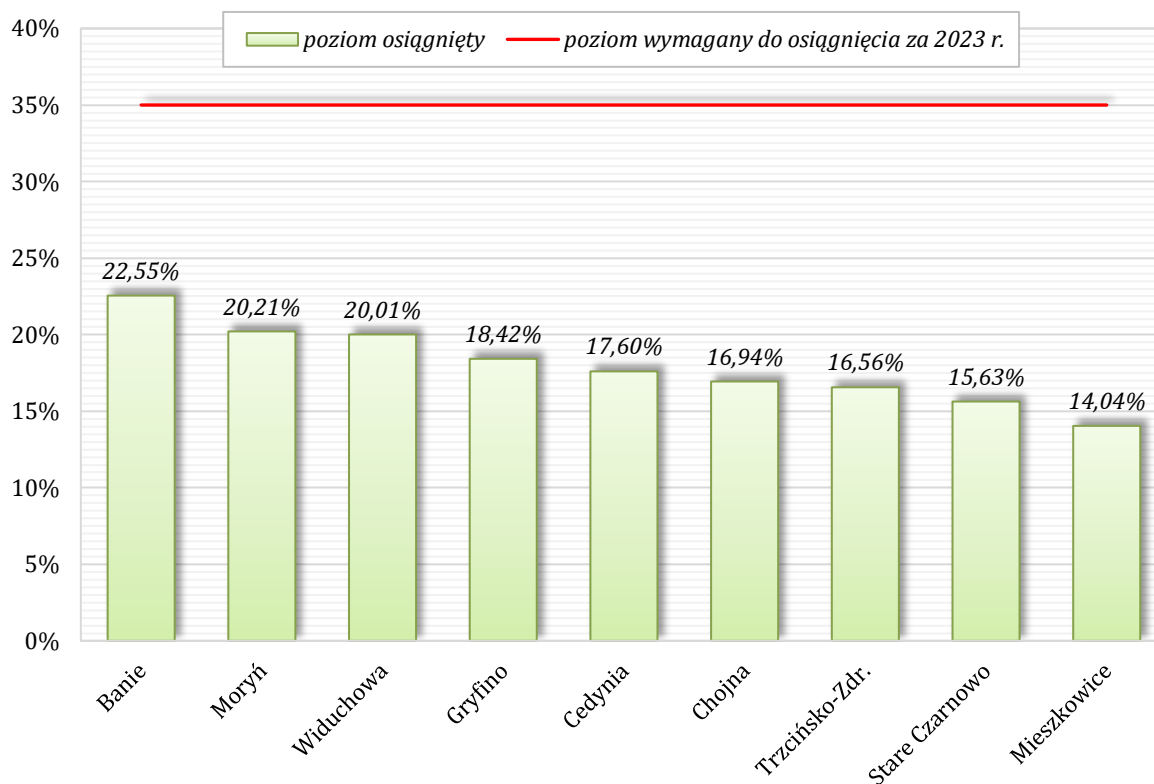
Zgodnie z danymi publikowanymi przez GUS wskaźnik średniej ilości wytworzonych odpadów komunalnych przez 1 mieszkańca powiatu gryfińskiego w 2023 r. wyniósł 363 kg (14 miejsce w województwie) (średnia dla województwa zachodniopomorskiego wynosi 401 kg; powiatem z najwyższym wskaźnikiem ilości wytworzonych odpadów komunalnych przez 1 mieszkańca jest powiat m. Świnoujście – 609 kg, natomiast z najniższym wskaźnikiem powiat choszczeński – 286 kg).

Zgodnie z art. 3b ust. 1 ustawy z dnia 13 września 1996 r. o utrzymaniu czystości i porządku w gminach (Dz. U. 2024, poz. 399 ze zm.) gminy są zobowiązane osiągnąć za poszczególne lata określony poziom przygotowania do ponownego użycia i recyklingu odpadów komunalnych. Według danych za 2023 rok żadna z gmin powiatu gryfińskiego nie osiągnęła wymaganego 35% poziomu przygotowania do ponownego użycia i recyklingu odpadów komunalnych. Szczegółowe dane w niniejszym zakresie przedstawiono poniżej.

**Tabela 59. Osiągnięty przez poszczególne gminy powiatu gryfińskiego poziom przygotowania do ponownego użycia i recyklingu odpadów komunalnych za 2023 r.**

Gmina	Osiągnięty w 2023 r. poziom przygotowania do ponownego użycia i recyklingu odpadów komunalnych (wymagany do osiągnięcia poziom wynosi 35%)
Banie	22,55%
Moryń	20,21%
Widuchowa	20,01%
Gryfino	18,42%
Cedynia	17,60%
Chojna	16,94%
Trzcińsko-Zdrój	16,56%
Stare Czarnowo	15,63%
Mieszkowice	14,04%

Źródło: opracowanie własne na podstawie danych Urzędu Marszałkowskiego  
Województwa Zachodniopomorskiego w Szczecinie



**Wykres 27. Osiągnięty przez poszczególne gminy powiatu gryfińskiego poziom przygotowania do ponownego użycia i recyklingu odpadów komunalnych za 2023 r.**

Źródło: opracowanie własne na podstawie danych Urzędu Marszałkowskiego w Szczecinie

#### Instalacje komunalne

Zgodnie z ustawą z dnia 14 grudnia 2012 r. o odpadach (Dz. U. 2023, poz. 1587 ze zm.) podmiot odbierający odpady komunalne od właścicieli nieruchomości jest obowiązany przekazywać niesegregowane (zmieszane) odpady komunalne do instalacji komunalnej zapewniającej mechaniczno-biologiczne przetwarzanie niesegregowanych (zmieszanych) odpadów komunalnych i wydzielanie z niesegregowanych (zmieszanych) odpadów komunalnych frakcji nadających się w całości lub w części do odzysku.

Wytwórca odpadów powstających w procesie mechaniczno-biologicznego przetwarzania niesegregowanych (zmieszanych) odpadów komunalnych lub pozostałości z sortowania odpadów komunalnych, przeznaczonych do składowania, jest obowiązany przekazywać te odpady do instalacji komunalnej zapewniającej składowanie odpadów powstających w procesie mechaniczno-biologicznego przetwarzania niesegregowanych (zmieszanych) odpadów komunalnych oraz pozostałości z sortowania odpadów komunalnych.

Marszałek Województwa w Biuletynie Informacji Publicznej prowadzi listę funkcjonujących instalacji spełniających wymagania dla instalacji komunalnych, które zostały oddane do użytkowania i posiadają wymagane decyzje pozwalające na przetwarzanie odpadów oraz instalacji komunalnych planowanych do budowy, rozbudowy lub modernizacji.

Zgodnie z listą opublikowaną przez Marszałka Województwa Zachodniopomorskiego na terenie powiatu gryfińskiego nie funkcjonują instalacje komunalne.

#### **4.8.2. Składowiska odpadów**

Zgodnie z danymi przekazanymi przez Wojewódzki Inspektorat Ochrony Środowiska w Szczecinie, na terenie powiatu gryfińskiego znajduje się 11 składowisk odpadów komunalnych, w tym 8 zamkniętych oraz 3 eksploatowane (stan na 31.12.2023 r.). Szczegółową charakterystykę składowisk przedstawiono w kolejnej tabeli.

**Tabela 60. Wykaz składowisk odpadów na terenie powiatu gryfińskiego (stan na 31.12.2023 r.)**

Lokalizacja (nazwa) składowiska	Rodzaj składowiska	Zarządzający	Łączna masa przyjętych odpadów [Mg]	Faza eksploatacji składowiska	Rok zakończenia eksploatacji	Kwarty/ rekultywacja
Gryfino-Wschód, gm. Gryfino, obręb Wełtyń II dz. nr 96/9	składowisko odpadów innych niż niebezpieczne i obojętne	Przedsiębiorstwo Usług Komunalnych Sp. z o.o. Gryfino	214 748	czynne	nie dotyczy	1 kwarta czynna 1 kwarta zamknięta
Dębogóra, gm. Widuchowa	składowisko odpadów innych niż niebezpieczne i obojętne	Zakład Gospodarki Komunalnej w Widuchowej	10 172	nieczynne	2006	rekultywacja zakończona
Kunowo, gm. Banie	składowisko odpadów innych niż niebezpieczne i obojętne	Gmina Banie	7 862	nieczynne	2006	rekultywacja zakończona
Kaliska, gm. Chojna	składowisko odpadów innych niż niebezpieczne i obojętne	Przedsiębiorstwo Usług Komunalnych Sp. z o.o. Chojna	74 742	nieczynne	2010	rekultywacja zakończona
Przyjezierze II, gm. Moryń	składowisko odpadów innych niż niebezpieczne i obojętne	POL-BETON Sp. z o.o., Ognica 48, 74-121 Widuchowa	20 716	nieczynne	2002	rekultywacja zakończona
Kurzycko, gm. Mieszkowice	składowisko odpadów innych niż niebezpieczne i obojętne	Zakład Usług Komunalnych Sp. z o.o. Mieszkowice	14 014	nieczynne	2013	rekultywacja zakończona
Czarnołęka, gm. Trzcińsko-Zdrój	składowisko odpadów innych niż niebezpieczne i obojętne	Gmina Trzcińsko-Zdrój	21 000	nieczynne	2002	rekultywacja zakończona
Drzesz, gm. Trzcińsko-Zdrój	składowisko odpadów innych niż niebezpieczne i obojętne	Gmina Trzcińsko-Zdrój	7 922	nieczynne	2012	rekultywacja zakończona
Lubiechów Górny, gm. Cedynia	składowisko odpadów innych niż niebezpieczne i obojętne	EKOCED Sp. z o.o., ul. Piotra i Pawła 45, 72-015 Police	94 757	nieczynne	2023	w trakcie rekultywacji
Składowisko odpadów paleniskowych - Elektrownia Dolna Odra	składowisko odpadów innych niż niebezpieczne i obojętne	PGE GiEK S.A. - Oddział Elektrownia Dolna Odra	22 794 208	czynne	nie dotyczy	5 kwarter czynnych 1 kwarta zamknięta
Składowisko odpadów nieprodukcyjnych - Elektrownia Dolna Odra	składowisko odpadów innych niż niebezpieczne i obojętne	PGE GiEK S.A. - Oddział Elektrownia Dolna Odra	4 886	czynne	nie dotyczy	3 kwarty czynne

*Źródło: opracowanie na podstawie danych przekazanych przez WIOŚ w Szczecinie*

#### 4.8.3. Usuwanie i unieszkodliwianie wyrobów zawierających azbest

Zgodnie z „Programem Oczyszczania Kraju z Azbestu na lata 2009-2032” do dnia 31 grudnia 2032 r. instalacje lub urządzenia zawierające azbest powinny zostać oczyszczone z wyrobów azbestowych, w sposób niestwarzający zagrożenia dla środowiska i zdrowia ludzi.

Obowiązek inwentaryzacji i usuwania wyrobów zawierających azbest ciąży na właścicielu nieruchomości. Usuwanie wyrobów azbestowych następuje sukcesywnie, najczęściej przy pracach remontowych bądź rozbiórkowych. Przyspieszenie tego działania jest możliwe przy zwiększeniu pomocy finansowej dla inwestorów oraz uproszczeniu procedury jej pozyskania.

Usuwanie azbestu mogą realizować wyłącznie firmy, które mają odpowiednie wyposażenie techniczne do prowadzenia takich prac oraz zatrudniają pracowników przeszkolonych w zakresie bezpieczeństwa i higieny pracy z azbestem. Przed przystąpieniem do usuwania wyrobów z azbestem, prace należy odpowiednio przygotować i zgłosić właściwemu terenowemu organowi nadzoru budowlanego. Należy również sporządzić ewidencję jakościową i ilościową przewidzianych do usunięcia materiałów oraz opracować plan prac.

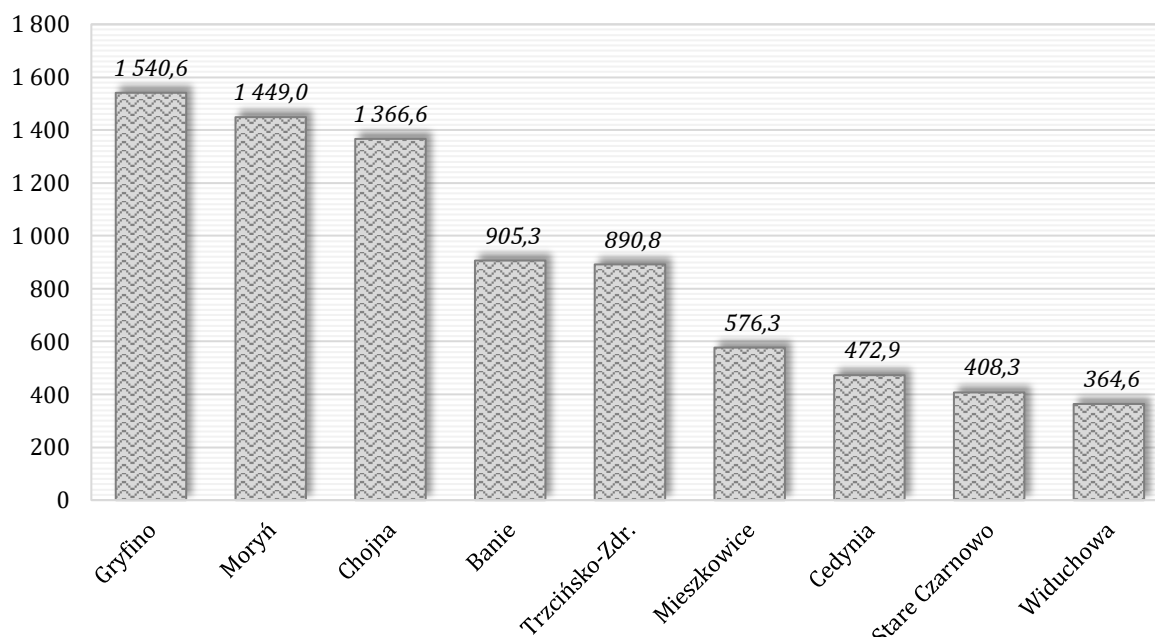
Narzędziem do gromadzenia i przetwarzania informacji uzyskanych z inwentaryzacji wyrobów zawierających azbest oraz monitorowania realizacji zadań wynikających z „Programu Oczyszczania Kraju z Azbestu na lata 2009 – 2032” jest prowadzona przez Ministerstwo Przedsiębiorczości i Technologii Baza Azbestowa ([www.bazaazbestowa.gov.pl](http://www.bazaazbestowa.gov.pl)). Zgodnie z Bazą Azbestową (stan na październik 2024 r.) na terenie powiatu gryfińskiego do usunięcia i unieszkodliwienia pozostaje 7 974,4 Mg wyrobów zawierających azbest (głównie pod postacią falistych płyt azbestowo-cementowych stosowanych jako pokrycia dachowe). Pod kątem ilości wyrobów zawierających azbest pozostałych do usunięcia powiat gryfiński zajmuje 8 miejsce w województwie zachodniopomorskim (najwięcej wyrobów azbestowych do usunięcia znajduje się w powiecie koszalińskim – 12 601,0 Mg).

W poniższej tabeli oraz na wykresie przedstawiono dane dotyczące ilości wyrobów zawierających azbest pozostałych do usunięcia i unieszkodliwienia z terenu poszczególnych gmin powiatu gryfińskiego.

**Tabela 61. Ilość wyrobów zawierających azbest pozostałych do usunięcia i unieszkodliwienia z obszaru powiatu gryfińskiego (stan na 10.2024 r.)**

Gmina	Ilość wyrobów azbestowych [Mg]
Gryfino	1 540,6
Moryń	1 449,0
Chojna	1 366,6
Banie	905,3
Trzcińsko-Zdrój	890,8
Mieszkowice	576,3
Cedynia	472,9
Stare Czarnowo	408,3
Widuchowa	364,6
<b>POWIAT ŁĄCZNIE</b>	<b>7 974,4</b>

Źródło: Baza Azbestowa (<https://www.bazaazbestowa.gov.pl/>) – dostęp w dn. 07.10.2024 r.



**Wykres 28. Ilość wyrobów zawierających azbest pozostałych do usunięcia i unieszkodliwienia w obszarze powiatu gryfińskiego [Mg]**

Źródło: Baza Azbestowa (<https://www.bazaazbestowa.gov.pl/>) – dostęp w dn. 07.10.2024 r.

#### 4.8.4. Gospodarowanie odpadami innymi niż komunalne

Od 1 stycznia 2020 r. na terenie kraju obowiązuje rejestr BDO tj. rejestr podmiotów wprowadzających produkty, produkty w opakowaniach i gospodarujących odpadami. Stanowi on integralną część bazy danych o produktach i opakowaniach oraz o gospodarce odpadami, tzw. *baza BDO*. Baza danych o odpadach (BDO) ma za zadanie uszczelnić system gospodarowania odpadami, zwiększyć skuteczność walki z szarą strefą i dzikimi wysypiskami oraz poprawić osiągnięte poziomy recyklingu. Dzięki systemowi użytkownicy realizują obowiązki ewidencyjne i sprawozdawcze wyłącznie elektronicznie, co pozwala na gromadzenie i zarządzanie wszystkimi informacjami o odpadach. Obowiązkowi rejestracji w bazie BDO podlegają wszystkie podmioty wymienione w art. 50 ust. 1 oraz art. 51 ust. 1 ustawy o odpadach. W art. 50 ustawy o odpadach wymienia się szereg rodzajów działalności, które podlegają wpisowi do rejestru BDO na wniosek. W takich przypadkach przedsiębiorcy sami muszą złożyć wniosek o wpis do rejestru. Wniosek należy złożyć przy użyciu rejestrowego formularza elektronicznego za pośrednictwem strony internetowej: [www.bdo.mos.gov.pl](http://www.bdo.mos.gov.pl). Art. 51 ust. 1 ustawy o odpadach wymienia przypadki, w których podmioty będą wpisane do rejestru BDO z urzędu przez marszałka województwa, właściwego ze względu na miejsce wykonywania działalności danego podmiotu.

Zgodnie z *Bazą danych o produktach i opakowaniach oraz o gospodarce odpadami (BDO)* (stan na październik 2024 r.) na terenie powiatu gryfińskiego siedzibę posiada 1 247 podmiotów wpisanych do rejestru BDO, natomiast działalność prowadzą 1 434 podmioty wpisane do rejestru BDO (zdecydowanie największy udział stanowią podmioty wytwarzające odpady obowiązane do prowadzenia ewidencji odpadów niepodlegające obowiązkowi uzyskania pozwolenia na wytwarzanie odpadów).

Pozwolenie na wytwarzanie odpadów wymagane jest dla wytwórcy odpadów, który w związku z eksploatacją instalacji wytwarza odpady niebezpieczne w ilości powyżej 1 Mg/rok lub odpady inne niż niebezpieczne w ilości powyżej 5 tysięcy Mg/rok. Marszałek województwa wydaje pozwolenie na wytwarzanie odpadów w przypadku:

- przedsięwzięć i zdarzeń na terenach zakładów, gdzie jest eksploatowana instalacja, która jest kwalifikowana jako przedsięwzięcie mogące zawsze znacząco oddziaływać na środowisko,

- przedsięwzięcia mogącego zawsze znacząco oddziaływać na środowisko realizowanego na terenach innych niż wymienione powyżej,
- pozwolenia na wytwarzanie odpadów i pozwolenia zintegrowane dla instalacji komunalnych, o których mowa w art. 38b ust. 1 pkt 1 ustawy z dnia 14 grudnia 2012 r. o odpadach.

Starosta wydaje pozwolenie na wytwarzanie odpadów w pozostałych przypadkach (oprócz wytwarzania odpadów na terenach zamkniętych dla których organem odpowiedzialnym jest Regionalny Dyrektor Ochrony Środowiska).

Odpady i procesy technologiczne prowadzone w instalacjach, w których odpady podlegają przetworzeniu mogą zagrażać środowisku i dlatego dla prowadzenia takiej działalności konieczne jest uzyskanie zezwolenia. Również zbieranie odpadów jest działalnością, która wymaga zezwolenia. Zezwolenie na przetwarzanie odpadów, zbieranie odpadów lub na przetwarzanie i zbieranie odpadów wydają następujące organy:

- marszałek województwa - jeżeli przedsięwzięcie:
  - może zawsze znacząco oddziaływać na środowisko;
  - dotyczy odpadów innych niż niebezpieczne poddawanych odzyskowi w procesie odzysku polegającym na wypełnianiu terenów niekorzystnie przekształconych, jeżeli ilość umieszczanych w wyrobisku lub zapadlisku odpadów jest nie mniejsza niż 10 Mg na dobę lub całkowita pojemność wyrobiska lub zapadliska jest nie mniejsza niż 25 000 Mg;
  - dotyczy instalacji komunalnych;
  - dotyczy zezwolenia na zbieranie odpadów w przypadku, gdy maksymalna łączna masa wszystkich rodzajów odpadów magazynowanych w okresie roku przekracza 3 000 Mg;
- starosta – w pozostałych przypadkach;
- regionalny dyrektor ochrony środowiska - w przypadku przetwarzania odpadów na terenach zamkniętych.

Zgodnie z danymi publikowanymi przez GUS w 2023 r. na terenie powiatu gryfińskiego wytworzono 104,4 tys. Mg odpadów innych niż komunalne. W poniższej tabeli przedstawiono szczegółowe dane dotyczące gospodarki odpadami innymi niż komunalne na terenie powiatu w 2023 roku.

**Tabela 62. Gospodarka odpadami innymi niż komunalne na terenie pow. gryfińskiego w 2023 r.**

Parametr	Jedn.	Wartość	Udział
Ilość odpadów wytworzonych	tys. Mg	104,4	100,0%
Ilość odpadów unieszkodliwionych	tys. Mg	75,4	72,2%
Ilość odpadów poddanych odzyskowi	tys. Mg	21,5	20,6%
Ilość odpadów przekazanych innym podmiotom	tys. Mg	6,9	6,6%
ilość odpadów magazynowanych czasowo	tys. Mg	0,6	0,6%

Źródło: opracowanie na podstawie danych GUS

#### **4.8.5. Analiza SWOT oraz zagadnienia horyzontalne dla obszaru interwencji gospodarka odpadami i zapobieganie powstawaniu odpadów**

Analizę SWOT oraz zagadnienia horyzontalne dla obszaru interwencji gospodarka odpadami i zapobieganie powstawaniu odpadów przedstawiono w kolejnych tabelach.



**Tabela 63. Analiza SWOT dla obszaru interwencji gospodarka odpadami i zapobieganie powstawaniu odpadów**

Mocne strony	Słabe strony
<ul style="list-style-type: none"> <li>• Systematyczny rozwój i doskonalenie funkcjonowania gminnych systemów gospodarowania odpadami komunalnymi.</li> <li>• Stosunkowo mała ilość wytwarzanych odpadów komunalnych w przeliczeniu na 1 mieszkańca (na tle średniej na województwa).</li> <li>• Systematyczne usuwanie i unieszkodliwianie wyrobów azbestowych z terenu powiatu.</li> </ul>	<ul style="list-style-type: none"> <li>• Dominujący udział zmieszanych odpadów komunalnych w łącznej masie odpadów komunalnych odbieranych z terenu powiatu.</li> <li>• Żadna z gmin powiatu nie osiągnęła za 2023 r. wymaganego poziomu przygotowania do ponownego użycia i recyklingu odpadów komunalnych.</li> <li>• Duża ilość odpadów innych niż komunalne wytwarzanych na terenie powiatu.</li> </ul>
Szanse	Zagrożenia
<ul style="list-style-type: none"> <li>• Możliwość pozyskania dofinansowania na demontaż i utylizację wyrobów azbestowych.</li> <li>• Wzrost świadomości ekologicznej społeczeństwa w zakresie zapobiegania powstawaniu odpadów oraz w zakresie ich prawidłowej segregacji.</li> <li>• Rozwój systemu gospodarowania odpadami (np. nowe technologie recyklingu i odzysku).</li> <li>• Utworzenie Bazy Danych Odpadowych (BDO).</li> </ul>	<ul style="list-style-type: none"> <li>• Wzrost kosztów odbioru i zagospodarowania odpadów komunalnych.</li> <li>• Wysokie koszty wymiany azbestowych pokryć dachowych.</li> <li>• Wzrost ilości wytwarzanych odpadów wskutek rozwoju społeczno-gospodarczego.</li> <li>• Brak zbytu surowców wtórnych.</li> <li>• Nielegalne/niewłaściwe postępowanie z odpadami.</li> </ul>

*Źródło: opracowanie własne*

**Tabela 64. Zagadnienia horyzontalne dla obszaru interwencji gospodarka odpadami i zapobieganie powstawaniu odpadów**

Adaptacja do zmian klimatu	<ul style="list-style-type: none"> <li>• Wykorzystywanie odpadów do produkcji paliwa alternatywnego (RDF).</li> <li>• Produkcja i energetyczne wykorzystanie biogazu ze składowisk odpadów.</li> <li>• Ponowne wykorzystanie materiałów i produktów pochodzących z recyklingu.</li> <li>• Lokalizowanie obiektów gospodarki odpadami w oddaleniu od terenów zagrożonych powodzią, podtopieniami i osuwiskami.</li> </ul>
Nadzwyczajne zagrożenia środowiska	<ul style="list-style-type: none"> <li>• Związane z niewłaściwym postępowaniem z wytworzonymi odpadami (w szczególności dotyczy odpadów niebezpiecznych).</li> </ul>
Działania edukacyjne	<ul style="list-style-type: none"> <li>• Prowadzenie działań edukacyjno-informacyjnych w zakresie zapobiegania powstawania odpadów, właściwego postępowania z odpadami i selektywnego zbierania odpadów (szczególnie wśród dzieci i młodzieży).</li> </ul>
Monitoring środowiska	<ul style="list-style-type: none"> <li>• Monitoring oddziaływania składowisk na środowisko przyrodnicze.</li> <li>• Kontrola podmiotów i instalacji gospodarujących odpadami (WIOŚ, Starosta, Marszałek Województwa).</li> <li>• Prowadzenie kontroli nad gminnymi systemami gospodarowania odpadami komunalnymi.</li> </ul>

*Źródło: opracowanie własne*

## 4.9. Zasoby przyrodnicze

### 4.9.1. Zieleń urządzona

Istotną rolę w kontekście ochrony, kształtowania oraz wzrostu zasobów przyrodniczych, szczególnie na obszarach zurbanizowanych, pełni zieleń urządzona, która powinna być właściwie zaplanowana i pielęgnowana. Zgodnie z danymi GUS (stan na 31.12.2023 r.) powierzchnia terenów zieleni urządzonej na obszarze powiatu gryfińskiego wynosi 160,36 ha.

Tereny zieleni stanowią aktywny filtr biologiczny ograniczający rozprzestrzenianie się zanieczyszczeń i hałasu, a także poprawiają mikroklimat obszaru (regulują stosunki termiczno-wilgotnościowe, zapewniają cień). Zespoły przyrodnicze obszarów zurbanizowanych pozwalają mieszkańcom obcować, na co dzień z przyrodą i odpoczywać „na łonie natury”, która neutralizuje codzienne stresy. Stan i kondycja zieleni urządzonej powinna więc być przedmiotem szczególnej troski władz samorządowych oraz samych mieszkańców.

W kolejnej tabeli przedstawiono strukturę terenów zieleni urządzonej na obszarze powiatu gryfińskiego.

**Tabela 65. Powierzchnia terenów zieleni urządzonej  
na obszarze powiatu gryfińskiego (stan na 31.12.2023 r.)**

Rodzaj	Powierzchnia [ha]
parki spacerowo - wypoczynkowe	76,03
zieleńce	45,55
tereny zieleni osiedlowej	23,18
zieleń uliczna	15,60
<b>SUMA</b>	<b>160,36</b>

*Źródło: opracowanie własne na podstawie danych GUS*

Bardzo istotną kwestią w zakresie ochrony i zachowania zasobów przyrodniczych jest prowadzenie odpowiedzialnej polityki związanej z wycinką drzew i krzewów. Usuwanie drzew następuje na wniosek po uzyskaniu zezwolenia na usunięcie w formie decyzji lub po zgłoszeniu zamiaru usunięcia drzewa (osoba fizyczna, właściciel na cel niezwiązany z działalnością gospodarczą), po upływie 14 dni od dnia ogłoszenia w przypadku, gdy organ w drodze decyzji nie wniesie sprzeciwu.

#### 4.9.2. Lasy

Powierzchnia lasów na terenie powiatu gryfińskiego wynosi 63 937,65 ha (wg danych GUS stan na 31.12.2023 r.). Stopień lesistości powiatu wynosi 34,2%. Jest to wartość nieznacznie niższa niż średnia dla województwa zachodniopomorskiego (35,9%). Pod kątem lesistości powiat gryfiński zajmuje 13 miejsce w województwie (najwyższym stopniem lesistości charakteryzuje się powiat wałecki – 55,2%). W strukturze własnościowej lasów na terenie powiatu gryfińskiego dominują lasy publiczne Skarbu Państwa w zarządzie Lasów Państwowych – 62 342,37 ha (co stanowi 97,5%). Powiat położony jest na terenie nadleśnictw Gryfino, Chojna, Mieszkowice, Myślibórz, Dębno, Różańsko oraz Kliniska.

W poniższej tabeli przedstawiono terminy obowiązywania planów urządzenia lasu (PUL) dla poszczególnych nadleśnictw.

**Tabela 66. Terminy obowiązywania planów urządzenia lasu (PUL)  
dla poszczególnych nadleśnictw znajdujących się na terenie powiatu gryfińskiego**

Nadleśnictwo	Termin obowiązywania PUL
Chojna	01.01.2016 - 31.12.2025
Myślibórz	01.01.2016 - 31.12.2025
Różańsko	01.01.2016 - 31.12.2025
Gryfino	01.01.2017 - 31.12.2026
Kliniska	01.01.2018 - 31.12.2027
Dębno	01.01.2023 - 31.12.2032
Mieszkowice	01.01.2024 - 31.12.2033

*Źródło: opracowanie na podstawie danych nadleśnictw*

Powierzchnia lasów prywatnych na terenie powiatu gryfińskiego wynosi 930,03 ha, natomiast lasów gminnych 36,92 ha. Nadzór nad gospodarką leśną w lasach, które nie są własnością Skarbu Państwa sprawuje Starosta. Gospodarowanie w lasach prywatnych jest prowa-

dzone przez właścicieli według uproszczonego planu urządzenia lasu (UPUL) lub decyzji Starosty wydanej na podstawie inwentaryzacji stanu lasów (ISL). Ustawa o lasach nakłada na właścicieli, w tym lasów niestanowiących własności Skarbu Państwa, szereg obowiązków związanych z zasadami powszechnej ochrony lasów, trwałości ich utrzymania, ciągłości i zrównoważonego wykorzystania wszystkich funkcji lasów oraz zasady powiększania zasobów leśnych. Kluczowym elementem tego systemu jest właściwie sprawowany nadzór. Przez nadzór nad gospodarką leśną w lasach prywatnych rozumie się zarówno nadzór administracyjny, jak i działania wobec właścicieli lasów wspierające i zapewniające wykonanie ciężących na nich ustawowych zadań i obowiązków. Cechą charakterystyczną lasów prywatnych jest ich duże rozdrobnienie i rozproszenie, co utrudnia nadzór nad nimi.

Na terenie powiatu gryfińskiego obowiązuje 10 uproszczonych planów urządzenia lasu (UPUL) o łącznej powierzchni 194,46 ha. Ich wykaz przedstawiono w poniższej tabeli.

**Tabela 67. Wykaz UPUL obowiązujących na terenie powiatu gryfińskiego**

Lp.	Gmina	Obręb	Powierzchnia [ha]	Termin obowiązywania
1.	Gryfino	Stare Brynki	17,85	01.01.2015 – 31.12.2024
2.	Trzcińsko - Zdrój	Chełm Górny	31,95	01.01.2016 – 31.12.2025
3.	Trzcińsko - Zdrój	Stołeczna	12,63	01.01.2017 – 31.12.2026
4.	Chojna	Stoki	19,95	01.01.2017 – 31.12.2026
5.	Gryfino	Stare Brynki	14,09	01.01.2017 – 31.12.2026
6.	Chojna	Rurka	22,18	01.01.2018 – 31.12.2027
7.	Trzcińsko - Zdrój	Chełm Górny	25,41	01.01.2019 – 31.12.2028
8.	Chojna	Lisie Pole	17,56	01.01.2021 – 31.12.2030
9.	Trzcińsko - Zdrój	Stołeczna	20,56	01.01.2022 – 31.12.2031
10.	Chojna	Jelenin	12,28	01.01.2022 – 31.12.2031
RAZEM			194,46	-

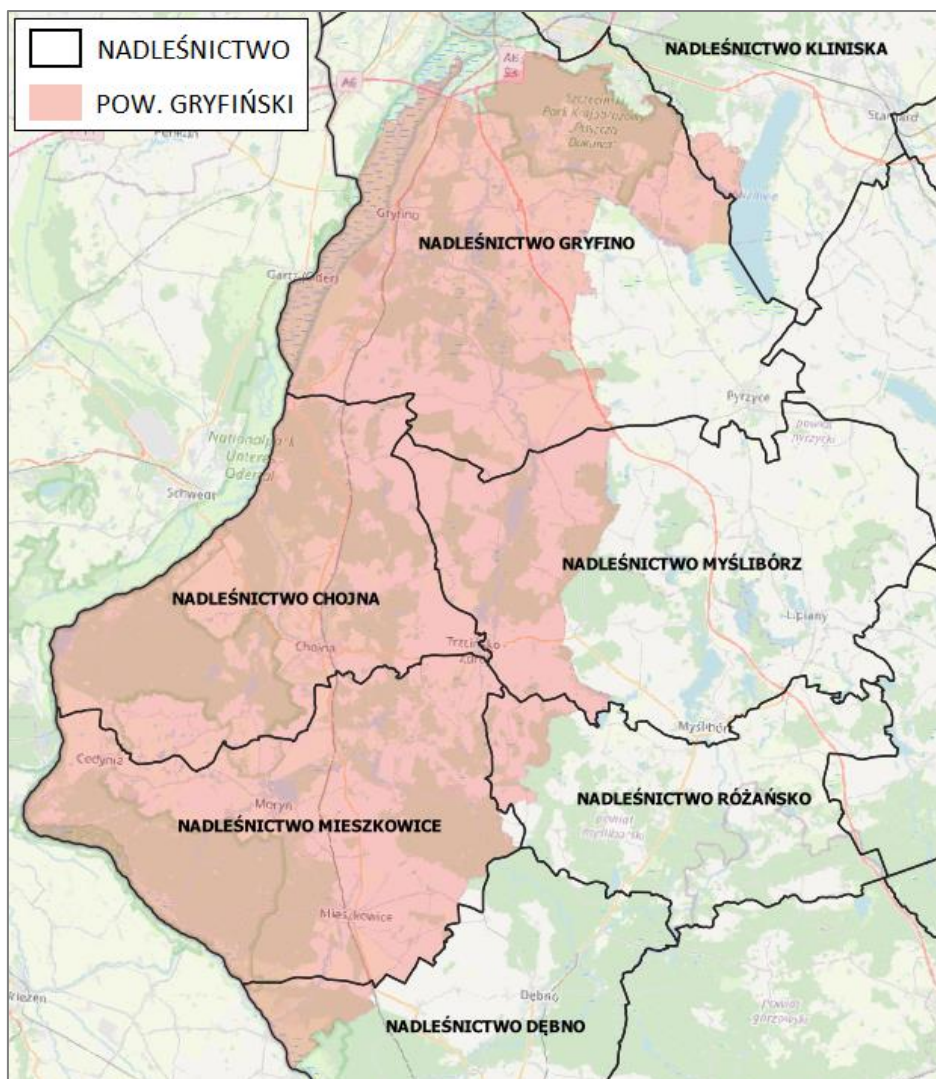
*Źródło: Starostwo Powiatowe w Gryfinie*

W poniższej tabeli przedstawiono dane dotyczące struktury własnościowej lasów na terenie powiatu gryfińskiego, natomiast na rycinie zasięg nadleśnictw.

**Tabela 68. Struktura własnościowa lasów na terenie powiatu gryfińskiego (stan na 31.12.2023 r.)**

Własność	Powierzchnia [ha]	Udział
las publiczne Skarbu Państwa w zarządzie Lasów Państwowych	62 342,37	97,5%
las prywatne	930,03	1,5%
las publiczne Skarbu Państwa w zasobie Własności Rolnej RP	540,12	0,8%
las publiczne Skarbu Państwa inne	88,21	0,1%
las publiczne gminne	36,92	0,1%
SUMA	63 937,65	100,0%

*Źródło: opracowanie własne na podstawie danych GUS*



**Rysunek 18. Zasięg nadleśnictw na terenie powiatu gryfińskiego**

Źródło: opracowanie własne na podstawie <https://mapy.geoportal.gov.pl/>

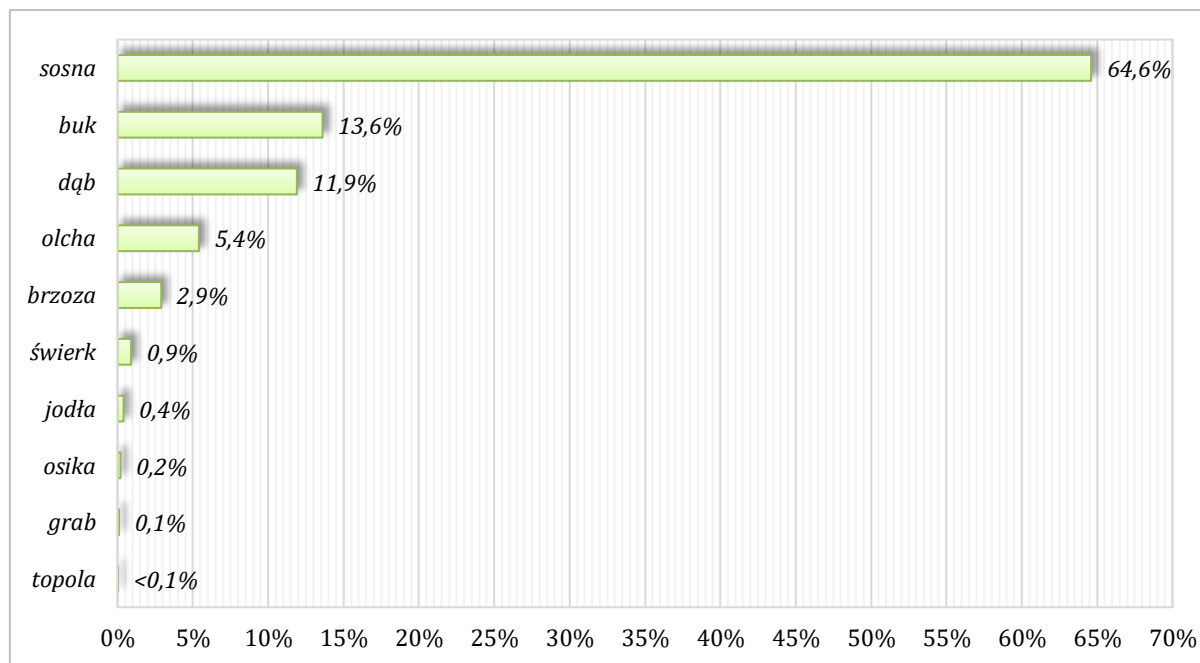
W strukturze gatunków lasotwórczych na terenie powiatu gryfińskiego największy udział posiadają drzewostany sosnowe (64,6%). Istotny udział posiadają również lasy bukowe (13,6%), dębowe (11,9%) oraz olchowe (5,4%). W kolejnej tabeli oraz na wykresie przedstawiono szczegółowe dane dotyczące struktury gatunków lasotwórczych na terenie powiatu.

**Tabela 69. Struktura gatunków lasotwórczych na terenie powiatu (stan na 01.01.2024 r.)**

Gatunek	Powierzchnia [ha]	Udział
sosna	41 309,99	64,6%
buk	8 665,55	13,6%
dąb	7 611,30	11,9%
olcha	3 443,30	5,4%
brzoza	1 870,21	2,9%
świerk	585,46	0,9%
jodła	238,73	0,4%
osika	138,55	0,2%

Gatunek	Powierzchnia [ha]	Udział
grab	56,75	0,1%
topola	17,81	<0,1%
SUMA	63 937,65	100,0%

Źródło: opracowanie własne na podstawie danych nadleśnictw



**Wykres 29. Struktura gatunków lasotwórczych na terenie powiatu gryfińskiego**

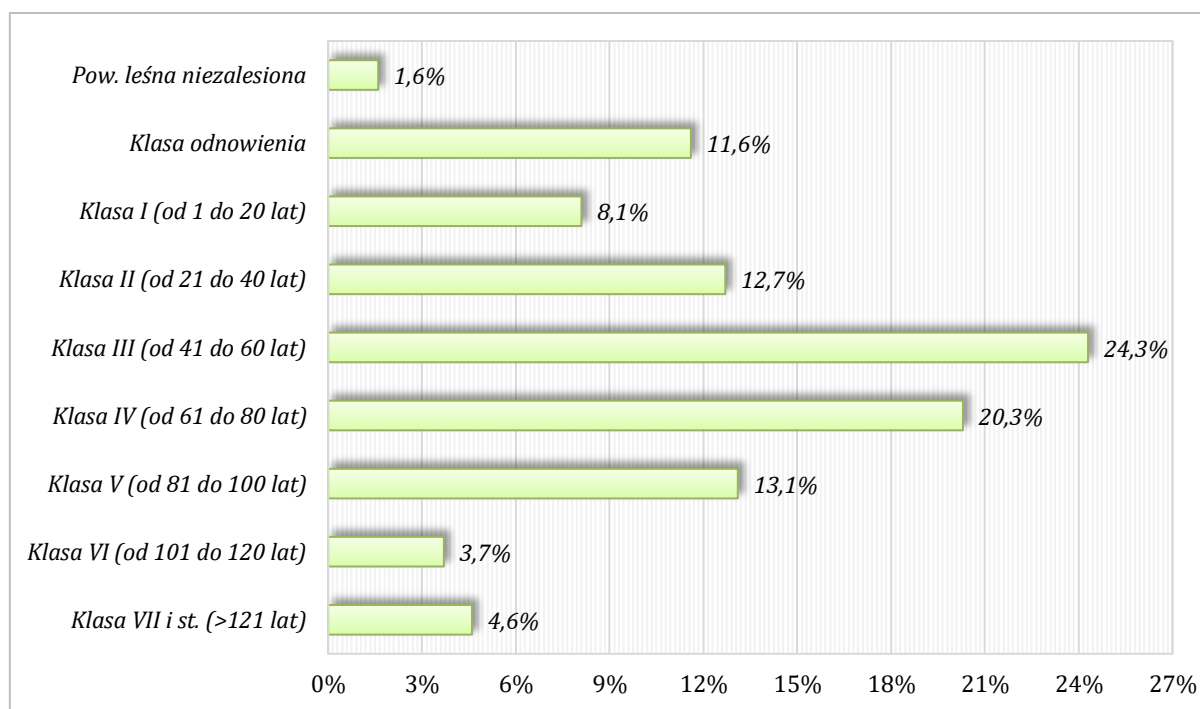
Źródło: opracowanie własne na podstawie danych nadleśnictw

W strukturze wiekowej lasów na terenie powiatu gryfińskiego największą powierzchnię zajmują drzewostany w III klasie wieku (od 41 do 60 lat) – 24,3% oraz IV klasie (od 61 do 80 lat) – 20,3%. W kolejnej tabeli oraz na wykresie przedstawiono szczegółowe dane dotyczące struktury wiekowej lasów na terenie powiatu gryfińskiego.

**Tabela 70. Struktura wiekowa lasów na terenie powiatu gryfińskiego (stan na 01.01.2024 r.)**

Klasa wieku	Powierzchnia [ha]	Udział
Powierzchnia leśna niezalesiona	1 008,10	1,6%
Klasa odnowienia	7 401,16	11,6%
Klasa I (od 1 do 20 lat)	5 194,50	8,1%
Klasa II (od 21 do 40 lat)	8 150,41	12,7%
Klasa III (od 41 do 60 lat)	15 533,87	24,3%
Klasa IV (od 61 do 80 lat)	13 008,01	20,3%
Klasa V (od 81 do 100 lat)	8 351,65	13,1%
Klasa VI (od 101 do 120 lat)	2 359,50	3,7%
Klasa VII i st. (>121 lat)	2 930,45	4,6%
SUMA	63 937,65	100,0%

Źródło: opracowanie własne na podstawie danych nadleśnictw



**Wykres 30. Struktura wiekowa lasów na terenie powiatu gryfińskiego**

Źródło: opracowanie własne na podstawie danych nadleśnictw

Powierzchnia lasów ochronnych na terenie powiatu wynosi 39 838,97 ha, co stanowi 62,3% powierzchni leśnej obszaru. Ze względu na kategorię ochronności na terenie powiatu zdecydowanie największą powierzchnię zajmują lasy cenne przyrodniczo (27 039,34 ha). Lasy ochronne pełnią (wyłącznie lub dodatkowo) funkcje pozaprodukcyjne związane z ochroną gruntów, wód, infrastruktury oraz terenów zamieszkałych przez człowieka i zagrożonych skutkami zjawisk żywiołowych. Za lasy ochronne uznawane są lasy, które:

- chronią glebę przed zmywaniem lub wyjąłowieniem, powstrzymują osuwanie się ziemi, obrywanie się skał lub lawin;
- chronią zasoby wód powierzchniowych i podziemnych, regulują stosunki hydrologiczne w zlewni oraz na obszarach wododziałów;
- ograniczają powstawanie lub rozprzestrzenianie się lotnych piasków;
- są trwale uszkodzone na skutek działalności przemysłu;
- stanowią drzewostany nasienne lub ostoje zwierząt i stanowiska roślin podlegających ochronie gatunkowej;
- mają szczególne znaczenie przyrodniczo-naukowe lub dla obronności Państwa;
- położone są w granicach administracyjnych miast i w odległości do 10 km od granic administracyjnych miast liczących ponad 50 tys. mieszkańców;
- położone są w strefach ochronnych uzdrowisk i obszarów ochrony uzdrowiskowej;
- położone są w strefie górnej granicy lasów.

W kolejnej tabeli oraz na wykresie przedstawiono szczegółowe dane dotyczące struktury lasów ochronnych na terenie powiatu gryfińskiego.

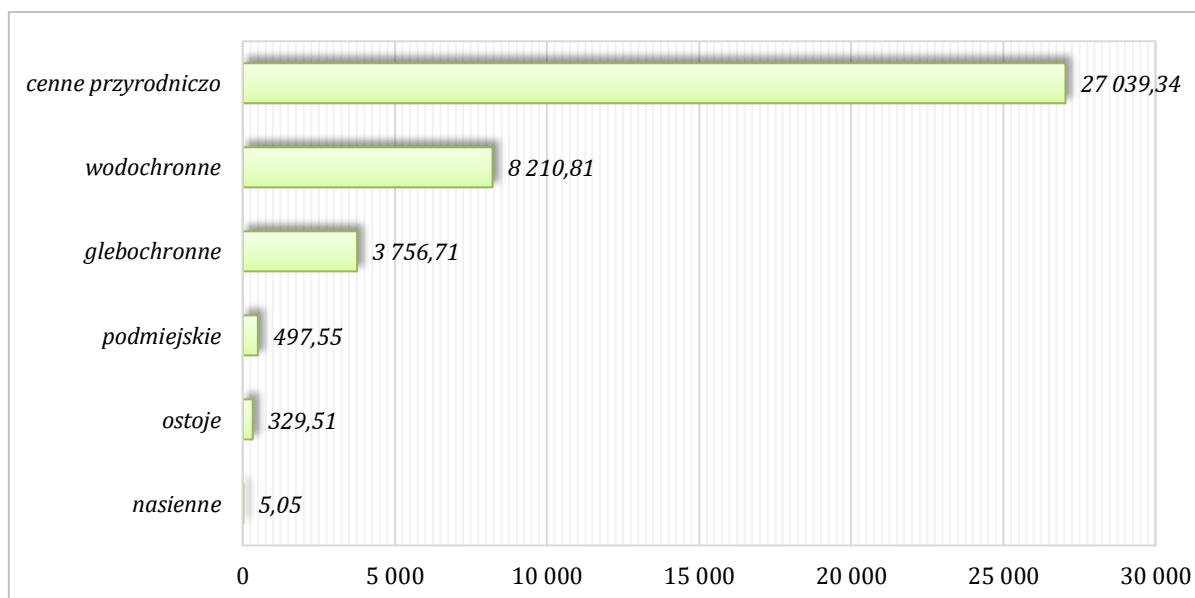
**Tabela 71. Kategorie lasów ochronnych na terenie powiatu gryfińskiego (stan na 01.01.2024 r.)**

Kategoria ochronności lasu	Powierzchnia [ha]	Udział
cenne przyrodniczo	27 039,34	67,9%
wodochronne	8 210,81	20,6%
glebochronne	3 756,71	9,4%
podmiejskie	497,55	1,2%



Kategoria ochronności lasu	Powierzchnia [ha]	Udział
ostoje	329,51	0,8%
nasienne	5,05	<0,1%
SUMA	39 838,97	100,0%

Źródło: opracowanie własne na podstawie danych nadleśnictw



Wykres 31. Powierzchnia poszczególnych rodzajów lasów ochronnych na terenie powiatu [ha]

Źródło: opracowanie własne na podstawie danych nadleśnictw

Predyspozycja chorobowa drzewostanów oraz degradacja ekosystemów leśnych jest rezultatem współwystępowania i synergicznego oddziaływania szeregu czynników szkodliwych. Zgodnie z opracowaniem „Raport o stanie lasów w Polsce 2023” (PGL LP, czerwiec 2024 r.) pogłębiający się deficyt opadów atmosferycznych, letnie susze, ciepłe bezśnieżne zimy oraz obniżenie się poziomu wód gruntowych stanowią istotny czynnik osłabiający stan zdrowotny drzewostanów, a tym samym inicjujący powstawanie epifitoz chorób infekcyjnych oraz gradacji szkodników owadzych. Pojawiają się również nowe organizmy szkodliwe, które dotychczas nie występowały na terenie Polski lub były uważane za nieszkodliwe (np. jemioła). Głównymi czynnikami abiotycznymi o zasięgu krajowym były skrajna susza i silne wiatry.

Zgodnie z danymi przekazanymi przez nadleśnictwa, lasy na terenie powiatu gryfińskiego zachowują dobry oraz średni stan zdrowotny i sanitarny. Głównym zagrożeniem są zmiany klimatyczne powodujące długotrwałe okresy suszy (niżówki hydrologiczne), a co za tym idzie osłabienie drzewostanów i zwiększenie ich podatności na szkodniki owadzie i grzybowe. Największe zagrożenie dla drzewostanów stanowią szkodniki owadzie wtórne m.in. kornik drukarz i kornik ostrożebny opanowujące zwłaszcza drzewostany sosnowe i świerkowe. Brak wody i wysokie temperatury spowodowały znaczne zainfekowanie drzewostanów sosnowych przez jemiołę rozpierzchną, szczególnie w pasie wzdłuż rzeki Odry. Istotnym zagrożeniem dla lasów są również gwałtowne zjawiska atmosferyczne np. lokalne huraganowe wiatry, a także niekontrolowana zabudowa i presja antropogeniczna. Dodatkowo lasy na terenie powiatu w części są założone na gruntach porolnych, w związku z czym negatywnie na ich stan wpływa kompleks czynników grzybowych i owadzych. Lasy z osłabionym systemem korzeniowym podatne są na uszkodzenia ze strony huraganowych wiatrów.

Istotnym czynnikiem warunkującym działania nadleśnictw na terenie powiatu w zakresie ochrony lasów jest penetracja lasów przez człowieka. W związku z występowaniem niemożliwego do kontrolowania ruchu turystycznego (szczególnie tzw. turystyka weekendowa, okresy grzybobrania, itp.), coraz większego znaczenia nabiera konieczność ochrony wód gruntowych

i samych lasów przed zaśmiecaniem, a nawet wywozem śmieci do lasu. Realizowane są systematycznie akcje oczyszczania lasów ze śmieci. Jednocześnie prowadzona działalność edukacyjna z wykorzystaniem możliwie powszechnego udziału ekologów i przyrodników powinna owocować w przyszłości zwiększeniem świadomości społeczeństwa w zakresie wpływu stanu środowiska na życie człowieka. Z antropopresją nierozzerwalnie połączone jest występowanie pożarów, które często powstają na wskutek podpałek bądź nieostrożności człowieka.

#### Lasy społeczne

Wyznaczanie lasów społecznych o wiodącej funkcji społecznej wokół dziewięciu aglomeracji to pilotażowy proces zainicjowany przez Ministerstwo Klimatu i Środowiska. Zasady organizacji tego procesu oparto na wybranych rekomendacjach Ogólnopolskiej Narady o Lasach. Wyznaczanie takich terenów wymaga zastosowania jasno określonych kryteriów, które pozwalają na ich identyfikację i ochronę. Kryteria te mogą obejmować różnorodne aspekty, takie jak znaczenie historyczne, kulturalne, rekreacyjne, regulacyjne, uzdrowiskowe, turystyczne czy edukacyjne danego obszaru. Na polecenie Pani Pauliny Henning-Kloska Minister Klimatu i Środowiska Zarządzeniem Dyrektora Generalnego Lasów Państwowych został powołany zespół zadaniowy do spraw wskazania lasów o wiodącej funkcji społecznej m.in. wokół miasta Szczecin (Puszcza Bukowa). Celem pracy zespołu było opracowanie szczegółowych propozycji granic obszarów o wiodącej funkcji społecznej oraz opracowanie propozycji modyfikacji gospodarki leśnej na tych obszarach.

### **4.9.3. Korytarze ekologiczne i formy ochrony przyrody**

#### Korytarze ekologiczne

Przez obszar powiatu gryfińskiego przebiegają fragmenty następujących korytarzy ekologicznych o randze krajowej wyznaczone przez Zakład Badania Ssaków PAN w Białowieży we współpracy z Pracownią na rzecz Wszystkich Istot:

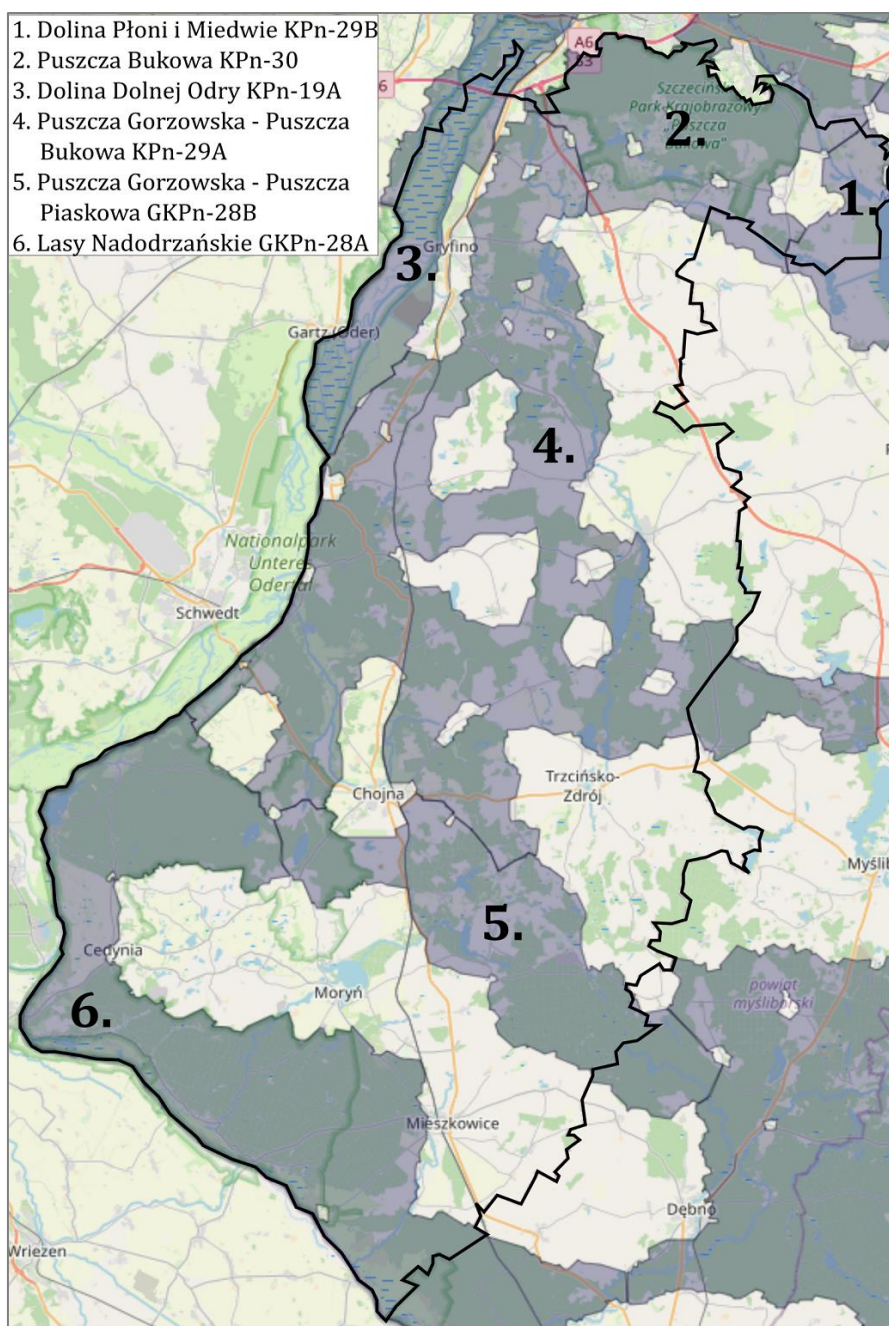
- korytarz Dolina Płoni i Miedwie (KPn-29B);
- korytarz Puszcza Bukowa (KPn-30);
- korytarz Dolina Dolnej Odry (KPn-19A);
- korytarz Puszcza Gorzowska – Puszcza Bukowa (KPn-29A);
- korytarz Puszcza Gorzowska – Puszcza Piaskowa (GKPn-28B);
- korytarz Lasy Nadodrzańskie (GKPn-28A).

W ujęciu ekologicznym korytarz ekologiczny to struktura przyrodnicza, najczęściej o wydłużonym kształcie, łącząca płaty podobnych środowisk, przebiegająca w odmiennym otoczeniu, np. pas zadrzewień łączący fragmenty lasu w krajobrazie rolniczym, rzeka łącząca jeziora. Korytarze umożliwiają migrację między płatami odpowiednim grupom gatunków.

Wyznaczenie i ochrona korytarzy ekologicznych zapewnia zachowanie funkcjonalnej łączności w warunkach powszechnej obecnie fragmentacji środowiska. Korytarze ekologiczne to obszary umożliwiające przemieszczanie się roślin i zwierząt pomiędzy siedliskami. Korytarze to drogi życia, dzięki którym wiele gatunków może egzystować pomimo niekorzystnych zmian w środowisku, a cenne siedliska nadal cechuje wysoka bioróżnorodność. Główne cele wyznaczania i ochrony korytarzy to:

- przeciwdziałanie izolacji obszarów przyrodniczo cennych i zapewnienie funkcjonalnych połączeń między poszczególnymi regionami kraju,
- zapewnienie możliwości funkcjonowania stabilnych populacji gatunków roślin i zwierząt,
- ochrona i odbudowa bioróżnorodności w kraju i regionie,
- stworzenie spójnej sieci obszarów chronionych, które zapewnią optymalne warunki do życia możliwie dużej liczbie gatunków.

Przebieg korytarzy ekologicznych na terenie powiatu gryfińskiego przedstawiono na kolejnej rycinie.



Rysunek 19. Przebieg korytarzy ekologicznych na terenie pow. gryfińskiego

Źródło: <http://mapa.korytarze.pl/>

### Formy ochrony przyrody

Zgodnie z ustawą z dnia 16 kwietnia 2004 r. o ochronie przyrody (Dz. U. 2024, poz. 1478) formami ochrony przyrody są:

- 1) parki narodowe - określenie i zmiana granic parku narodowego następuje w drodze rozporządzenia Rady Ministrów;
- 2) rezerваты przyrody - uznanie za rezerwat przyrody następuje w drodze aktu prawa miejscowego w formie zarządzenia regionalnego dyrektora ochrony środowiska;
- 3) parki krajobrazowe - utworzenie parku krajobrazowego lub powiększenie jego obszaru następuje w drodze uchwały sejmiku województwa;
- 4) obszary chronionego krajobrazu - wyznaczenie obszaru chronionego krajobrazu następuje w drodze uchwały sejmiku województwa;
- 5) obszary Natura 2000 - wyznaczenie obszaru Natura 2000, zmiana jego granic lub likwidacja następuje w drodze rozporządzenia ministra właściwego do spraw środowiska;

- 6) pomniki przyrody - ustanowienie pomnika przyrody następuje w drodze uchwały rady gminy;
- 7) stanowiska dokumentacyjne - ustanowienie stanowiska dokumentacyjnego następuje w drodze uchwały rady gminy;
- 8) użytki ekologiczne - ustanowienie użytku ekologicznego następuje w drodze uchwały rady gminy;
- 9) zespoły przyrodniczo-krajobrazowe - ustanowienie zespołu przyrodniczo-krajobrazowego następuje w drodze uchwały rady gminy;
- 10) ochrona gatunkowa roślin, zwierząt i grzybów - określenie gatunków roślin, zwierząt i grzybów objętych ochroną gatunkową następuje w drodze rozporządzenia ministra właściwego do spraw środowiska.

Zgodnie z Centralnym Rejestrem Form Ochrony Przyrody prowadzonym przez Generalną Dyрекcję Ochrony Środowiska na terenie powiatu gryfińskiego znajdują się następujące formy ochrony przyrody:

- obszar Natura 2000 Dziczy Las;
- obszar Natura 2000 Jezioro Dobropolskie;
- obszar Natura 2000 Gogolice-Kosa;
- obszar Natura 2000 Ostoja Wełtyńska;
- obszar Natura 2000 Dolina Tywy;
- obszar Natura 2000 Las Baniewicki;
- obszar Natura 2000 Mieszkowicka Dąbrowa;
- obszar Natura 2000 Wzgórza Moryńskie;
- obszar Natura 2000 Dolina Płoni i Jezioro Miedwie;
- obszar Natura 2000 Dolna Odra;
- obszar Natura 2000 Wzgórza Bukowe;
- obszar Natura 2000 Wzgórza Krzymowskie;
- obszar Natura 2000 Ostoja Witnicko-Dębniańska;
- obszar Natura 2000 Jeziora Wełtyńskie;
- obszar Natura 2000 Dolina Dolnej Odry;
- obszar Natura 2000 Jezioro Miedwie i okolice;
- obszar Natura 2000 Ostoja Cedyńska;
- rezerwat przyrody „Bukowe Zdroje im. Profesora Tadeusza Dominika”;
- rezerwat przyrody „Buczynowe Wąwozy im. prof. Floriana Celińskiego”;
- rezerwat przyrody „Kołowskie Parowy im. Józefa Lewandowskiego”;
- rezerwat przyrody „Źródłiskowa Buczyna im. Jerzego Jackowskiego”;
- rezerwat przyrody „Trawiasta Buczyna im. Profesora Stefana Kownasa”;
- rezerwat przyrody „Bielinek”;
- rezerwat przyrody „Olszyna Źródłiskowa pod Lubiechowem Dolnym”;
- rezerwat przyrody „Kanał Kwiatowy”;
- rezerwat przyrody „Wrzosowiska Cedyńskie im. inż. Wiesława Czyżewskiego”;
- rezerwat przyrody „Dąbrowa Krzymowska”;
- rezerwat przyrody „Olszyny Ostrowskie”;
- rezerwat przyrody „Jeziora Siegniewskie”;
- rezerwat przyrody „Dolina Świergotki”;
- rezerwat przyrody „Słoneczne Wzgórza”;
- rezerwat przyrody „Osetno”;
- rezerwat przyrody „Wysoka Skarpa Rzeki Tywy”;
- rezerwat przyrody „Gęsi Bastion pod Starą Rudnicą”;
- Szczeciński Park Krajobrazowy Puszcza Bukowa;
- Cedyński Park Krajobrazowy;
- Park Krajobrazowy Doliny Dolnej Odry;
- zespół przyrodniczo-krajobrazowy Dolina Słubi (gm. Mieszkowice);
- zespół przyrodniczo-krajobrazowy Bór Bagienny;

- zespół przyrodniczo-krajobrazowy Dolina Słubi (gm. Moryń);
- zespół przyrodniczo-krajobrazowy Czarnołęka;
- zespół przyrodniczo-krajobrazowy Łęgi nad Jelenim Potokiem (gm. Trzcianko-Zdrój);
- zespół przyrodniczo-krajobrazowy Jezioro Białęgi;
- zespół przyrodniczo-krajobrazowy Rurzyca;
- zespół przyrodniczo-krajobrazowy Wełniankowy Mszar;
- zespół przyrodniczo-krajobrazowy Jezioro Morskie Oko;
- zespół przyrodniczo-krajobrazowy Jezioro Jeleńskie;
- zespół przyrodniczo-krajobrazowy Łęgi nad Jelenim Potokiem (gm. Chojna);
- zespół przyrodniczo-krajobrazowy Morzycko;
- zespół przyrodniczo-krajobrazowy brak nazwy (gm. Cedynia);
- zespół przyrodniczo-krajobrazowy brak nazwy (gm. Cedynia);
- zespół przyrodniczo-krajobrazowy Czarna Woda;
- zespół przyrodniczo-krajobrazowy Wełtyń;
- użytki ekologiczne (24);
- pomniki przyrody (171).

Charakterystykę poszczególnych form ochrony przyrody znajdujących się na terenie powiatu gryfińskiego przedstawiono w dalszej części rozdziału.

### OBSZARY NATURA 2000

Głównym celem funkcjonowania obszarów Natura 2000 jest zachowanie określonych typów siedlisk przyrodniczych i gatunków roślin i zwierząt, które uważa się za cenne (znaczące dla zachowania dziedzictwa przyrodniczego Europy) i zagrożone wyginięciem w skali całej Europy. Cel ten ma być realizowany poprzez wyznaczenie i objęcie ochroną obszarów, na których te gatunki i siedliska występują. Działania w zakresie ochrony siedlisk naturalnych oraz dzikiej flory i fauny mają służyć zachowaniu lub odtworzeniu różnorodności biologicznej Europy, co jest jednym z priorytetów działalności Unii Europejskiej. Dodatkowo państwa członkowskie zobowiązane są do podejmowania w razie potrzeby starań w celu zachowania ekologicznej spójności sieci Natura 2000, w celu utrzymania migracji, rozprzestrzeniania i wymiany genetycznej gatunków. Podstawą funkcjonowania obszarów Natura 2000 są dwie unijne dyrektywy - Dyrektywa 2009/147/WE Parlamentu Europejskiego i Rady z dnia 30 listopada 2009 r. w sprawie ochrony dzikiego ptactwa (zwana dyrektywą ptasią) oraz Dyrektywa 92/43/EWG Rady z dnia 21 maja 1992 r. w sprawie ochrony siedlisk przyrodniczych oraz dzikiej fauny i flory (zwana dyrektywą siedliskową). W myśl dyrektywy ptasiej oraz dyrektywy siedliskowej każdy kraj członkowski Unii Europejskiej ma obowiązek zapewnić siedliskom przyrodniczym i gatunkom roślin i zwierząt, o których mowa w tych dyrektywach, warunki sprzyjające ochronie lub zadbać o odtworzenie ich dobrego (właściwego) stanu, m.in. poprzez wyznaczenie obszarów specjalnej ochrony ptaków (OSO) oraz specjalnych obszarów ochrony siedlisk (SOO).

Charakterystykę obszarów Natura 2000 zlokalizowanych na terenie powiatu gryfińskiego przedstawiono w poniższej tabeli.

**Tabela 72. Charakterystyka obszarów Natura 2000 zlokalizowanych na terenie powiatu gryfińskiego**

OBSZAR NATURA 2000 DZICZY LAS	
Kod obszaru	PLH320060
Data wyznaczenia	2011-02-08
Rodzaj ochrony	Dyrektywa siedliskowa
Powierzchnia	1 765,72 ha
Lokalizacja	powiaty: pyrzycki, gryfiński, myśliborski
Plan zadań ochronnych	<ul style="list-style-type: none"> <li>• Zarządzenie Regionalnego Dyrektora Ochrony Środowiska w Szczecinie z dnia 29 kwietnia 2014 r. w sprawie ustanowienia planu zadań ochronnych dla obszaru Natura 2000 Dzikie Las PLH320060.</li> </ul>



	<ul style="list-style-type: none"> <li>Zarządzenie Regionalnego Dyrektora Ochrony Środowiska w Szczecinie z dnia 10 sierpnia 2017 r. zmieniające zarządzenie w sprawie ustanowienia planu zadań ochronnych dla obszaru Natura 2000 Dzicy Las PLH320060.</li> </ul>
Charakterystyka obszaru/jakość i znaczenie	<p>Obszar wyróżnia się dużym urozmaiceniem rzeźby terenu, obecnością wzniesień i podmokłych obniżen terenu, często wypełnionych wodą. Największy wpływ na istniejące obecnie ukształtowanie powierzchni wywarło ostatnie zlodowacenie bałtyckie, a zwłaszcza stadiał pomorski. Pozostawił on po sobie wyraźny wał moren czołowych ciągnący się od okolic Cedyni, przez Myślibórz, Ińsko i dalej w kierunku wschodnim. Obszar Natura 2000 Dzicy Las obejmuje swoim zasięgiem kompleks mezofilnych lasów liściastych, torfowisk mszarnych i mechowisk, jezior eutroficznych. Powierzchniowo dominują tu drzewostany gospodarcze, a z przyrodniczego punktu widzenia dominującym siedliskiem jest siedlisko żywej buczyny. Znacznie mniejszy udział mają kwaśne buczyny, grądy i brzeziny bagienne. W obrębie ostoi znajdują się cztery jeziora, gdzie największymi są jez. Dłużyńskie (Bukowno) i jez. Piaseczno. W licznych obniżeniach terenu znajdują się oczka wodne i torfowiska mszarne. Torfowiska pokryte są zbiorowiskami z klasy <i>Scheuchzerio-Caricetea nigrae</i>, rzadziej mszarami wysokotorfowiskowymi. Flora i roślinność torfowisk jest zróżnicowana, od otwartych zbiorowisk mszarnych, po różne stadia sukcesji w kierunku brzezin bagiennych. Obniżenia stanowią ważne miejsce lęgowe dla fauny płazów, w tym kumaka nizinnego. Łącznie w obszarze stwierdzono występowanie 10 typów siedlisk z Załącznika I Dyrektywy Rady 92/43/EWG i 2 gatunki z Załącznika II.</p>
<b>OBSZAR NATURA 2000 JEZIORO DOBROPOLSKIE</b>	
Kod obszaru	PLH320070
Data wyznaczenia	2013-12-21
Rodzaj ochrony	Dyrektywa siedliskowa
Powierzchnia	397,87 ha
Lokalizacja	powiaty: gryfiński, myśliborski
Plan zadań ochronnych	BRAK
Charakterystyka obszaru/jakość i znaczenie	<p>Misa jeziora Dobropolskiego leży pograniczu powiatów gryfińskiego i myśliborskiego oraz gmin Trzcińsko Zdrój i Myślibórz. Obszar obejmuje jezioro wraz z przyległymi torfowiskami oraz otaczającymi je wilgotnymi łąkami, będące siedliskiem cennych gatunków flory i fauny. W jej granicach znajduje się część kompleksu leśnego Leśnictwa Rów Nadleśnictwa Myślibórz. Większość włączonych do ostoi lasów liściastych to łągi olszowo-jesionowe. Na terenach wyżej położonych znajdują się grądy i buczyny. Jezioro o charakterze degenerującego jeziora mezotroficznego zachowało płyty podwodnych łąk ramienic oraz jezierz. W bagiennych części nad jeziorami znajdują się osady gytii jeziornej. Duże powierzchnie zajmują płyty szuwarów, turzycowiska oraz wilgotne łąki. Na niewielkich wyniesieniach zachowały się fragmenty muraw kserotermicznych. W obszarze odnotowano obecność 6 rodzajów siedlisk z Załącznika I Dyrektywy Rady 92/43/EWG. W granicach obszaru występują duże płyty łągów olszowo-jesionowych z dominacją jesionu, płat olszyn źródlikowych zbliżonych do naturalnych oraz płyty dobrze zachowanego grądu powstałego spontanicznie. Dużą część obszaru zajmuje rynnowe jezioro twarłowodne z zachowanymi łąkami ramieniowymi.</p>
<b>OBSZAR NATURA 2000 GOGOLICE-KOSA</b>	
Kod obszaru	PLH320038
Data wyznaczenia	2009-02-13
Rodzaj ochrony	Dyrektywa siedliskowa
Powierzchnia	1 451,72 ha
Lokalizacja	powiaty: gryfiński, myśliborski



**PROGRAM OCHRONY ŚRODOWISKA DLA POWIATU GRYFIŃSKIEGO NA LATA 2025-2028  
Z PERSPEKTYWĄ DO ROKU 2030**

Plan zadań ochronnych	BRAK
Charakterystyka obszaru/jakość i znaczenie	Obszar obejmuje doliny dwóch rzek: Kosy i Myśli o długości 19 km. W jego skład wchodzi też kompleksy eutroficznych zbiorników wodnych, szuwary, łąki i torfowiska niskie. W północnej części obszaru występują również zarośla olszowe i nadrzeczne zalewane olsy oraz płaty olszyn źródliskowych. Obszar zaproponowany dla ochrony największej populacji żółwia błotnego <i>Emys orbicularis</i> na Pomorzu Zachodnim i zarazem najważniejszej w zachodniej Polsce, jako jednej z zaledwie kilku rozradzających się populacji gatunku w tym rejonie. Rzeki są także ważnym korytarzem ekologicznym dla migrujących żółwi. Występują tu ponadto 3 inne gatunki zwierząt z Załącznika II Dyrektywy Rady 92/43/EWG oraz 4 typy siedlisk przyrodniczych z Załącznika I Dyrektywy Rady 92/43/EWG, które pokrywają ok. 40 % powierzchni obszaru.
<b>OBSZAR NATURA 2000 OSTOJA WEŁTYŃSKA</b>	
Kod obszaru	PLH320069
Data wyznaczenia	2013-12-21
Rodzaj ochrony	Dyrektywa siedliskowa
Powierzchnia	1 470,92 ha
Lokalizacja	powiaty: gryfiński
Plan zadań ochronnych	Zarządzenie Regionalnego Dyrektora Ochrony Środowiska w Szczecinie z dnia 3 kwietnia 2024 r. w sprawie ustanowienia planu zadań ochronnych dla obszaru Natura 2000 Ostoja Wełtyńska PLH320069.
Charakterystyka obszaru/jakość i znaczenie	Obszar obejmuje kompleks zbiorników wodnych oraz siedlisk hydrogenicznyc - łągów, łąk trzęślicowych i torfowisk w zlewni niewielkiego cieku, dopływu Odry - Omulnej, z dużym jeziorem - Jez. Wełtyńskim (349 ha). W otoczeniu zbiorników dominuje krajobraz rolniczy - pola uprawne, niewielkie łąki, pastwiska i zadrzewienia, jedynie w dwóch miejscach, w południowo zachodniej i północno wschodniej części, zachowały się niewielkie kompleksy leśne zdominowane przez lasy łągowe. Ponad 90% powierzchni obszaru pokrywa się z wyznaczonym dla ochrony ptaków i ich siedlisk Obszarem Specjalnej Ochrony Ptaków Jeziora Wełtyńskiego PLB320018. Ostoja ma znaczenie dla ochrony sześciu typów siedlisk przyrodniczych z zał. I Dyrektywy Siedliskowej - jezior twarłowodnych, jezior eutroficznych, łąk trzęślicowych, torfowisk alkalicznych, kwaśnych dąbrów oraz łągów olszowo-jesionowych. Największą powierzchnię zajmuje siedlisko 3140 (jeziora twarłowodne) do którego zaliczono większość powierzchni jeziora Wełtyńskiego. Nieco mniejszy obszar zajmują zbiorniki eutroficzne (3150) oraz lasy łągowe reprezentowane przede wszystkim przez dobrze wykształcone łągi olszowo-jesionowe (91E0).
<b>OBSZAR NATURA 2000 DOLINA TYWY</b>	
Kod obszaru	PLH320050
Data wyznaczenia	2011-02-08
Rodzaj ochrony	Dyrektywa siedliskowa
Powierzchnia	3 754,86 ha
Lokalizacja	powiaty: gryfiński
Plan zadań ochronnych	BRAK
Charakterystyka obszaru/jakość i znaczenie	Osią ostoi jest rzeka Tywa, płynąca początkowo z południa na północ w rynn timer lodowcowej (tzw. Bańskiej), w krajobrazie obfitującym we wzgórza pokryte lasami liściastymi, jeziora, źródliska, torfowiska, następnie skręcająca na zachód, w krajobrazie równinny m moreny dennej, pozbawionym jezior, obfitującym w pola uprawne i użytki zielone, by ostatecznie na kilkukilometrowym odcinku koło Gryfina płynąć w głębokiej i wąskiej rynn timer o stromych zboczach porośniętych żyznymi lasami liściastymi. Dominującym typem siedlisk są lasy liściaste (głównie żyzne buczyny niżowe oraz łągi olszowe i jesionowo-olszowe) oraz naturalne

	<p>eutroficzne zbiorniki wodne. Znajdują się tu także rozległe kompleksy szuwarów i zarośli wierzbowych (skupione głównie w środkowej części obszaru). Tywa na całej swojej długości wykazuje duże zróżnicowanie zarówno w kształcie i szerokości koryta, a także głębokości i szybkości przepływu wody. Taki układ powoduje powstawanie odcinków cieków o charakterze typowej rzeki górskiej, jak i odcinków wody praktycznie nie płynącej, zastoiskowej. Wpływ na charakter rzeki mają także liczne jeziora, przez które Tywa przepływa. Różnorodność powstałych w ten sposób biotopów wpływa pozytywnie na liczbę gatunków występujących w tym cieku. Rzekę tą trudno jest jednoznacznie zakwalifikować do określonego typu rybackiego. W prawie całym cieku warunki morfometryczne, hydrologiczne, hydrobiologiczne oraz skład ichtiofauny wskazują na zaliczenie tych odcinków do krainy brzany, a nawet leszcza, chociaż spotykane są odcinki typowe dla krainy pstrąga - szczególnie odcinek koło miejscowości Żórawki, gdzie rzeka płynie miejscami w głębokim wąwozie. Największą wartością przyrodniczą obszaru jest jego różnorodność siedliskowa. Stwierdzono tu występowanie 16 typów siedlisk przyrodniczych, w tym 3 priorytetowych. Pokrywają one ok. 31% powierzchni obszaru. Największe znaczenie ostoi „Dolina Tywy” to znaczący udział na Pomorzu Zachodnim dobrze zachowanych siedlisk: 9130, 3150, 91E0*. Występują tu też, jedne z najbardziej wysuniętych na zachód w naszym kraju, siedliska jezior ramienicowych (3140) i roślinności nakredowej (7210*) z zagrożonymi gatunkami roślin. Specyfika tej ostoi sprawia także, że stanowi ona swoisty korytarz ekologiczny pomiędzy Pojezierzem Myśliborskim i Doliną Dolnej Odry. Tywa na długich odcinkach posiada charakter wód preferowany przez, miejscami dość liczne, ryby z kompleksu <i>Cobitis</i> (koza), poza tym ww. różnorodność biotopów sprawia, że jest to ciek ichtiologicznie bardzo ciekawy i warty ochrony (nawet pomimo tego, że zaobserwowano tutaj tylko 2 gatunki „naturalne”). Dodatkowo, odkryto w cieku również miejsca doskonale nadające się na tarliska dla minogów, łososi czy też głowacza białopłetwego.</p>
<b>OBSZAR NATURA 2000 LAS BANIEWICKI</b>	
Kod obszaru	PLH320064
Data wyznaczenia	2011-02-08
Rodzaj ochrony	Dyrektywa siedliskowa
Powierzchnia	611,54 ha
Lokalizacja	powiaty: gryfiński
Plan zadań ochronnych	BRAK
Charakterystyka obszaru/jakość i znaczenie	<p>Zwarty kompleks żyznych lasów liściastych o dość jednolitym charakterze grądowym. W lokalnych obniżeniach wykształcają się na niewielkich powierzchniach lasy łąkowe, w części północno-zachodniej, występują powierzchnie trudniejsze do klasyfikacji syntaksonomicznej i do diagnozy siedliska, nawiązujące do kwaśnych dąbrów śródlądowych (prawdopodobnie jednak to wpływ zakwaszenia siedliska w związku z dawniej większym udziałem gatunków iglastych w drzewostanie). Ponad 56 % obszaru stanowią dobrze wykształcone siedliska żyznych lasów liściastych, w ogromnej większości grądów subatlantyckich. Lasy mają dobre perspektywy ochrony, cechują się bogactwem gatunkowym flory. Aż 107 ha stanowią siedliska wykształcone w sposób typowy (stan A). Pozostała powierzchnia obszaru to podobne siedliska grądowe, zdegradowane jednak hodowlą drzewostanów mieszanych z udziałem gatunków iglastych lub obcych geograficznie (dąb czerwony, topole kanadyjskie). Ekologizacja gospodarki leśnej przyczynia się jednak do sukcesywnej poprawy składu drzewostanów i z czasem należy tu raczej spodziewać się zwiększania areału występowania siedlisk chronionych. Obszar przyczynia się w znacznym stopniu do osiągnięcia odpowiedniej reprezentatywności w sieci Natura 2000 dla siedliska grądów subatlantyckich, którego zasoby koncentrują się w województwie zachodniopomorskim.</p>

<b>OBSZAR NATURA 2000 MIESZKOWICKA DĄBROWA</b>	
Kod obszaru	PLH320051
Data wyznaczenia	2011-02-08
Rodzaj ochrony	Dyrektywa siedliskowa
Powierzchnia	26,39 ha
Lokalizacja	powiaty: gryfiński
Plan zadań ochronnych	Zarządzenie Regionalnego Dyrektora Ochrony Środowiska w Szczecinie z dnia 7 lutego 2024 r. w sprawie ustanowienia planu zadań ochronnych dla obszaru Natura 2000 Mieszkowicka Dąbrowa PLH320051.
Charakterystyka obszaru/jakość i znaczenie	Obszar położony na Równinie Gorzowskiej, będącej sandrem o podłożu zbudowanym głównie z piasków fluwiogłocjalnych miejscami ze wzniesieniami z gliny morenowej. Jest to młody drzewostan dębowy rosnący na siedlisku kwaśnej dąbrowy, z zachowanymi starymi egzemplarzami żywych dębów oraz drzew powalonych, będących miejscem występowania pachnicy dębowej i kozioroga dębosza. Prowadzona tu gospodarka leśna była w przeszłości i jest obecnie ukierunkowana na pozostawienie starych okazów dębów, zarówno żywych jak i powalonych, co stworzyło znakomite warunki dla rozwoju tych chrząszczy. „Mieszkowicką Dąbrowę” zasiedla jedna z najliczniejszych w regionie populacji Pachnicy dębowej oraz Kozioroga dębosza. Teren charakteryzuje się dużą koncentracją starych i powalonych drzew, co sprzyja licznemu występowaniu bezkręgowców saproksylicznych. Jest to doskonały przykład połączenia gospodarki leśnej z potrzebami ochrony przyrody.
<b>OBSZAR NATURA 2000 WZGÓRZA MORYŃSKIE</b>	
Kod obszaru	PLH320055
Data wyznaczenia	2011-02-08
Rodzaj ochrony	Dyrektywa siedliskowa
Powierzchnia	588,00 ha
Lokalizacja	powiaty: gryfiński
Plan zadań ochronnych	Zarządzenie Regionalnego Dyrektora Ochrony Środowiska w Szczecinie z dnia 10 stycznia 2024 r. w sprawie ustanowienia planu zadań ochronnych dla obszaru Natura 2000 Wzgórza Moryńskie PLH320055.
Charakterystyka obszaru/jakość i znaczenie	Wzgórza Moryńskie to fragment Pojezierza Myśliborskiego obejmujący wzgórza moreny czołowej, ciągnące się od miejscowości Moryń na południu do miejscowości Mętno na północy, a także fragment rynny jeziornej pomiędzy jeziorami Morzycko i Mętno. Wybitnie urozmaicony krajobraz, powstał podczas ostatniego zlodowacenia. Obecnie Wzgórza Moryńskie stanowią fragment malowniczego, młodogłocjalnego krajobrazu rolniczego, w którym przeważającym typem siedlisk są siedliska półnaturalne (łąki, pastwiska, murawy, a także czyźnie i śródpolne jeziorka i mokradła). Zbocza rynny porastają bardzo licznie występujące tu murawy kserotermiczne (6210) oraz łąki zboczowe z fiołkiem wonnym (91F0). Na wypłaszczeniach sąsiadujących z murawami kserotermicznymi wytworzyły się łąki świeże z dużym udziałem gatunków ciepłolubnych (6510). W licznych zagłębieniach bezodpływowych utworzyły się małe jeziorka polodowcowe (3150). Bardzo zróżnicowana rzeźba terenu oraz ekstensywna gospodarka pasterska, praktykowana do dziś na tym obszarze sprawiła, że na terenie Wzgórz Moryńskich zachowała się urozmaicona mozaika siedlisk naturalnych. To jedno z większych skupisk roślinności kserotermicznej w regionie: ponad 50 ha muraw stanowiących aż 9% pokrycia, odznaczające się dużym bogactwem gatunków rzadkich i chronionych. Obszar charakteryzuje się występowaniem rozległych i dobrze zachowanych płatów muraw kserotermicznych, które występują w dynamicznym kompleksie z termofilnymi okrajkami i zaroślami oraz ciepłolubnymi postaciami łągow i łąk. Otoczony polami uprawnymi obszar leżący w rynnicy jeziornej stanowi korytarz ekologiczny dla gatunków kserotermicznych.

<b>OBSZAR NATURA 2000 DOLINA PŁONI I JEZIORO MIEDWIE</b>	
Kod obszaru	PLH320006
Data wyznaczenia	2008-01-15
Rodzaj ochrony	Dyrektywa siedliskowa
Powierzchnia	20 910,76 ha
Lokalizacja	powiaty: pyrzycki, gryfiński, choszczeński, myśliborski, stargardzki
Plan zadań ochronnych	<ul style="list-style-type: none"> <li>• Zarządzenie Regionalnego Dyrektora Ochrony Środowiska w Szczecinie z dnia 4 kwietnia 2014 r. w sprawie ustanowienia planu zadań ochronnych dla obszaru Natura 2000 Dolina Płoni i jezioro Miedwie PLH320006.</li> <li>• Zarządzenie Regionalnego Dyrektora Ochrony Środowiska w Szczecinie z dnia 4 sierpnia 2017 r. zmieniające zarządzenie w sprawie ustanowienia planu zadań ochronnych dla obszaru Natura 2000 Dolina Płoni i Jezioro Miedwie PLH320006.</li> </ul>
Charakterystyka obszaru/jakość i znaczenie	<p>Obszar zróżnicowany jest na dwie jednostki o odmiennej genezie, budowie geomorfologicznej i strukturze siedlisk: „źródłiskową dolinę Płoni” – porośniętą grądami, kwaśnymi buczynami oraz lasami mieszanymi sąsiadującymi z murawami kserotermicznymi i płatami ciepłych dąbrów. Spotkać tu można suche, piaszczyste wzgórza zajęte przez bory mieszane i łąki mezofilne, torfowiska z udziałem łąk wilgotnych i zmiennowilgotnych. Wokół bogatych w węglan wapnia źródeł utworzyły się trawertyny i torfy źródłiskowe; „basen Pra-Miedwia” – obejmujący denne równiny o bardzo żyznych glebach w dolinie Płoni i Krzekny w obrębie tzw. plejstocenijskiego zastoiska wodnego i moreny, powstałe po sztucznym obniżeniu poziomu wody wielkiego jeziora tzw. Pra-Miedwia. W głębszych partiach zbiornika wykształciły się jeziora typu ramienicowego np. Miedwie, Płoń, Będgoszcz, Zaborsko, Żelewo i Żelewko. W rejonie jeziora Płoń rozwinęły się kompleksy bagiennych olsów i łągów oraz żyzne łągi wiązowe i grądy. Na zboczach spotkać można murawy kserotermiczne. Do najważniejszych biotopów należą torfowiska węglanowe (<i>Caricion davallianae</i>). Stwierdzono tu najbogatszą w Polsce populację storczyka błotnego oraz jedno z nielicznych w Polsce stanowisk turzycy <i>Buxbauma</i>. Płaskie brzegi jezior pokryte są rozległymi szuwarami trzcinowymi, kłociowymi (największe powierzchnie w Polsce) i turzycowymi. W rejonie jez. Płoń rozwinęły się kompleksy bagiennych olsów i łągów, a na skłonach doliny: żyznych łągów wiązowych (także nad Miedwiem k. Wierzchlądu) i grądów. Na eksponowanych zboczach występują murawy kserotermiczne obfitujące w osobliwości flory (m.in. koło Przywodzia, Gardźca, Oćwieki, St. Przylepu, Grędźca, Turzego). Ostoja obejmuje rozległe korytarze ekologiczne o randze ponadregionalnej (Dolina Płoni) i regionalnej (Dolina Krzekny) bardzo intensywnie wykorzystywane przez ptaki migrujące. Jezioro Miedwie wykorzystywane jest jako rezerwuuar i miejsce poboru wody pitnej dla miasta Szczecina. Obszar o dużej bioróżnorodności. Stwierdzono występowanie 16 rodzajów siedlisk z Załącznika I Dyrektywy Rady 92/43/EWG i 11 gatunków z Załącznika II tej Dyrektywy. Do najważniejszych biotopów należą mokradła węglanowe wykształcone w wodach i na brzegach jezior oraz rozległe szuwary kłociowe (największe powierzchnie w Polsce). Do walorów obszaru należy również dobrze zachowany pasmowy układ biotopów, obejmujący pełną gamę typowych zbiorowisk roślinnych z gatunkami charakterystycznymi.</p>
<b>OBSZAR NATURA 2000 DOLNA ODRA</b>	
Kod obszaru	PLH320037
Data wyznaczenia	2009-02-13
Rodzaj ochrony	Dyrektywa siedliskowa
Powierzchnia	30 555,16 ha
Lokalizacja	powiaty: m. Szczecin, policki, gryfiński, myśliborski

Plan zadań ochronnych	<ul style="list-style-type: none"> <li>• Zarządzenie Regionalnego Dyrektora Ochrony Środowiska w Szczecinie z dnia 31 marca 2014 r. w sprawie ustanowienia planu zadań ochronnych dla obszaru Natura 2000 Dolna Odra PLH320037.</li> <li>• Zarządzenie Regionalnego Dyrektora Ochrony Środowiska w Szczecinie z dnia 10 grudnia 2015 r. zmieniające zarządzenie w sprawie ustanowienia planu zadań ochronnych dla obszaru Natura 2000 Dolna Odra PLH320037.</li> <li>• Zarządzenie Regionalnego Dyrektora Ochrony Środowiska w Szczecinie z dnia 6 grudnia 2016 r. zmieniające zarządzenie w sprawie ustanowienia planu zadań ochronnych dla obszaru Natura 2000 Dolna Odra PLH320037.</li> <li>• Zarządzenie Regionalnego Dyrektora Ochrony Środowiska w Szczecinie z dnia 29 grudnia 2022 r. zmieniające zarządzenie w sprawie ustanowienia planu zadań ochronnych dla obszaru Natura 2000 Dolna Odra PLH320037.</li> </ul>
Charakterystyka obszaru/jakość i znaczenie	<p>Dolina Odry (z dwoma głównymi kanałami: Wschodnią Odrą i Zachodnią Odrą), rozciągająca się na przestrzeni ok. 90 km, stanowi mozaikę obejmującą: tereny podmokłe z torfowiskami i łąkami zalewanymi wiosną, lasy olszowe i łąkowe, starorzecza, liczne odnogi rzeki i wysepki. Odra jest rzeką swobodnie płynącą (według terminologii hydrotechników). Duży udział w obszarze mają naturalne tereny zalewowe. Ostoja obejmuje również fragmenty strefy krawędziowej Doliny Odry z płatami roślinności sucholubnej, w tym z murawami kserotermicznymi oraz lasami. Tereny otaczające ostoję są użytkowane rolniczo. Gospodarka łąkowa oraz wypas bydła są też prowadzone na niewielkim fragmencie obszaru. Dobrze zachowane siedliska, w tym 21 rodzajów siedlisk z Załącznika I Dyrektywy Rady 92/43/EWG. Liczne rzadkie i zagrożone gatunki zwierząt, w tym 17 gatunków z Załącznika II Dyrektywy Rady 92/43/EWG. Międzyodrze, tzn. wyspa torfowa położona pomiędzy Odrą Wschodnią i Odrą Zachodnią to obszar największego w Europie torfowiska fluwiogenicznego o miąższości do 10 m, poprzecinanego siecią kanałów, starorzeczy, rowów i rozlewisk o długości łącznej ok. 200 km. W tych szczególnych warunkach, przy bardzo ograniczonym gospodarowaniu wykształciła się tu charakterystyczna szata roślinna. Dobrze zachowane siedliska dają schronienie i miejsce spoczynku oraz zapewniają bazę pokarmową dla wielu rzadkich i zagrożonych gatunków zwierząt, w tym nocka łydkowłosego <i>Myotis dasycneme</i> gatunku wymienianego w Załączniku II Dyrektywy Rady 92/43/EWG. Liczne ślepe odnogi rzeczne, szerokie kanały oraz bogactwo terenów podmokłych i zalewowych znajdujących się na obszarze ostoi Dolina Odry stanowią szczególnie korzystny i preferowany teren żerowiskowy dla tego gatunku. W kanałach Międzyodrza występuje m. in. salwinia pływająca <i>Salvinia natans</i> i grzybieńczyk wodny <i>Nymphoides peltata</i> (gatunki zagrożone w Polsce). Rezerwat Bielinek znajdujący się na zboczach doliny to słynne stanowisko gatunków kserotermicznych i jedyne stanowisko w Polsce świetlistej dąbrowy z okazami dębu omszonego <i>Quercus pubescens</i> o szerokich i nisko rozgałęzionych koronach. Ważna ostoja ptasia o randze europejskiej E006, zwłaszcza dla migrujących i zimujących gatunków ptaków wodno-błotnych. Szczególną rolę odgrywa tzw. Rozlewisko Kostrzyneckie, użytek ekologiczny w obrębie Cedyńskiego PK - miejsce zimowania i odpoczynku dla kilkudziesięciu tysięcy różnych gatunków ptaków.</p>
<b>OBSZAR NATURA 2000 WZGÓRZA BUKOWE</b>	
Kod obszaru	PLH320020
Data wyznaczenia	2008-01-15
Rodzaj ochrony	Dyrektywa siedliskowa
Powierzchnia	11 987,08 ha
Lokalizacja	powiaty: m. Szczecin, gryfiński, stargardzki
Plan zadań ochronnych	<ul style="list-style-type: none"> <li>• Zarządzenie Regionalnego Dyrektora Ochrony Środowiska w Szczecinie z dnia 29 kwietnia 2014 r. w sprawie ustanowienia planu zadań ochronnych dla obszaru Natura 2000 Wzgórze Bukowe PLH320020.</li> <li>• Zarządzenie Regionalnego Dyrektora Ochrony Środowiska w Szczecinie z dnia 7 lipca 2017 r. zmieniające zarządzenie w sprawie ustanowienia planu zadań ochronnych dla obszaru Natura 2000 Wzgórze Bukowe PLH320020.</li> </ul>

	<ul style="list-style-type: none"> <li>Zarządzenie Regionalnego Dyrektora Ochrony Środowiska w Szczecinie z dnia 21 grudnia 2022 r. zmieniające zarządzenie w sprawie ustanowienia planu zadań ochronnych dla obszaru Natura 2000 Wzgórza Bukowe PLH320020.</li> </ul>
Charakterystyka obszaru/jakość i znaczenie	<p>Obszar obejmuje kompleks leśny zwany Puszcza Bukową, rozciągający się wzdłuż południowo-wschodnich dzielnic Szczecina i pokrywający pasmo morenowych wzgórz (do 147 m n.p.m.). Cały teren cechuje się bardzo zróżnicowaną rzeźbą terenu, wzgórz pocięte są dolinami i wąwozami, wiele bezodpływowych zagłębień wypełnionych jest jeziorami i torfowiskami. Wzgórza stanowią lokalny dział wodny; wody odprowadzane są licznymi strumieniami na zewnątrz obszaru. Lasy to głównie żyzne i kwaśne buczyny, mniejszy udział mają łągi jesionowo-olszowe i jesionowe, kwaśne dąbrowy oraz olsy, jeszcze mniejsze powierzchnie zajmują brzeziny bagienne, lasy mieszane z sosną i bory sosnowe. Ze względu na bogatą rzeźbę terenu, żyzność siedlisk i długie tradycje ochrony obiektu - lasy mają charakter zbliżony do naturalnego. Mniejszą rolę od lasów w miejscowym krajobrazie odgrywają tereny rolne (pola uprawne, użytki zielone i sady). Puszcza Bukowa jest obiektem przyrodniczym wyjątkowym w skali ponadregionalnej przede wszystkim ze względu na ogromną powierzchnię bardzo zróżnicowanych lasów bukowych. Występuje tu cała gama zbiorowisk leśnych z dominacją buka w drzewostanie, od różnych postaci kwaśnych buczyn i fitocenoz z roślinnością typową dla kwaśnych lasów bukowo-dębowych, poprzez uboższe warianty buczyny niżowej z masowo występującą kostrzewą leśną <i>Festuca altissima</i>, żyzne buczyny z pełnym zestawem masowo występujących gatunków charakterystycznych dla niżowych siedlisk tego typu, po bogate florystycznie buczyny źródłiskowe i zbiorowiska o charakterze grądowym. Lasy bukowe poprzecinane są dolinami z lasami łągowymi. Obok łągów jesionowo-olszowych, występują tu łągi jesionowe z unikatową florą o charakterze podgórskim (m.in. występuje tu turzyca zgrzeblowata <i>Carex strigosa</i> na jedynym na polskim niżu, ale bardzo obfitym stanowisku). Na skłonach wzniesień występują kwaśne lasy dębowe, w obniżeniach bagienne olsy i brzeziny. Należy również podkreślić duże zróżnicowanie siedlisk nieleśnych w obrębie ostoi (naturalne zbiorniki eutroficzne i dystroficzne, mszary, murawy napiaskowe i kserotermiczne, ekstensywnie użytkowane łąki świeże i wilgotne oraz ciepłolubne zarośla). Łącznie stwierdzono tu występowanie 18 typów siedlisk z Załącznika I Dyrektywy Rady 92/43/EWG i 11 gatunków z Załącznika II tej dyrektywy. Flora ostoi liczy ok. 1 000 gatunków roślin naczyniowych, z czego 94 gatunki to rośliny chronione, a 50 to gatunki z krajowej czerwonej listy. Występują tu też 62 gatunki chronionych mchów i wątrobowców, 21 gatunków grzybów chronionych, 149 gatunków grzybów zagrożonych w skali kraju, 41 gatunków chronionych porostów i 85 gatunków zagrożonych w skali kraju. Stwierdzono tu również występowanie 59 gatunków chronionych bezkręgowców i 62 gatunków bezkręgowców zagrożonych w skali kraju. Wzgórza Bukowe są także siedliskiem dla 242 gatunków kręgowców objętych ochroną prawną oraz 45 gatunków zagrożonych w skali kraju.</p>
<b>OBSZAR NATURA 2000 WZGÓRZA KRZYMOWSKIE</b>	
Kod obszaru	PLH320054
Data wyznaczenia	2011-02-08
Rodzaj ochrony	Dyrektywa siedliskowa
Powierzchnia	1 179,31 ha
Lokalizacja	powiaty: gryfiński
Plan zadań ochronnych	BRAK
Charakterystyka obszaru/jakość i znaczenie	<p>Obszar obejmuje centralną część Puszczy Piaskowej, porastającej morenowe wzniesienie Wzgórz Krzymowskich, o urozmaiconej rzeźbie. Najlepiej na Pomorzu Zachodnim zachowany kompleks dąbrów, w tym starymi drzewostanami w rez. Dąbrowa Krzymowska. Dodatkowo, część powierzchni leśnej zajmują buczyny, fragmenty grądów i łągów oraz torfowiska. Najlepiej na Pomorzu Zachodnim wykształcony i zachowany kompleks kwaśnych dąbrów 9190. Izolowane</p>



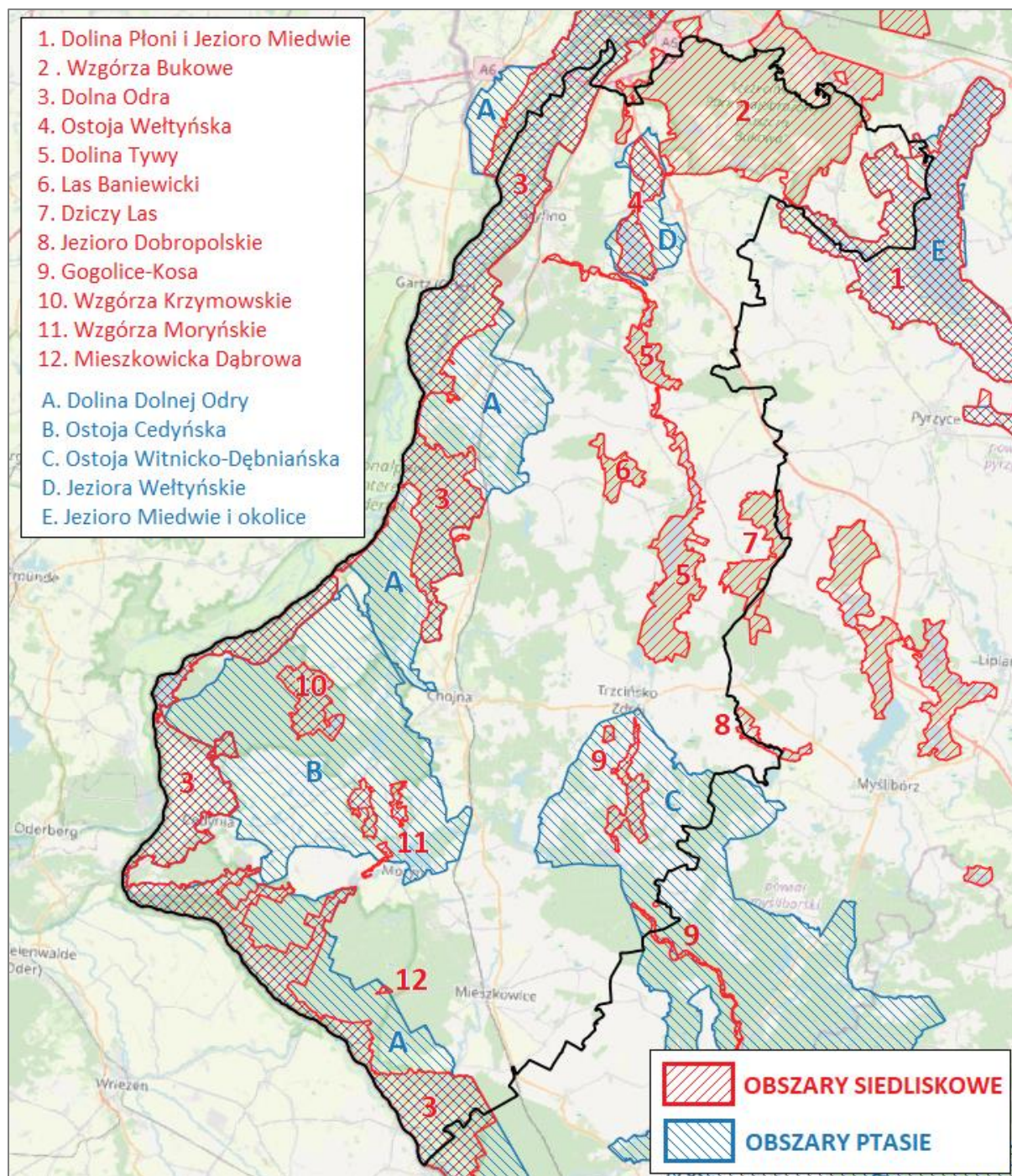
	od zwartego zasięgu stanowisko owadów ksylobiontycznych związanych ze starymi dębami (Pachnica dębowa i Kozioróg dębosz).
<b>OBSZAR NATURA 2000 OSTOJA WITNICKO-DĘBNIĄSKA</b>	
Kod obszaru	PLB320015
Data wyznaczenia	2007-10-13
Rodzaj ochrony	Dyrektywa ptasia
Powierzchnia	46 993,07 ha
Lokalizacja	powiaty: m. Gorzów Wielkopolski, gryfiński, myśliborski, gorzowski
Plan zadań ochronnych	Zarządzenie Regionalnego Dyrektora Ochrony Środowiska w Szczecinie i Regionalnego Dyrektora Ochrony Środowiska w Gorzowie Wielkopolskim z dnia 15 kwietnia 2015 r. w sprawie ustanowienia planu zadań ochronnych dla obszaru Natura 2000 Ostoja Witnicko-Dębniańska PLB320015.
Charakterystyka obszaru/jakość i znaczenie	Fragment lasów położonych na północ od doliny Warty, zlokalizowanych w strefie krawędziowej doliny. Ostoja Witnicko-Dębniańska zajmuje część lasów województwa lubuskiego, położonych na północ od rzeki Warty, porastających strefę krawędziową jej doliny oraz przylegający do nich dość zwarty kompleks leśny zajmujący środkową, zachodniopomorską część ostoi, a także mozaikę gruntów rolnych, oczek śródpolnych i mniejszych jezior, zadrzewień i fragmentów leśnych zawartych pomiędzy miejscowościami Warnice i Trzcianko-Zdrój. Obszar wyróżnia się dużą lesistością (ok. 70% powierzchni ostoi), z przewagą borów sosnowych, w mniejszej ilości występują tu łęgi, grądy i buczyny, koncentrujące się głównie wzdłuż dolin rzecznych, wokół jezior i oczek wodnych. W obrębie lasów znajdują się liczne torfowiska mszarne, oczka dystroficzne oraz większe zbiorniki wodne – jeziora eutroficzne. W zagospodarowaniu tego obszaru występuje mozaika użytków rolnych z przewagą gleb wysokiej jakości oraz fragmentów leśnych, przechodzących w zwarte lasy obejmujące zlewnię rzeki Myśli, które dalej połączone są z Puszczą Barlinecką położoną na wschód od ostoi. Zachowaniu i utrzymaniu siedlisk cennych gatunków ptaków na terenie Ostoi Witnicko-Dębniańskiej sprzyja urozmaicony krajobraz polodowcowy i wiążąca się z nim różnorodność siedlisk przyrodniczych, duża lesistość oraz rolnicze tereny nieleśne, stanowiące siedliska żerowiskowe przedmiotów ochrony. Ostoja ptaków o znaczeniu międzynarodowym (IBA PL013). Występują tu co najmniej 34 gatunki ptaków z Załącznika I Dyrektywy 2009/147/WE z 30 listopada 2009 w sprawie ochrony dzikiego ptactwa (Dyrektywy Ptasiej) oraz 2 gatunki ptaków migrujących, z czego 30 gatunków zaliczanych jest do lęgowych, 6 do przelotnych, natomiast 12 gatunków ptaków wymienionych jest w Polskiej Czerwonej Księdze Zwierząt (PCK). Wysoką liczebność w okresie lęgowym (powyżej 1%) osiągają gęgawa, puchacz (PCK), gągoł, żuraw, bielik (PCK), kania czarna (PCK), kania ruda (PCK), rybołów (PCK).
<b>OBSZAR NATURA 2000 JEZIORA WEŁTYŃSKIE</b>	
Kod obszaru	PLB320018
Data wyznaczenia	2007-10-13
Rodzaj ochrony	Dyrektywa ptasia
Powierzchnia	2 811,18 ha
Lokalizacja	powiaty: gryfiński
Plan zadań ochronnych	<ul style="list-style-type: none"> <li>• Zarządzenie Regionalnego Dyrektora Ochrony Środowiska w Szczecinie z dnia 29.04.2014 r. w sprawie ustanowienia planu zadań ochronnych dla obszaru Natura 2000 Jeziora Wełtyńskie PLB320018.</li> <li>• Zarządzenie Regionalnego Dyrektora Ochrony Środowiska w Szczecinie z dnia 27.10.2017 r. zmieniające zarządzenie w sprawie ustanowienia planu zadań ochronnych dla obszaru Natura 2000 Jeziora Wełtyńskie PLB320018.</li> </ul>
Charakterystyka obszaru/jakość i znaczenie	Obszar obejmuje od północy zespół małych jezior śródpolnych, otoczonych przez pola uprawne, łąki i pastwiska. Teren ten charakteryzuje się dobrze zachowanym krajobrazem rolniczym oferującym dogodne siedliska dla zwierząt krajoobrazu

	<p>rolniczego w szczególności płazów i ptaków. Największe jezioro to jez. Wełtyńskie o powierzchni ok. 350 ha. Jezioro to charakteryzuje się relatywnie niskim poziomem trofii i umiarkowanym poziomem zmian antropogennych. Na jeziorze znajdują się wyspy oraz niewielkie połacie szuwarów trzcinowych. Oferuje ono dobre warunki rozrodu dla ptaków wodno-błotnych. Na tym terenie występują niewielkie lasy bukowe oraz obszary leśne terenów podmokłych. Na obszarze ponadto występuje 13 jezior o powierzchni większej niż 1 ha. Zdecydowana większość zlokalizowana jest w północnej części obszaru Natura 2000. Jeziora te charakteryzują się zróżnicowanym poziomem trofii zdeterminowanej oddziaływaniem antropogennym. Wszystkie te zbiorniki to jeziora eutroficzne z dobrze wykształconym pasem szuwaru trzcinowego. Obszar Natura 2000 Jeziora Wełtyńskie jest jedną z najmniejszych ostoi ptasich w Polsce. Zajmuje powierzchnię zaledwie 2 811,2 ha, jednak ostoja ta, ze względu na swoje położenie pomiędzy innymi ostojami ptasimi ma kluczowe znaczenie dla spójności sieci Natura 2000. Jest zwłaszcza łącznikiem pomiędzy OSO Jezioro Miedwie i okolice oraz OSO Dolina Dolnej Odry. Obszar ten został wyznaczony w sposób niezwykle oszczędny pod względem powierzchniowym, ale siedliska gatunków ptaków ważnych dla Wspólnoty, zajmują tu niemal 100% powierzchni ostoi. Siedliska te są zachowane w dobrym stanie, dzięki czemu oferują ptakom bardzo atrakcyjne warunki, co z kolei uwidacznia się w wyjątkowo wysokim zagęszczeniu par lęgowych. Większość gatunków ptaków lęgowych nie jest w stanie osiągnąć tu kryterium 0,5% populacji krajowej. W tym przypadku należy więc zastosować kryteria: dogodności siedlisk, łącznika pomiędzy populacjami oraz wysokiego zagęszczenia.</p>
<b>OBSZAR NATURA 2000 DOLINA DOLNEJ ODRY</b>	
Kod obszaru	PLB320003
Data wyznaczenia	2004-11-05
Rodzaj ochrony	Dyrektywa ptasia
Powierzchnia	61 605,38 ha
Lokalizacja	powiaty: m. Szczecin, goleniowski, policki, gryfiński, myśliborski
Plan zadań ochronnych	<ul style="list-style-type: none"> <li>• Zarządzenie Regionalnego Dyrektora Ochrony Środowiska w Szczecinie z dnia 30 kwietnia 2014 r. w sprawie ustanowienia planu zadań ochronnych dla obszaru Natura 2000 Dolina Dolnej Odry PLB320003.</li> <li>• Zarządzenie Regionalnego Dyrektora Ochrony Środowiska w Szczecinie z dnia 27 kwietnia 2017 r. zmieniające zarządzenie w sprawie ustanowienia planu zadań ochronnych dla obszaru Natura 2000 Dolina Dolnej Odry PLB320003.</li> <li>• Zarządzenie Regionalnego Dyrektora Ochrony Środowiska w Szczecinie z dnia 19.10.2022 r. zmieniające zarządzenie w sprawie ustanowienia planu zadań ochronnych dla obszaru Natura 2000 Dolina Dolnej Odry PLB320003.</li> </ul>
Charakterystyka obszaru/jakość i znaczenie	<p>Obszar obejmuje dolinę Odry pomiędzy Kostrzynem, a Zalewem Szczecińskim (długość ok. 150 km) wraz z Jeziorem Dąbie. W części ujściowej Odra posiada dwa główne rozgałęzienia - Odra Wschodnia i Regalica. Obszar pomiędzy głównymi odnogami (kanałami) (Międzyodrze) jest płaską równiną z licznymi jeziorami i mniejszymi kanałami, jest on zabagniony, posiada okresowo zalewane łąki i fragmenty nadrzecznych łągów. Obszar poniżej Cedyni nosi nazwę Kotliny Freienwaldzkiej, w obrębie której szczególne znaczenie dla ptaków posiada tzw. Rozlewisko Kostrzyneckie. W ostoi w całości zawiera się siedliskowy obszar Natura 2000 Dolna Odra. Po stronie niemieckiej wzdłuż Odry rozciąga się Park Narodowy Dolina Dolnej Odry. W części środkowej i południowej obszaru włączono doń fragmenty przylegających do doliny lasów o największym zagęszczeniu ptaków drapieżnych. Ostoja ptasia o randze europejskiej E06. Występują co najmniej 43 gatunki ptaków z Załącznika I Dyrektywy Ptasiej, 14 gatunków z Polskiej Czerwonej Księgi (PCK). Bardzo ważny teren szczególnie dla ptaków wodno-błotnych w okresie lęgowym, wędrownym i zimowiskowym. W okresie lęgowym obszar zasiedla co najmniej 1% populacji krajowej (C3 i C6) następujących gatunków ptaków: bąk (PCK), błotniak łąkowy i gęgawa; w stosunkowo wysokim zagęszczeniu (C7) występują: rybitwa czarna, gąsiorek i wodniczka (PCK). W okresie wędrowek występuje co najmniej 1% populacji szlaku</p>

	wędrówkowego (C2 i C3) następujących gatunków ptaków: gęsi zbożowej oraz białoczelnej; w stosunkowo wysokim zagęszczeniu występują: łabędź krzykliwy, perkoz dwuczuby, krakwa, czajka i siewka złota; na jesiennym zlotowisku żurawie występują w ilości do 5 000 osobników (C5).
<b>OBSZAR NATURA 2000 JEZIORO MIEDWIE I OKOLICE</b>	
Kod obszaru	PLB320005
Data wyznaczenia	2004-11-05
Rodzaj ochrony	Dyrektywa ptasia
Powierzchnia	16 510,98 ha
Lokalizacja	powiaty: pyrzycki, gryfiński, stargardzki
Plan zadań ochronnych	<ul style="list-style-type: none"> <li>Zarządzenie Regionalnego Dyrektora Ochrony Środowiska w Szczecinie z dnia 30.04.2014 r. w sprawie ustanowienia planu zadań ochronnych dla obszaru Natura 2000 Jezioro Miedwie i okolice PLB320005.</li> <li>Zarządzenie Regionalnego Dyrektora Ochrony Środowiska w Szczecinie z dnia 24.08.2017 r. zmieniające zarządzenie w sprawie ustanowienia planu zadań ochronnych dla obszaru Natura 2000 Jezioro Miedwie i okolice PLB320005.</li> </ul>
Charakterystyka obszaru/jakość i znaczenie	Obszar obejmuje w północnej części duże mezotroficzne jezioro Miedwie, położone na zachód od niego mniejsze jeziora: Żelewko i Będgoszcz, rzekę Płonię i Kanał Płoński oraz Jez. Płoń w części południowo-wschodniej. Wymienione zbiorniki wodne otoczone są ekstensywnie uprawianymi łąkami oraz na południowym - zachodzie węglanowymi torfowiskami. Na wschodzie znajduje się las olszowy. Jezioro Miedwie jest rezerwuarem wody pitnej dla Szczecina; prowadzi się na nim gospodarkę rybacką. Ostoja ptasia o randze europejskiej. Występuje co najmniej 25 gatunków ptaków z Załącznika I Dyrektywy Ptasiej, 9 gatunków z Polskiej Czerwonej Księgi (PCK). W okresie lęgowym obszar zasiedla co najmniej 1% populacji krajowej (C3 i C6) następujących gatunków ptaków: bąk (PCK), błotniak łąkowy i gęgawa; w stosunkowo wysokim zagęszczeniu (C7) występują: rybitwa czarna, gąsiorek i wodniczka (PCK). W okresie wędrówek występuje co najmniej 1% populacji szlaku wędrówkowego (C2 i C3) następujących gatunków ptaków: gęsi zbożowej oraz białoczelnej; w stosunkowo wysokim zagęszczeniu występują: łabędź krzykliwy, perkoz dwuczuby, krakwa, czajka i siewka złota; na jesiennym zlotowisku żurawie występują w ilości do 5 000 osobników (C5). Zimą w wysokim zagęszczeniu (C3) występuje perkoz dwuczuby.
<b>OBSZAR NATURA 2000 OSTOJA CEDYŃSKA</b>	
Kod obszaru	PLB320017
Data wyznaczenia	2007-10-13
Rodzaj ochrony	Dyrektywa ptasia
Powierzchnia	20 871,24 ha
Lokalizacja	powiaty: gryfiński
Plan zadań ochronnych	<ul style="list-style-type: none"> <li>Zarządzenie Regionalnego Dyrektora Ochrony Środowiska w Szczecinie z dnia 31.03.2014 r. w sprawie ustanowienia planu zadań ochronnych dla obszaru Natura 2000 Ostoja Cedyńska PLB320017.</li> <li>Zarządzenie Regionalnego Dyrektora Ochrony Środowiska w Szczecinie z dnia 27.10.2017 r. zmieniające zarządzenie w sprawie ustanowienia planu zadań ochronnych dla obszaru Natura 2000 Ostoja Cedyńska PLB320017.</li> </ul>
Charakterystyka obszaru/jakość i znaczenie	Obszar obejmuje kompleks leśny na terenach sandrowych i morenowych na północ od Cedyni. W lasach (około 50% powierzchni obszaru) dominują siedliska kwaśnych dąbrów i buczyn; płaty o dobrze zachowanym naturalnym charakterze są chronione w rezerwatach przyrody (np. mezotroficzne dąbrowy). Wiele siedlisk pierwotnie zajętych przez dąbrowy porastają obecnie nasadzenia sosnowe. Występują duże płaty kwaśnych buczyn, z fragmentami z ponad 100-letnimi drzewostanami. Poza leśne tereny stanowią w przewadze grunty rolne wokół osad wiejskich oraz wody - mniejsze i większe jeziora, ciekły wodne i torfowiska.

Największe jeziora to: jezioro Moryńskie, Mętno i Ostrów. Obszar charakteryzuje silne mikroźródnicowanie topograficzne, liczne bagienka i wymoki śródleśne, liczne źródła. Występują co najmniej 34 gatunki ptaków z Załącznika I Dyrektywy Ptasiej, 13 gatunków z Polskiej Czerwonej Księgi (PCK). Bardzo ważna ostoja dla lęgowych ptaków drapieżnych, zimujących łabędzi krzykliwych i jako zlotowisko żurawi w okresie wędrówki jesiennej (do 12 000 ptaków - C5). W okresie lęgowym obszar zasiedla co najmniej 1% populacji krajowej (C3 i C6) następujących gatunków ptaków: bielik (PCK), kania czarna (PCK), kania ruda (PCK), rybołów (PCK) i krakwa; w stosunkowo wysokim zagęszczeniu (C7) występuje trzmiełojad. W okresie zimy występuje co najmniej 1% populacji szlaku wędrówkowego (C3) następujących gatunków ptaków: gęgawa i gęś zbożowa.

Źródło: opracowanie własne na podstawie <http://crfop.gdos.gov.pl/>



Rysunek 20. Lokalizacja obszarów Natura 2000 na terenie powiatu gryfińskiego

Źródło: <https://mapy.geoportal.gov.pl/>



### REZERWATY PRZYRODY

Rezerwat przyrody obejmuje obszary zachowane w stanie naturalnym lub mało zmienionym, ekosystemy, ostoje i siedliska przyrodnicze, a także siedliska roślin, siedliska zwierząt i siedliska grzybów oraz twory i składniki przyrody nieożywionej, wyróżniające się szczególnymi wartościami przyrodniczymi, naukowymi, kulturowymi lub walorami krajobrazowymi.

Charakterystykę rezerwatów przyrody zlokalizowanych na terenie powiatu gryfińskiego przedstawiono w kolejnej tabeli.

**Tabela 73. Charakterystyka rezerwatów przyrody zlokalizowanych na terenie powiatu gryfińskiego**

<b>BUKOWE ZDROJE IM. PROFESORA TADEUSZA DOMINIKA</b>	
Data uznania	1956-06-28
Obecnie obowiązujący akt prawny	Zarządzenie Regionalnego Dyrektora Ochrony Środowiska w Szczecinie z dnia 15 listopada 2017 r. w sprawie rezerwatu przyrody „Bukowe Zdroje im. Profesora Tadeusza Dominika”.
Powierzchnia	221,28 ha
Położenie (gminy)	m. Szczecin, Stare Czarnowo
Rodzaj rezerwatu	leśny
Typ rezerwatu	biocenotyczny i fizjocenotyczny
Typ ekosystemu	leśny i borowy
Plan ochrony	<ul style="list-style-type: none"> <li>• Zarządzenie Nr 37/2009 Regionalnego Dyrektora Ochrony Środowiska w Szczecinie z dnia 30 czerwca 2009 r. w sprawie ustanowienia planu ochrony dla rezerwatu przyrody „Bukowe Zdroje im. Profesora Tadeusza Dominika”.</li> <li>• Zarządzenie Regionalnego Dyrektora Ochrony Środowiska w Szczecinie z dnia 21.03.2017 r. zmieniające zarządzenie w sprawie ustanowienia planu ochrony dla rezerwatu przyrody „Bukowe Zdroje im. profesora Tadeusza Dominika”.</li> <li>• Zarządzenie Regionalnego Dyrektora Ochrony Środowiska w Szczecinie z dnia 05.12.2017 r. zmieniające zarządzenie w sprawie ustanowienia planu ochrony dla rezerwatu przyrody „Bukowe Zdroje im. profesora Tadeusza Dominika”.</li> </ul>
Opis celów ochrony	Celem ochrony przyrody w rezerwacie jest zachowanie ze względów przyrodniczych, naukowych i dydaktycznych cech i procesów naturalnych dla wyróżniającego się dużymi walorami biocenotycznymi oraz estetycznymi kompleksu buczyn, łęgów i olsów, kształtującego się w warunkach dużego urozmaicenia rzeźby terenu i warunków siedliskowych.
<b>BU CZYNOWE WĄWOZY IM. PROF. FLORIANA CELIŃSKIEGO</b>	
Data uznania	1956-06-28
Obecnie obowiązujący akt prawny	Zarządzenie Regionalnego Dyrektora Ochrony Środowiska w Szczecinie z dnia 17 października 2017 r. w sprawie rezerwatu przyrody „Buczynowe Wąwozy im. prof. Floriana Celińskiego”.
Powierzchnia	56,53 ha
Położenie (gminy)	Stare Czarnowo
Rodzaj rezerwatu	leśny
Typ rezerwatu	biocenotyczny i fizjocenotyczny
Typ ekosystemu	leśny i borowy
Plan ochrony	Rozporządzenie Nr 46/2008 Wojewody Zachodniopomorskiego z dnia 14 listopada 2008 r. w sprawie ustanowienia planu ochrony dla rezerwatu przyrody „Buczynowe Wąwozy im. prof. Floriana Celińskiego”.

*PROGRAM OCHRONY ŚRODOWISKA DLA POWIATU GRYFIŃSKIEGO NA LATA 2025-2028  
Z PERSPEKTYWĄ DO ROKU 2030*

Opis celów ochrony	Celem ochrony przyrody rezerwatu jest zachowanie ze względów przyrodniczych, naukowych i dydaktycznych cech i procesów naturalnych dla wyróżniającego się dużymi walorami biocenotycznymi oraz estetycznymi kompleksu buczyn, łągów i olsów, kształtującego się w warunkach dużego urozmaicenia rzeźby terenu i warunków siedliskowych.
<b>KOŁOWSKIE PAROWY IM. JÓZEFA LEWANDOWSKIEGO</b>	
Data uznania	1956-06-28
Obecnie obowiązujący akt prawny	Zarządzenie Regionalnego Dyrektora Ochrony Środowiska w Szczecinie z dnia 15 listopada 2017 r. w sprawie rezerwatu przyrody „Kołowskie Parowy im. Józefa Lewandowskiego”.
Powierzchnia	24,34 ha
Położenie (gminy)	Stare Czarnowo
Rodzaj rezerwatu	leśny
Typ rezerwatu	biocenotyczny i fizjocenotyczny
Typ ekosystemu	leśny i borowy
Plan ochrony	Rozporządzenie Nr 12/2008 Wojewody Zachodniopomorskiego z dnia 21 marca 2008 r. w sprawie ustanowienia planu ochrony dla rezerwatu przyrody „Kołowskie Parowy im. Józefa Lewandowskiego”.
Opis celów ochrony	Zachowanie ze względów przyrodniczych, naukowych i dydaktycznych cech i procesów naturalnych dla wyróżniającego się dużymi walorami biocenotycznymi oraz estetycznymi kompleksu buczyn, łągów i olsów, kształtującego się w warunkach dużego urozmaicenia rzeźby terenu i warunków siedliskowych.
<b>ŹRÓDLISKOWA BUCZYNA IM. JERZEGO JACKOWSKIEGO</b>	
Data uznania	1956-06-28
Obecnie obowiązujący akt prawny	Zarządzenie Regionalnego Dyrektora Ochrony Środowiska w Szczecinie z dnia 17 października 2017 r. w sprawie rezerwatu przyrody „Źródłiskowa Buczyzna im. Jerzego Jackowskiego”.
Powierzchnia	155,44 ha
Położenie (gminy)	Stare Czarnowo
Rodzaj rezerwatu	leśny
Typ rezerwatu	biocenotyczny i fizjocenotyczny
Typ ekosystemu	leśny i borowy
Plan ochrony	<ul style="list-style-type: none"> <li>• Zarządzenie Nr 32/2009 Regionalnego Dyrektora Ochrony Środowiska w Szczecinie z dnia 22 maja 2009 r. w sprawie ustanowienia planu ochrony dla rezerwatu przyrody „Źródłiskowa Buczyzna im. Jerzego Jackowskiego”.</li> <li>• Zarządzenie Regionalnego Dyrektora Ochrony Środowiska w Szczecinie z dnia 06.12.2016 r. zmieniające zarządzenie w sprawie ustanowienia planu ochrony dla rezerwatu przyrody „Źródłiskowa Buczyzna im. Jerzego Jackowskiego”.</li> </ul>
Opis celów ochrony	Zachowanie ze względów przyrodniczych, naukowych i dydaktycznych cech i procesów naturalnych dla wyróżniającego się dużymi walorami biocenotycznymi oraz estetycznymi kompleksu buczyn, łągów i olsów, kształtującego się w warunkach dużego urozmaicenia rzeźby terenu i warunków siedliskowych.
<b>TRAWIASTA BUCZYNA IM. PROFESORA STEFANA KOWNASA</b>	
Data uznania	1956-06-28
Obecnie obowiązujący akt prawny	Zarządzenie Regionalnego Dyrektora Ochrony Środowiska w Szczecinie z dnia 17 października 2017 r. w sprawie rezerwatu przyrody „Trawiasta Buczyzna im. Profesora Stefana Kownasa”.
Powierzchnia	78,56 ha



**PROGRAM OCHRONY ŚRODOWISKA DLA POWIATU GRYFIŃSKIEGO NA LATA 2025-2028  
Z PERSPEKTYWĄ DO ROKU 2030**

Położenie (gminy)	Stare Czarnowo
Rodzaj rezerwatu	leśny
Typ rezerwatu	biocenotyczny i fizjocenotyczny
Typ ekosystemu	leśny i borowy
Plan ochrony	<ul style="list-style-type: none"> <li>Zarządzenie Nr 40/2009 Regionalnego Dyrektora Ochrony Środowiska w Szczecinie z dnia 30 czerwca 2009 r. w sprawie ustanowienia planu ochrony dla rezerwatu przyrody „Trawiasta Buczyna im. Profesora Stefana Kownasa”.</li> <li>Zarządzenie Regionalnego Dyrektora Ochrony Środowiska w Szczecinie z dnia 21 kwietnia 2016 r. zmieniające zarządzenie w sprawie ustanowienia planu ochrony dla rezerwatu przyrody „Trawiasta Buczyna im. profesora Stefana Kownasa”.</li> </ul>
Opis celów ochrony	Celem ochrony przyrody w rezerwacie jest zachowanie ze względów przyrodniczych, naukowych i dydaktycznych cech i procesów naturalnych dla wyróżniającego się dużymi walorami biocenotycznymi i estetycznymi kompleksu buczyn, łęgów, olsów oraz torfowisk śródleśnych.
<b>BIELINEK</b>	
Data uznania	1957-03-25
Obecnie obowiązujący akt prawny	Zarządzenie Regionalnego Dyrektora Ochrony Środowiska w Szczecinie z dnia 24 sierpnia 2017 r. w sprawie rezerwatu przyrody „Bielinek”.
Powierzchnia	76,21 ha
Położenie (gminy)	Cedynia
Rodzaj rezerwatu	leśny
Typ rezerwatu	fitocenotyczny
Typ ekosystemu	różnych ekosystemów
Plan ochrony	Zarządzenie Regionalnego Dyrektora Ochrony Środowiska w Szczecinie z dnia 17 grudnia 2019 r. w sprawie planu ochrony dla rezerwatu przyrody „Bielinek”.
Opis celów ochrony	Zachowanie ze względów naukowych i dydaktycznych zespołów leśno-stepowych na zboczach przełomowej doliny Odry ze stanowiskami rzadkich gatunków roślin, m. in. dębu omszonego <i>Quercus pubescens</i> występującego poza granicą zasięgu i na jedynym stanowisku w Polsce oraz gatunków śródziemnomorskich i pontyjskich.
<b>OLSZYNA ŹRÓDLISKOWA POD LUBIECHOWEM DOLNYM</b>	
Data uznania	1973-03-10
Obecnie obowiązujący akt prawny	Zarządzenie Regionalnego Dyrektora Ochrony Środowiska w Szczecinie z dnia 24 sierpnia 2017 r. w sprawie rezerwatu przyrody „Olszyna źródliskowa pod Lubiechowem Dolnym”.
Powierzchnia	1,00 ha
Położenie (gminy)	Cedynia
Rodzaj rezerwatu	leśny
Typ rezerwatu	fitocenotyczny
Typ ekosystemu	różnych ekosystemów
Plan ochrony	<ul style="list-style-type: none"> <li>Rozporządzenie Nr 68/2007 Wojewody Zachodniopomorskiego z dnia 29 października 2007 r. w sprawie ustanowienia planu ochrony dla rezerwatu przyrody „Olszyna Źródliskowa pod Lubiechowem Dolnym”.</li> <li>Rozporządzenie Nr 48/2008 Wojewody Zachodniopomorskiego z dnia 14 listopada 2008 zmieniające rozporządzenia w sprawie ustanowienia planów ochrony dla rezerwatów przyrody.</li> </ul>
Opis celów ochrony	Zachowanie ze względów naukowych i dydaktycznych fragmentu olszowego ze stanowiskiem skrzypu olbrzymiego <i>Equisetum maximum</i> .

**PROGRAM OCHRONY ŚRODOWISKA DLA POWIATU GRYFIŃSKIEGO NA LATA 2025-2028  
Z PERSPEKTYWĄ DO ROKU 2030**

<b>KANAŁ KWIATOWY</b>	
Data uznania	1976-12-15
Obecnie obowiązujący akt prawny	Zarządzenie Nr 22/2012 Regionalnego Dyrektora Ochrony Środowiska w Szczecinie z dnia 7 września 2012 r. w sprawie rezerwatu przyrody „Kanał Kwiatowy”.
Powierzchnia	3,126 ha
Położenie (gminy)	Gryfino, Kołbaskowo
Rodzaj rezerwatu	florystyczny
Typ rezerwatu	florystyczny
Typ ekosystemu	różnych ekosystemów
Plan ochrony	Rozporządzenie Nr 81/2007 Wojewody Zachodniopomorskiego z dnia 27 listopada 2007 r. w sprawie ustanowienia planu ochrony dla rezerwatu przyrody „Kanał Kwiatowy”.
Opis celów ochrony	Celem ochrony w rezerwacie jest zachowanie stanowisk rzadkich gatunków roślin wodnych i błotnych.
<b>WRZOSOWISKA CEDYŃSKIE IM. INŻ. WIESŁAWA CZYŻEWSKIEGO</b>	
Data uznania	1985-05-01
Obecnie obowiązujący akt prawny	Zarządzenie Regionalnego Dyrektora Ochrony Środowiska w Szczecinie z dnia 5 marca 2015 r. w sprawie rezerwatu przyrody „Wrzosowiska Cedyńskie im. inż. Wiesława Czyżewskiego”.
Powierzchnia	72,0191 ha
Położenie (gminy)	Cedynia
Rodzaj rezerwatu	stepowy
Typ rezerwatu	fitocenotyczny
Typ ekosystemu	różnych ekosystemów
Plan ochrony	<ul style="list-style-type: none"> <li>• Zarządzenie Nr 50/2009 Dyrektora Ochrony Środowiska w Szczecinie z dnia 10 sierpnia 2009 r. w sprawie ustanowienia planu ochrony dla rezerwatu przyrody „Wrzosowiska Cedyńskie im. inż. Wiesława Czyżewskiego”.</li> <li>• Zarządzenie Regionalnego Dyrektora Ochrony Środowiska w Szczecinie z dnia 18 października 2016 r. zmieniające zarządzenie w sprawie ustanowienia planu ochrony dla rezerwatu przyrody Wrzosowiska „Cedyńskie im. inż. Wiesława Czyżewskiego”.</li> </ul>
Opis celów ochrony	Zachowanie wzgórz pokrytych wrzosowiskami oraz stanowisk roślinności kserotermicznej, a w szczególności utrzymanie bioróżnorodności i organizacji socjalnej organizmów charakterystycznych dla terenów otwartych - wrzosowisk, muraw kserotermicznych i napiaskowych, zachowanie rodzimych populacji gatunków roślin, grzybów, zwierząt i innych organizmów żywych występujących naturalnie w obrębie wrzosowisk oraz muraw kserotermicznych i napiaskowych, a także ochrona relacji ekologicznych między tymi populacjami oraz siedliskami występującymi w rezerwacie.
<b>DĄBROWA KRZYMOWSKA</b>	
Data uznania	1985-05-01
Obecnie obowiązujący akt prawny	Zarządzenie Regionalnego Dyrektora Ochrony Środowiska w Szczecinie z dnia 1 lutego 2016 r. w sprawie rezerwatu przyrody „Dąbrowa Krzymowska”.
Powierzchnia	34,86 ha
Położenie (gminy)	Chojna
Rodzaj rezerwatu	leśny
Typ rezerwatu	fitocenotyczny
Typ ekosystemu	leśny i borowy

**PROGRAM OCHRONY ŚRODOWISKA DLA POWIATU GRYFIŃSKIEGO NA LATA 2025-2028  
Z PERSPEKTYWĄ DO ROKU 2030**

Plan ochrony	<ul style="list-style-type: none"> <li>Zarządzenie Nr 38/2009 Regionalnego Dyrektora Ochrony Środowiska w Szczecinie z dnia 30 czerwca 2009 r. w sprawie ustanowienia planu ochrony dla rezerwatu przyrody „Dąbrowa Krzymowska”.</li> <li>Zarządzenie Regionalnego Dyrektora Ochrony Środowiska w Szczecinie z dnia 31 marca 2017 r. zmieniające zarządzenie w sprawie ustanowienia planu ochrony dla rezerwatu przyrody „Dąbrowa Krzymowska”.</li> </ul>
Opis celów ochrony	Zachowanie naturalnych fragmentów środkowoeuropejskiej kwaśnej dąbrowy trzcinnikowej <i>Calamagrostio arundinaceae-Quercetum petraeae</i> z wieloma pomnikowymi okazami dębów bezszypułkowych <i>Quercus petraea</i> i sosny zwyczajnej <i>Pinus sylvestris</i> .
<b>OLSZYNY OSTROWSKIE</b>	
Data uznania	1989-02-15
Obecnie obowiązujący akt prawny	Zarządzenie Regionalnego Dyrektora Ochrony Środowiska w Szczecinie z dnia 24 sierpnia 2017r. w sprawie rezerwatu przyrody „Olszyny Ostrowskie”.
Powierzchnia	9,51 ha
Położenie (gminy)	Chojna
Rodzaj rezerwatu	leśny
Typ rezerwatu	fitocenotyczny
Typ ekosystemu	różnych ekosystemów
Plan ochrony	Rozporządzenie Nr 72/2007 Wojewody Zachodniopomorskiego z dnia 29 października 2007 r. w sprawie ustanowienia planu ochrony dla rezerwatu przyrody „Olszyny Ostrowskie”.
Opis celów ochrony	Zachowanie zbiorowisk leśnych typowych dla siedlisk olsów i olsów jesionowych oraz ochrona rzadkich gatunków roślin, w tym w szczególności zachowanie: olsu porzeczkowego, łągu jesionowo-olszowego, łągu wiązowo-jesionowego oraz stanowisk chronionych gatunków roślin, takich jak kruszczyk szerokolistny, listera jajowata, pierwiosnka lekarska, kalina koralowa, kruszyna pospolita, brodawkowiec czysty, mokradłoszka zaostrzona, torfowiec nastroszony, tujowiec tamaryszkowaty.
<b>JEZIORA SIEGNIIEWSKIE</b>	
Data uznania	1988-12-27
Obecnie obowiązujący akt prawny	Zarządzenie Nr 11/2011 Regionalnego Dyrektora Ochrony Środowiska w Szczecinie z dnia 7 czerwca 2011 r. w sprawie rezerwatu przyrody „Jeziora Siegniewskie”.
Powierzchnia	23,08 ha
Położenie (gminy)	Mieszkowice
Rodzaj rezerwatu	faunistyczny
Typ rezerwatu	faunistyczny
Typ ekosystemu	różnych ekosystemów
Plan ochrony	<ul style="list-style-type: none"> <li>Rozporządzenie Nr 78/2007 Wojewody Zachodniopomorskiego z dnia 8 listopada 2007 r. w sprawie ustanowienia planu ochrony dla rezerwatu przyrody „Jeziora Siegniewskie”.</li> <li>Rozporządzenie Nr 48/2008 Wojewody Zachodniopomorskiego z dnia 14 listopada 2008 r. zmieniające rozporządzenia w sprawie ustanowienia planów ochrony dla rezerwatów przyrody.</li> </ul>
Opis celów ochrony	Zachowanie w naturalnym stanie ostoi ptactwa wodnego i śpiewającego oraz ostoi roślinności wodnej, szuwarowej i leśnej.
<b>DOLINA ŚWIERGOTKI</b>	
Data uznania	1989-06-14
Obecnie obowiązujący akt prawny	Zarządzenie Regionalnego Dyrektora Ochrony Środowiska w Szczecinie z dnia 24 sierpnia 2017 r. w sprawie rezerwatu przyrody „Dolina Świergotki”.
Powierzchnia	11,21 ha

*PROGRAM OCHRONY ŚRODOWISKA DLA POWIATU GRYFIŃSKIEGO NA LATA 2025-2028  
Z PERSPEKTYWĄ DO ROKU 2030*

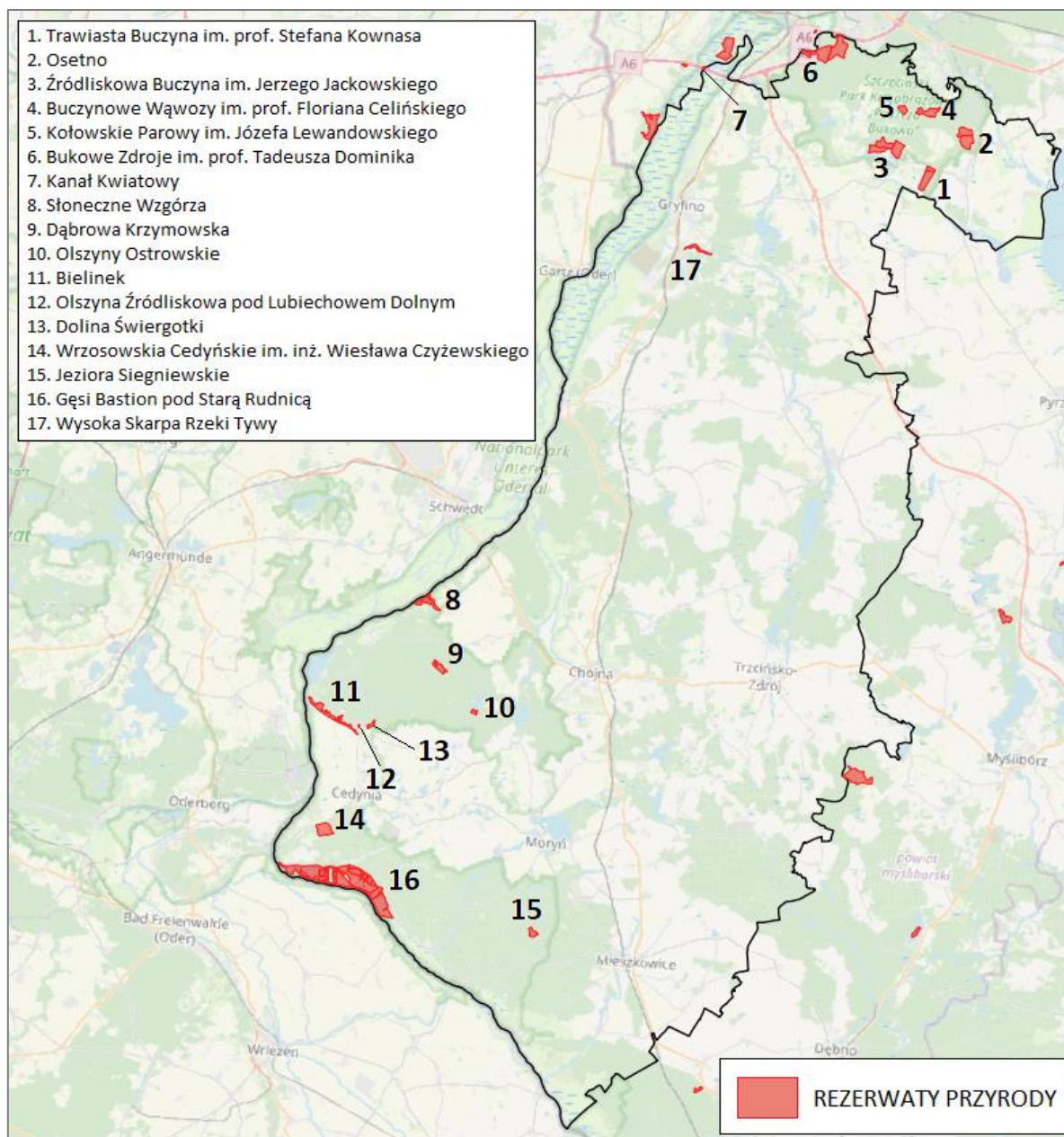
Położenie (gminy)	Cedynia
Rodzaj rezerwatu	leśny
Typ rezerwatu	fitocenotyczny
Typ ekosystemu	różnych ekosystemów
Plan ochrony	<ul style="list-style-type: none"> <li>• Zarządzenie Regionalnego Dyrektora Ochrony Środowiska w Szczecinie z dnia 20 września 2016 r. w sprawie ustanowienia zadań ochronnych dla rezerwatu przyrody „Dolina Świergotki”.</li> <li>• Zarządzenie Regionalnego Dyrektora Ochrony Środowiska w Szczecinie z dnia 18 lipca 2022 r. w sprawie ustanowienia zadań ochronnych dla rezerwatu przyrody „Dolina Świergotki”.</li> </ul>
Opis celów ochrony	Zachowanie buczyny pomorskiej, grądu z przytulią leśną na granicy jego zasięgu oraz wąwozu rzeki Świergotki.
<b>SŁONECZNE WZGÓRZA</b>	
Data uznania	2012-11-13
Obecnie obowiązujący akt prawny	<ul style="list-style-type: none"> <li>• Zarządzenie Nr 12/2012 Regionalnego Dyrektora Ochrony Środowiska w Szczecinie z dnia 8 sierpnia 2012 r. w sprawie uznania za rezerwat przyrody.</li> <li>• Zarządzenie Regionalnego Dyrektora Ochrony Środowiska w Szczecinie z dnia 31 marca 2014 r. zmieniające zarządzenie Nr 12 /2012 Regionalnego Dyrektora Ochrony Środowiska w Szczecinie z dnia 8 sierpnia 2012 r. w sprawie uznania za rezerwat przyrody „Słoneczne Wzgórze”.</li> <li>• Zarządzenie Regionalnego Dyrektora Ochrony Środowiska w Szczecinie z dnia 1 lutego 2016 r. zmieniające zarządzenie w sprawie uznania za rezerwat przyrody „Słoneczne Wzgórze”.</li> </ul>
Powierzchnia	49,81 ha
Położenie (gminy)	Chojna
Rodzaj rezerwatu	stepowy
Typ rezerwatu	biocenotyczny i fizjocenotyczny
Typ ekosystemu	różnych ekosystemów
Plan ochrony	<ul style="list-style-type: none"> <li>• Zarządzenie Regionalnego Dyrektora Ochrony Środowiska w Szczecinie z dnia 31 marca 2014 r. w sprawie ustanowienia planu ochrony dla rezerwatu przyrody „Słoneczne Wzgórze”.</li> <li>• Zarządzenie Regionalnego Dyrektora Ochrony Środowiska w Szczecinie z dnia 31.03.2016 r. zmieniające zarządzenie w sprawie ustanowienia planu ochrony dla rezerwatu przyrody „Słoneczne Wzgórze”.</li> </ul>
Opis celów ochrony	Zachowanie mozaiki płątów muraw kserotermicznych, zarośli kserotermicznych i bogatych lasów liściastych wraz z ich cenną florą i fauną oraz walorów krajobrazowych wzgórz morenowych i przyległego zbocza doliny Odry między miejscowościami Raduń i Zatoń Dolna.
<b>OSETNO</b>	
Data uznania	2008-12-11
Obecnie obowiązujący akt prawny	Zarządzenie Regionalnego Dyrektora Ochrony Środowiska w Szczecinie z dnia 17 października 2017 r. w sprawie rezerwatu przyrody „Osetno”.
Powierzchnia	112,22 ha
Położenie (gminy)	Stare Czarnowo
Rodzaj rezerwatu	leśny
Typ rezerwatu	grzybów
Typ ekosystemu	leśny i borowy

**PROGRAM OCHRONY ŚRODOWISKA DLA POWIATU GRYFIŃSKIEGO NA LATA 2025-2028  
Z PERSPEKTYWĄ DO ROKU 2030**

Plan ochrony	<ul style="list-style-type: none"> <li>Zarządzenie Nr 20/2013 Regionalnego Dyrektora Ochrony Środowiska w Szczecinie z dnia 28 maja 2013 w sprawie ustanowienia planu ochrony dla rezerwatu przyrody „Osetno”.</li> <li>Zarządzenie Regionalnego Dyrektora Ochrony Środowiska w Szczecinie z dnia 06.12.2016r. zmieniające zarządzenie w sprawie ustanowienia planu ochrony dla rezerwatu przyrody „Osetno”.</li> </ul>
Opis celów ochrony	Zachowanie ze względów przyrodniczych, naukowych i dydaktycznych licznych stanowisk rzadkich i zagrożonych wyginięciem gatunków grzybów, a także cech i procesów naturalnych dla wyróżniającego się dużymi walorami biocenotycznymi i estetycznymi kompleksu buczyn, łęgów, olsów źródliskowych, źródlisk, torfowisk i oczek wodnych kształtującego się w warunkach dużego urozmaicenia rzeźby terenu i warunków siedliskowych.
<b>WYSOKA SKARPA RZEKI TYWY</b>	
Data uznania	2023-02-16
Obecnie obowiązujący akt prawny	Zarządzenie Regionalnego Dyrektora Ochrony Środowiska w Szczecinie z dnia 30.01.2023 r. w sprawie rezerwatu przyrody „Wysoka Skarpa Rzeki Tywy”.
Powierzchnia	20,69 ha
Położenie (gminy)	Gryfino
Rodzaj rezerwatu	leśny
Typ rezerwatu	fitocenotyczny
Typ ekosystemu	różnych ekosystemów
Plan ochrony	brak
Opis celów ochrony	Celem ochrony w rezerwacie jest zachowanie wartkiej, meandrującej rzeki o charakterze podgórskim, naturalnie wykształconych zbiorowisk leśnych, w tym łęgów olszowo-jesionowych, grądów z przytulią leśną <i>Galium sylvaticum</i> , żyznych buczyn, unikatowego krajobrazu głęboko wciętej doliny rzecznej oraz stanowisk rzadkich gatunków roślin, w tym storczyków.
<b>GĘSI BASTION POD STARĄ RUDNICĄ</b>	
Data uznania	2023-07-29
Obecnie obowiązujący akt prawny	Zarządzenie Regionalnego Dyrektora Ochrony Środowiska w Szczecinie z dnia 13 lipca 2023 r. w sprawie uznania za rezerwat przyrody „Gęsi Bastion pod Starą Rudnicą”.
Powierzchnia	724,20 ha
Położenie (gminy)	Cedynia
Rodzaj rezerwatu	faunistyczny
Typ rezerwatu	faunistyczny
Typ ekosystemu	różnych ekosystemów
Plan ochrony	Zarządzenie Regionalnego Dyrektora Ochrony Środowiska w Szczecinie z dnia 19 grudnia 2023 r. w sprawie ustanowienia zadań ochronnych dla rezerwatu przyrody „Gęsi Bastion pod Starą Rudnicą”.
Opis celów ochrony	Celem ochrony w rezerwacie jest zachowanie szczególnych walorów przyrodniczych ekosystemu rozległego, okresowo zalewanego starorzecza, zlokalizowanego pomiędzy rzeką Odrą a drogą Stary Kostrzynek - Stara Rudnica - Siekierki, jako cennej mozaiki siedlisk stanowiących łęgowiska, żerowiska i noclegowiska ptaków, o znaczeniu regionalnym i ponadregionalnym, w tym m.in. rybitwy czarnej, rybitwy białoczelnej, rycyka, czajki, żurawia, gęgawy krwawodzioba, ostrygojada czy gęsi zbożowej.

Źródło: opracowanie własne na podstawie <http://crfop.gdos.gov.pl/>

Lokalizację rezerwatów przyrody ustanowionych na terenie powiatu gryfińskiego przedstawiono na kolejnej rycinie.



Rysunek 21. Lokalizacja rezerwatów przyrody na terenie powiatu gryfińskiego

Źródło: <https://mapy.geoportal.gov.pl/>

### PARKI KRAJOBRAZOWE

Park krajobrazowy obejmuje obszar chroniony ze względu na wartości przyrodnicze, historyczne i kulturowe oraz walory krajobrazowe w celu zachowania i popularyzacji tych wartości w warunkach zrównoważonego rozwoju.

Charakterystykę parków krajobrazowych zlokalizowanych na terenie pow. gryfińskiego przedstawiono w poniższej tabeli.

Tabela 74. Charakterystyka parków krajobrazowych zlokalizowanych na terenie pow. gryfińskiego

SZCZECIŃSKI PARK KRAJOBRAZOWY PUSZCZA BUKOWA	
Data utworzenia	1981-11-04
Obecnie obowiązujący akt prawny	Rozporządzenie Wojewody Zachodniopomorskiego z dnia 25 maja 2005 r. w sprawie Szczecińskiego Parku Krajobrazowego „Puszcza Bukowa”.
Powierzchnia	9 096,00 ha



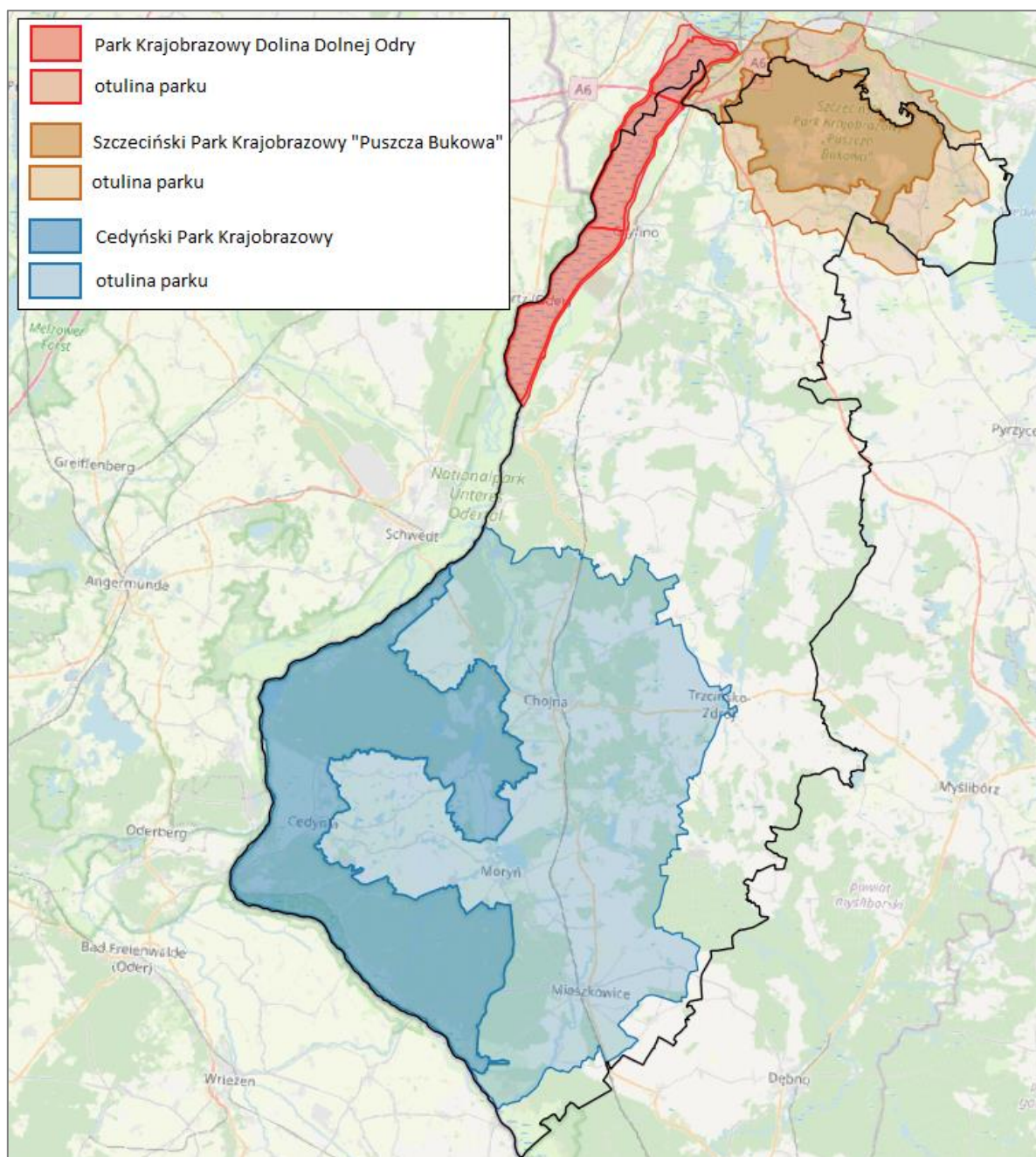
Położenie (gminy)	m. Szczecin, Stare Czarnowo, Gryfino
Opis celów ochrony, uwarunkowania przyrodniczo-krajobrazowe	Lokalizacja w obrębie młodoglacjalnych morenowych Wzgórz Bukowych warunkuje bogatą rzeźbę terenu. Dominującym elementem krajobrazu są lasy pokrywające 74,3% jego powierzchni. Tereny rolne w formie polan śródleśnych stanowią blisko 17,8% powierzchni, wody zajmują 2,6%, drogi i osiedla pokrywają 3,8%. Puszcza Bukowa wyróżnia się w skali ponadregionalnej dużą powierzchnią wyjątkowo zróżnicowanych i dobrze zachowanych lasów bukowych. Stwierdzono tu 25 zespołów zaroślowych i leśnych, 15 zespołów roślinności wodnej, 38 mokradłowych, 42 zespoły muraw, łąk i okrajków oraz 30 ruderalnych i segetalnych. Wśród siedlisk przyrodniczych Parku znajduje się 12 wymienionych w załączniku I Dyrektywy 92/43/EEC w sprawie ochrony siedlisk przyrodniczych oraz dzikiej fauny i flory. Flora Parku wg danych z minionych dwóch wieków liczy 930 gatunków roślin naczyniowych. We florze roślin naczyniowych parku znajdują się 84 gatunki roślin objętych ochroną, w tym 18 gatunków objętych ochroną częściową, 66 gatunków pod ochroną ścisłą. W wykazie roślin naczyniowych stwierdzonych dotychczas w Parku znajduje się 39 gatunków roślin uznanych za wymierające lub zagrożone w skali kraju oraz 170 gatunków roślin uznanych za wymierające lub zagrożone w skali regionu. W Parku stwierdzono, poza tym co najmniej 280 gatunków mszaków, 200 porostów i 320 grzybów wielkoowocnikowych. Spośród mszaków zanotowanych na terenie Parku 19 znajduje się pod ochroną częściową, a 16 pod ochroną ścisłą. Występuje tu także przynajmniej 10 gatunków grzybów objętych ochroną ścisłą i 1 pod ochroną częściową oraz 12 gatunków porostów chronionych ściśle i 1 pod ochroną częściową. W Parku i jego bezpośrednim sąsiedztwie stwierdzono współcześnie występowanie przynajmniej 53 gatunków mięczaków, 692 gatunków pozostałych bezkręgowców, 27 gatunków bezszczętkowców i ryb, 13 gatunków płazów, 6 gatunków gadów, 152 gatunki ptaków lęgowych i prawdopodobnie lęgowych, 43 gatunki ptaków spotykanych tylko na przelotach oraz 48 gatunków ssaków. Wśród zwierząt występujących współcześnie w Parku 211 gatunków objętych jest ochroną ścisłą, a 17 gatunków ochroną częściową. Spośród wszystkich gatunków fauny stwierdzonych współcześnie, na terenie Parku - 37 gatunków znajduje się w spisie Czerwonej listy zwierząt ginących i zagrożonych w Polsce. 19 gatunków jest wpisanych do Polskiej czerwonej księgi zwierząt.
<b>CEDYŃSKI PARK KRAJOBRAZOWY</b>	
Data utworzenia	1993-04-01
Obecnie obowiązujący akt prawny	<ul style="list-style-type: none"> <li>• Rozporządzenie Nr 24/2006 Wojewody Zachodniopomorskiego z dnia 16 lutego 2006 r. w sprawie Cedyńskiego Parku Krajobrazowego.</li> <li>• Rozporządzenie Nr 99/2006 Wojewody Zachodniopomorskiego z dnia 29 maja 2006 r. zmieniające rozporządzenie w sprawie Cedyńskiego Parku Krajobrazowego.</li> </ul>
Powierzchnia	30 850,00 ha
Położenie (gminy)	Cedynia, Chojna, Mieszkowice, Moryń
Opis celów ochrony, uwarunkowania przyrodniczo-krajobrazowe	Cedyński Park Krajobrazowy charakteryzuje się dużą różnorodnością form przyrodniczych i geograficznych. Teren został ukształtowany podczas ostatniego zlodowacenia, przybierając formę wypłaszczonego dna doliny rzecznej, ograniczonego wysokimi stokami. Miejsce to opowiada niezmiernie ciekawą historię geologiczną poprzez liczne pozostałości terenowe ukształtowane w tamtym czasie, takie jak: moreny, wysoczyzny, wąwozy i jary wyżłobione w dolinnych krawędziach, licznie występujące źródlika i śródpolne oczka wodne. Obecność tych elementów sprawia, że park poszczycić się może malowniczymi krajobrazami i licznymi miejscami widokowymi z których podziwiać można rozległe panoramy Doliny Dolnej Odry. Powierzchnia Cedyńskiego Parku Krajobrazowego porośnięta jest w dużej mierze zbiorowiskami leśnymi. Tam gdzie teren jest dobrze nasłoneczniony spotkać można dąbrowy ze starymi dębami szypułkowymi. Tereny zacienione i nieco bardziej wilgotne to miejsce występowania kwaśnych buczyn i grądów, zaś

	<p>w dolinie zalewowej podziwiać można lasy z olszą i jesionem oraz łągi z wierz- bami i topolami. W parku krajobrazowym występuje około 700 gatunków roślin, z czego liczna grupa znajduje się pod ochroną, a o jego wyjątkowości niech świadczy obecność ośmiu rezerwatów przyrody, których zadaniem jest szczególna dbałość o najrzadsze gatunki i zbiorowiska. Strome zbocza doliny Odry porastają ciepłolubne murawy kserotermiczne z gatunkami, stepowymi i śródziemnomorskimi. Zbiorowiska te stanowią pozostałość gospodarczej działalności człowieka polegającej na prowadzeniu wypasu zwierząt w okresie średniowiecza. Już od wczesnej wiosny można obserwować tu kwitnące na żółto kwiatostany lepiężnika kutnerowatego, lepnicy tatarskiej oraz gatunków rogownic. Latem dominują tu trawy, a wśród nich szczotlicha siwa oraz ostnice, w tym ostnica Jana, powabna i włosowata. Wysokie, pokryte włoskami o niezwykle dekoracyjnych ościach, dostarczają wspaniałego widoku falujących ostnicowych łąnów. Uroku murawom kserotermicznym dodaje obecność pięknie wybarwionego goździka kartuzka, fiołka kosmatego, szaławii łąkowej czy wężymordu stepowego oraz pajęcznicy liliowatej czy dzwonków, w tym syberyjskiego, skupionego, szczeciniastego oraz bolońskiego. Cedyński Park Krajobrazowy dzięki bogactwu przyrodniczemu jest siedliskiem wielu gatunków zwierząt. Wśród nich są liczne gatunki zagrożone i chronione. Tam gdzie dominują siedliska wilgotne spotykane są płazy, a wśród nich kumak nizinny, rzekotka drzewna, żaba śmieszka, ropucha paskówka, grzebiuszka ziemna. Nierzadkim widokiem na nasłonecznionych wzniesieniach są wygrze- wające się gady. Wśród nich dostrzec można zaskrońca i padalca, żmiję zygzakowatą, jaszczurkę zieloną i żyworódkę. Nasłonecznione stoki doliny Odry to doskonałe warunki dla licznych gatunków motyli, zaś duże obszary dąbrów są domem dla kozioroga dębosza, jelonka rogacza, pachnicy dębowej i tęczników. Bardzo licznie w parku reprezentowane są ptaki. Najcenniejsze z nich to: bielik, rybołów, kania czarna, kania ruda, orlik krzykliwy, puchacz, pustułka, bocian czarny, dudek, derkacz, zimorodek, bąk, bekas, dzięcioł czarny i zielony, krwawodziób, wodniczka, rycyk, pliszka górską, remiz i ohar. Do najcenniejszych ssaków należą: nietoperze, wydry, bobry oraz wilki, których watahy spotykane są na terenie parku.</p>
<b>PARK KRAJOBRAZOWY DOLINA DOLNEJ ODRY</b>	
Data utworzenia	1993-04-01
Obecnie obowiązujący akt prawny	Rozporządzenie Nr 9/2005 Wojewody Zachodniopomorskiego z dnia 25 maja 2005 r. w sprawie Parku Krajobrazowego Dolina Dolnej Odry.
Powierzchnia	6 009,00 ha
Położenie (gminy)	Widuchowa, Gryfino, Kołbaskowo
Opis celów ochrony, uwarunkowania przyrodniczo- krajobrazowe	<p>Obszar parku, leżący w dolinie Odry, to największe w Europie Zachodniej i Środkowej fluwiogeniczne (pochodzenia rzecznoego) torfowisko niskie, na którym występują rośliny i zwierzęta niespotykane już w dolinach innych wielkich rzek. Cały obszar parku poprzecinany jest siecią starorzeczy, rowów, kanałów, których długość łącznie przekracza 200 km. W dwudziestolecie międzywojennym podejmowano próby wykorzystania Międzyodrza do celów rolniczych. Powstałe w tym czasie urządzenia hydrotechniczne po zakończeniu II wojny światowej nie były już użytkowane i pozostają historycznym i kulturo- wym świadectwem z tego okresu. Park Krajobrazowy Dolina Dolnej Odry obejmuje płaski obszar torfowiska między dwoma korytami Odry, która niedaleko Widuchowej rozgałęzia się na Odrę Zachodnią i Regalicę. Szerokość powstałego w ten sposób regionu Międzyodrza zmienia się od około 2 km w południowej jego części do nawet 12 km w okolicach Szczecina. Druga część doliny Odry, na południe od Widuchowej po niemieckiej stronie objęta jest również ochroną jako Park Narodowy Doliny Dolnej Odry. Obecny kształt doliny i terenów w sąsiedztwie Międzyodrza powstał po ostatnim zlodowa- czeniu, a wielokorytowy, ustabilizowany układ rzeka zawdzięcza gwałtownemu narastaniu torfów od około 6 tys. lat. Szata roślinna Parku Krajobrazowego Doliny Dolnej Odry rozwija się w unikalnych warunkach rozległego obszaru</p>

ujściowego dużej rzeki nizinnej pod wpływem naturalnych warunków hydroekologicznych. Wyrazem tego jest przestrzenna kompozycja roślinności oraz kombinacja gatunków roślin zorganizowanych w siedliska. Do najważniejszych siedlisk Parku Krajobrazowego Doliny Dolnej Odry należą: łąki podmokłe i turzycowiska, siedliska podmokłe, między innymi: szuwar trzcinowy, pałkowy, mozgowy i mannowy, starorzecza i naturalne eutroficzne zbiorniki wodne, łągi wierzbowe, topolowe, olszowe i jesionowe ziołorośla nadrzeczne. Oś doliny leży na szlaku corocznych przelotów ptaków na południe i stanowi miejsce odpoczynku dla tysięcy kaczek, gęsi i żurawi. Znaczna część z ponad 250 gatunków bytuje tu na stałe.

Źródło: opracowanie własne na podstawie <http://crfop.gdos.gov.pl/>

Lokalizację parków krajobrazowych na terenie powiatu gryfińskiego przedstawiono na poniższej rycinie.



Rysunek 22. Lokalizacja parków krajobrazowych na terenie powiatu gryfińskiego

Źródło: <https://mapy.geoportal.gov.pl/>

### ZESPOŁY PRZYRODNICZO-KRAJOBRAZOWE

Zespołami przyrodniczo-krajobrazowymi są fragmenty krajobrazu naturalnego i kulturowego zasługujące na ochronę ze względu na ich walory widokowe lub estetyczne.

Charakterystykę zespołów przyrodniczo-krajobrazowych zlokalizowanych na terenie powiatu gryfińskiego przedstawiono w kolejnej tabeli.

**Tabela 75. Charakterystyka zespołów przyrodniczo-krajobrazowych zlokalizowanych na terenie powiatu gryfińskiego**

<b>DOLINA SŁUBI (GM. MIESZKOWICE)</b>	
Data ustanowienia	2005-12-15
Obecnie obowiązujący akt prawny	Uchwała Nr XXXIV/267/05 Rady Miejskiej w Mieszkowicach z dnia 29 września 2005 r. w sprawie uznania za zespół przyrodniczo-krajobrazowy obszar położony na terenie Nadleśnictwa Mieszkowice w gminie Mieszkowice.
Powierzchnia	92,24 ha
Położenie (gminy)	Mieszkowice
Opis wartości przyrodniczej	Uznaje się ze względów estetycznych, naukowych, przyrodniczych, dydaktycznych i krajobrazowych za zespół przyrodniczo-krajobrazowy tereny obejmujące rzekę Słubię, jej dolinę z drzewostanami i bagnami oraz niektóre jeziora, przez które przepływa, położone w kompleksach leśnych Nadleśnictwa Mieszkowice, obręb Stare Łysogórki.
<b>BÓR BAGIENNY</b>	
Data ustanowienia	1996-04-24
Obecnie obowiązujący akt prawny	Uchwała Nr XXXIV/267/05 Rady Miejskiej w Mieszkowicach z dnia 29 września 2005 r. w sprawie uznania za zespół przyrodniczo-krajobrazowy obszar położony na terenie Nadleśnictwa Mieszkowice w gminie Mieszkowice.
Powierzchnia	2,47 ha
Położenie (gminy)	Mieszkowice
Opis wartości przyrodniczej	Lekko oraz mocno podsuszony bór bagienny z drzewostanem sosnowo-brzozowym ze stanowiskami torfowców, żurawiny błotnej i rosiczki okrągłolistnej, a także niewielki płat dobrze wykształconej kwaśnej buczyny niżowej.
<b>DOLINA SŁUBI (GM. MORYŃ)</b>	
Data ustanowienia	2006-04-22
Obecnie obowiązujący akt prawny	Uchwała Nr XXXI/277/2006 Rady Miejskiej w Moryniu z dnia 9 lutego 2006 r. w sprawie uznania za zespół przyrodniczo-krajobrazowy.
Powierzchnia	154,16 ha
Położenie (gminy)	Moryń
Opis wartości przyrodniczej	Uznaje się ze względów estetycznych, naukowych, przyrodniczych, dydaktycznych i krajobrazowych za zespół przyrodniczo-krajobrazowy tereny obejmujące rzekę Słubię, jej dolinę z drzewostanami i bagnami oraz niektóre jeziora, przez które przepływa.
<b>CZARNOŁĘKA</b>	
Data ustanowienia	2005-11-17
Obecnie obowiązujący akt prawny	Uchwała Nr XX/227/05 Rady Miejskiej w Trzciesku-Zdroju z dnia 12 września 2005 r. w sprawie ustanowienia pomników przyrody, użytków ekologicznych oraz zespołów przyrodniczo-krajobrazowych.
Powierzchnia	54,25 ha
Położenie (gminy)	Trzciesko-Zdrój
Opis wartości przyrodniczej	Śródpolne obniżenie terenowe z kompleksem bagien i mozaiką łągów jesionowo - olszowych i jesionowo - wiązowych. Bagna stanowią ostoje płazów i ptaków.
<b>ŁĘGI NAD JELENIM POTOKIEM (GM. TRZCIŃSKO-ZDRÓJ)</b>	
Data ustanowienia	2005-11-17
Obecnie obowiązujący akt prawny	Uchwała Nr XX/227/05 Rady Miejskiej w Trzciesku-Zdroju z dnia 12 września 2005 r. w sprawie ustanowienia pomników przyrody, użytków ekologicznych oraz zespołów przyrodniczo-krajobrazowych.
Powierzchnia	8,34 ha

**PROGRAM OCHRONY ŚRODOWISKA DLA POWIATU GRYFIŃSKIEGO NA LATA 2025-2028  
Z PERSPEKTYWĄ DO ROKU 2030**

Położenie (gminy)	Trzczańsko-Zdrój
Opis wartości przyrodniczej	Obszar obejmuje: ciekawe łągi, źródłiska i grądy położone nad urokliwą rzeczką, łąg jesionowo-olszowy <i>Fraxmo-Alnetum</i> oraz łąg jesionowo-wiązowy <i>Ficario-Ulmetum minoris</i> . W drzewostanie jesion i olcha pow. 90 lat. Starodrzew dębowy nawiązujący do grądu środkowoeuropejskiego sąsiadujący z łągami.
<b>JEZIORO BIAŁĘGI</b>	
Data ustanowienia	2005-11-17
Obecnie obowiązujący akt prawny	Uchwała Nr XX/227/05 Rady Miejskiej w Trzczańsku-Zdroju z dnia 12 września 2005 r. w sprawie ustanowienia pomników przyrody, użytków ekologicznych oraz zespołów przyrodniczo-krajobrazowych.
Powierzchnia	43,28
Położenie (gminy)	Trzczańsko-Zdrój, Chojna
Opis wartości przyrodniczej	Kompleks jeziora z otaczającymi je drzewostanami z mozaiką olsów, grądów, łągów. Starodrzewy położone nad jeziorem Białęgi, nawiązujące do grądu oraz łągu. Stanowisko bluszczu pospolitego, przy jeziorze źródłiska. Na jeziorze grązel żółty, bogata roślinność podwodna; żerowiska kani rudej i czarnej.
<b>RURZYCA</b>	
Data ustanowienia	2005-11-17
Obecnie obowiązujący akt prawny	Uchwała Nr XX/227/05 Rady Miejskiej w Trzczańsku-Zdroju z dnia 12 września 2005 r. w sprawie ustanowienia pomników przyrody, użytków ekologicznych oraz zespołów przyrodniczo-krajobrazowych.
Powierzchnia	385,15 ha
Położenie (gminy)	Trzczańsko-Zdrój
Opis wartości przyrodniczej	Rozległy kompleks bagien, jeziorok, torfowisk oraz drzewostanów, ostoja żółwia błotnego oraz bielika. Na jeziorokach grzybienie białe, grązel żółty; stanowiska licznie tu występujących płazów i gadów; stanowiska orlika krzykliwego, brodzca samotnego, błotniaka stawowego. Obiekt o wysokich walorach przyrodniczych i krajobrazowych.
<b>WEŁNIANKOWY MSZAR</b>	
Data ustanowienia	2005-11-17
Obecnie obowiązujący akt prawny	Uchwała Nr XX/227/05 Rady Miejskiej w Trzczańsku-Zdroju z dnia 12 września 2005 r. w sprawie ustanowienia pomników przyrody, użytków ekologicznych oraz zespołów przyrodniczo-krajobrazowych.
Powierzchnia	2,14 ha
Położenie (gminy)	Trzczańsko-Zdrój
Opis wartości przyrodniczej	Mszar z wełnianką pochwowatą, stanowisko torfowców, modrzewicy zwyczajnej, bagna zwyczajnego i żurawiny błotnej.
<b>JEZIORO MORSKIE OKO</b>	
Data ustanowienia	2005-11-17
Obecnie obowiązujący akt prawny	Uchwała Nr XX/227/05 Rady Miejskiej w Trzczańsku-Zdroju z dnia 12 września 2005 r. w sprawie ustanowienia pomników przyrody, użytków ekologicznych oraz zespołów przyrodniczo-krajobrazowych.
Powierzchnia	25,78 ha
Położenie (gminy)	Trzczańsko-Zdrój
Opis wartości przyrodniczej	Cenny kompleks bagien, jeziorok, szuwarów otoczonych wielogatunkowym lasem o charakterze grądowym. Na jeziorokach pływające wyspy, grązel żółty, grzybienie białe. Ostoja żółwia błotnego, stanowisko gągoła, brodzca samotnego, derkacza.
<b>JEZIORO JELEŃSKIE</b>	
Data ustanowienia	2005-12-27
Obecnie obowiązujący akt prawny	Uchwała Nr XXXVII/370/2005 Rady Miejskiej w Chojnie z dnia 29 września 2005 r. w sprawie ustanowienia pomników przyrody, użytków ekologicznych oraz zespołów przyrodniczo - krajobrazowych.
Powierzchnia	129,54 ha
Położenie (gminy)	Chojna
Opis wartości przyrodniczej	Jezioro otoczone olsami i grądami z drzewostanem w wieku 50-84 lat. Na stokach liczne stanowisko pierwiosnki lekarskiej. Jezioro stanowi ostoję ptactwa wodnego; obserwowano również żółwia błotnego.

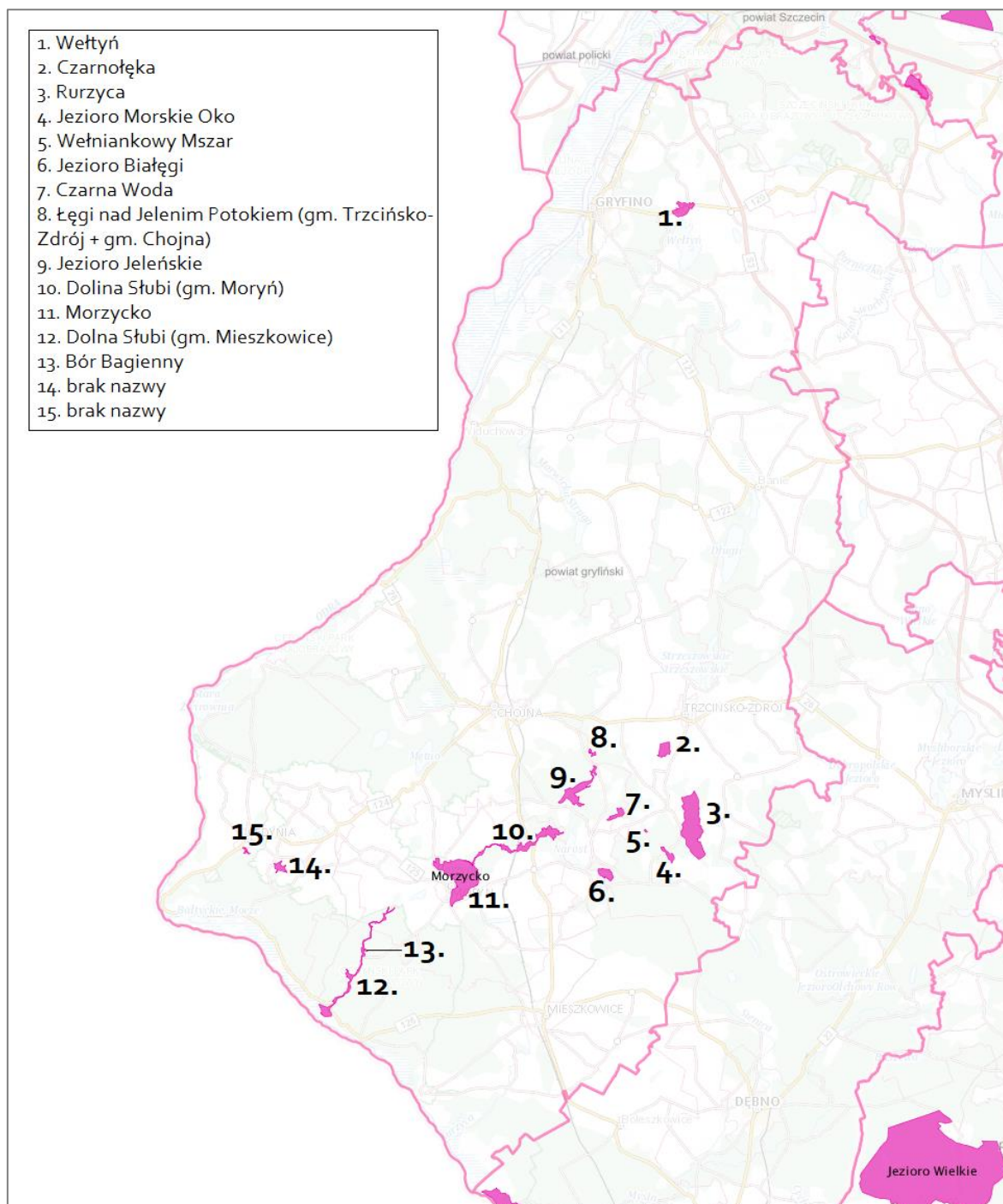
*PROGRAM OCHRONY ŚRODOWISKA DLA POWIATU GRYFIŃSKIEGO NA LATA 2025-2028  
Z PERSPEKTYWĄ DO ROKU 2030*

<b>ŁĘGI NAD JELENIM POTOKIEM (GM. CHOJNA)</b>	
Data ustanowienia	2005-12-27
Obecnie obowiązujący akt prawny	Uchwała Nr XXXVII/370/2005 Rady Miejskiej w Chojnie z dnia 29 września 2005 r. w sprawie ustanowienia pomników przyrody, użytków ekologicznych oraz zespołów przyrodniczo – krajobrazowych.
Powierzchnia	29,93 ha
Położenie (gminy)	Chojna
Opis wartości przyrodniczej	Łęgi, źródliska i grądy położone nad rzeką.
<b>MORZYCKO</b>	
Data ustanowienia	2006-04-22
Obecnie obowiązujący akt prawny	Uchwała Nr XXXI/276/2006 Rady Miejskiej w Moryniu z dnia 9 lutego 2006 r. w sprawie uznania za zespół przyrodniczo-krajobrazowy.
Powierzchnia	413,07 ha
Położenie (gminy)	Moryń
Opis wartości przyrodniczej	Celem powołania zespołu przyrodniczo-krajobrazowego jest ochrona misy jeziora Morzycko stanowiącej formę krajobrazową wyróżniającą się w skali Pojezierza Pomorskiego wraz z cennymi ekosystemami wodnymi, bagiennymi, torfowiskami, nadbrzeżnym pasem lasu oraz parkiem miejskim będącym największym skupiskiem Bluszczu pospolitego na Pomorzu.
<b>BRAK NAZWY (GM. CEDYNIA)</b>	
Data ustanowienia	2006-04-25
Obecnie obowiązujący akt prawny	Uchwała Nr XXXII/316/06 Rady Miejskiej w Cedyni z dnia 20 lutego 2006 r. w sprawie ustanowienia zespołów przyrodniczo-krajobrazowych.
Powierzchnia	6,39 ha
Położenie (gminy)	Cedynia
Opis wartości przyrodniczej	Stanowisko bluszczu pospolitego i olszy szarej
<b>CZARNA WODA</b>	
Data ustanowienia	2012-12-01
Obecnie obowiązujący akt prawny	Uchwała Nr XXXVII/370/2005 Rady Miejskiej w Chojnie z dnia 29 września 2005 r. w sprawie ustanowienia pomników przyrody, użytków ekologicznych oraz zespołów przyrodniczo – krajobrazowych.
Powierzchnia	29,93 ha
Położenie (gminy)	Trzcińsko-Zdrój, Chojna
Opis wartości przyrodniczej	Śródpolny kompleks jezior, bagien, torfowisk i drzewostanów o charakterze łąkowym, m.in. mszar wełniankowy i ols torfowcowy z torfowcami, rosiczką okrągłolistną, żurawiną błotną i wełniankami. Obiekt o wysokich walorach przyrodniczych i krajobrazowych.
<b>WEŁTYŃ</b>	
Data ustanowienia	2014-07-18
Obecnie obowiązujący akt prawny	Uchwała Nr XLIV/384/14 Rady Miejskiej w Gryfinie z dnia 29 maja 2014 r. w sprawie ustanowienia zespołu przyrodniczo-krajobrazowego.
Powierzchnia	75,00 ha
Położenie (gminy)	Gryfino
Opis wartości przyrodniczej	Obszar o wysokich walorach widokowych i estetycznych stanowiący fragment krajobrazu naturalnego i kulturowego.
<b>BRAK NAZWY (GM. CEDYNIA)</b>	
Data ustanowienia	2006-04-25
Obecnie obowiązujący akt prawny	Uchwała Nr XXXII/316/06 Rady Miejskiej w Cedyni z dnia 20 lutego 2006 r. w sprawie ustanowienia zespołów przyrodniczo-krajobrazowych.
Powierzchnia	26,46 ha
Położenie (gminy)	Cedynia
Opis wartości przyrodniczej	Głęboki jar porośnięty wielogatunkowym lasem. Bardzo liczne stanowisko klona polnego, bluszczu pospolitego, stanowisko pokrzyka wilcza - jagoda. Obiekt o wysokich walorach przyrodniczych i krajobrazowych.

*Źródło: opracowanie własne na podstawie <http://crfop.gdos.gov.pl/>*



Lokalizację zespołów przyrodniczo-krajobrazowych na terenie powiatu gryfińskiego przedstawiono na poniższej rycinie.



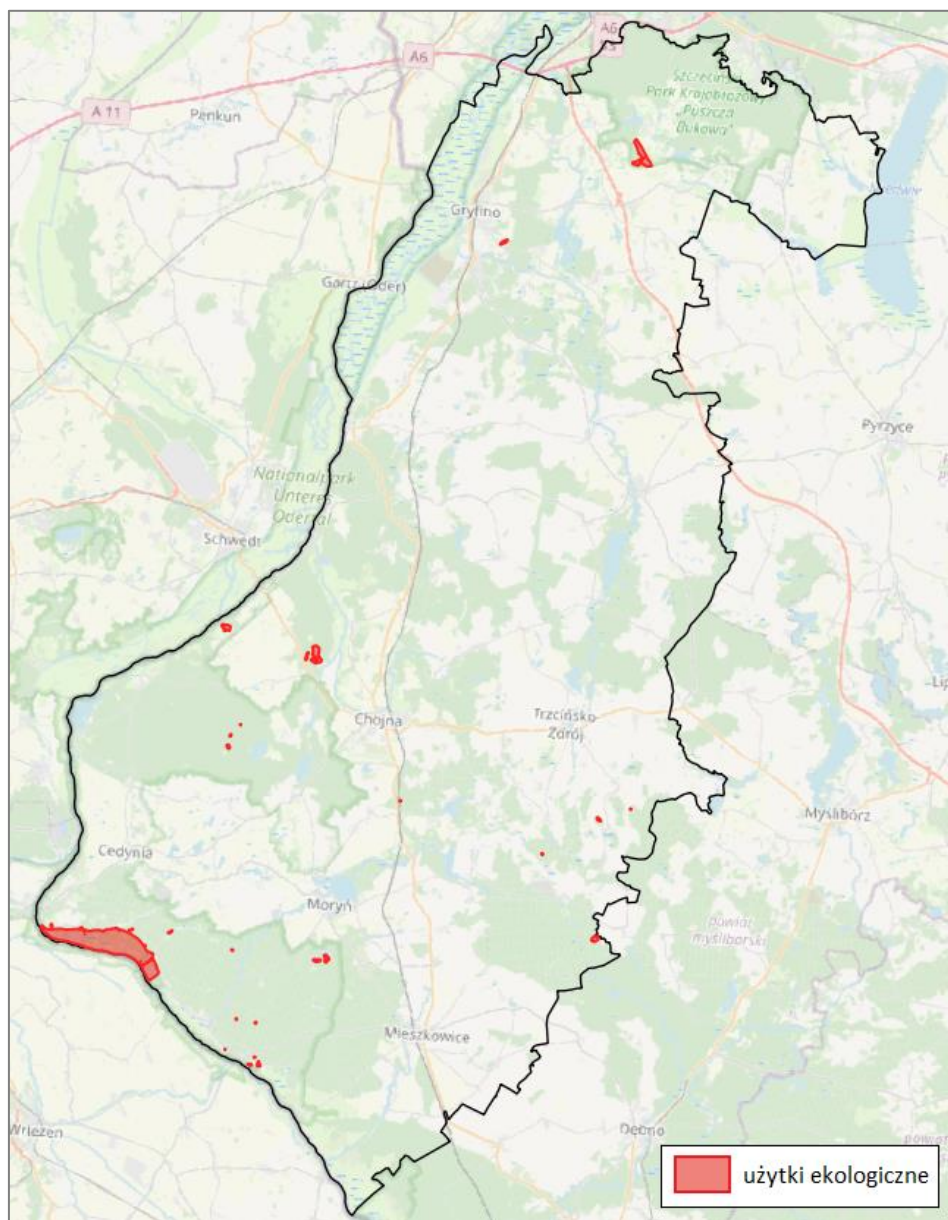
Rysunek 23. Lokalizacja zespołów przyrodniczo-krajobrazowych na terenie powiatu gryfińskiego  
Źródło: <https://mapy.geoportal.gov.pl/>

### UŻYTKI EKOLOGICZNE

Użytkami ekologicznymi są zasługujące na ochronę pozostałości ekosystemów, mających znaczenie dla zachowania różnorodności biologicznej – naturalne zbiorniki wodne, śródpolne i śródleśne oczka wodne, kępy drzew i krzewów, bagna, torfowiska, wydmy, płaty nieużytkowanej roślinności, starorzecza, wychodnie skalne, skarpy, kamieńce, siedliska przyrodnicze oraz stanowiska rzadkich lub chronionych gatunków roślin, zwierząt, i grzybów, ich ostoje oraz miejsca rozmnażania lub miejsca sezonowego przebywania.

Zgodnie z Centralnym Rejestrem Form Ochrony Przyrody prowadzonym przez Generalną Dyрекcję Ochrony Środowiska na terenie powiatu gryfińskiego ustanowiono 24 użytki ekologiczne o łącznej powierzchni 916,18 ha (powierzchnia największego użytku wynosi 746,23 ha, natomiast najmniejszego 0,23 ha).

Lokalizację użytków ekologicznych na terenie powiatu gryfińskiego przedstawiono na poniższej rycinie.



**Rysunek 24. Lokalizacja użytków ekologicznych na terenie powiatu gryfińskiego**

Źródło: <https://mapy.geoportal.gov.pl/>

Rodzaje siedlisk przyrodniczych oraz stanowisk rzadkich lub chronionych gatunków objętych na terenie powiatu gryfińskiego ochroną w postaci użytków ekologicznych przedstawiają się następująco:

- miejsca występowania i rozrodu zwierząt kręgowych i bezkręgowych;
- starorzecze Odry, zbiorniki i kanały okresowo zalewane, tereny bagienne porośnięte trzcinami, turzycami;
- stanowiska i siedliska roślinności termofilnej i związanej z nią fauny i flory;
- bogate gatunkowo płaty muraw kserotermicznych i zarośli ciepłolubnych na pagórkach o wysokich walorach krajobrazowych;

- stanowiska m.in. ostnicy włosowatej, ostnicy piaskowej, ostnicy włosowatej, czyścica prostego, turzycy piaskowej, turzycy delikatnej, kocanek piaskowych, goździka kartuzka, driakwi gołębiej, wilżyny ciernistej;
- źródleśne bajorko bezodpływowe z cenną roślinnością (m.in. rosiczka);
- trzcinowisko źródłowe otoczone polami i łąkami; występuje storczyk szerokolistny;
- jezioro wraz z terenem źródłowym rzeki Krzekny, pola i łąki uprawne nieużytki;
- mszar wełniankowy; stanowisko torfowców, rosiczki okrągłolistnej, żurawiny błotnej, wełnianki pochwowatej;
- wydma porośnięta chrobotkami, turzycą piaskową; na skraju ostnica włosowata;
- źródleśne oczko wodne; na jeziorze grzybienie białe; ostoja ptactwa oraz płazów;
- kompleks jeziorzek źródleśnych i szuwaru trzcinowego; ostoja ptactwa oraz płazów;
- źródleśne jezioro otoczone łożowiskami; ostoja ptactwa wodnego, płazów;
- miejsce występowania czapli białej i siwej, bociana czarnego, bielika;
- stanowisko torfowców, żurawiny błotnej, rosiczki okrągłolistnej, bagna zwyczajnego;
- źródleśne jezioro z grzybieniami białymi, olszyną bagienną;
- grunty położone wśród lasów sąsiadujące z terenami podmokłymi;
- fragment porośnięty roślinnością kserotermiczną zbocza dolnego odcinka doliny Odry; jest to najliczniejsze w kraju stanowisko ostnicy piaskowej *Stipa borysthena*, gatunku skrajnie zagrożonego; ponadto jest stanowiskiem rzadkich w skali regionu oraz objętych w Polsce ochroną gatunkową przedstawicieli fauny i flory; uwagę zwracają także wysokie walory krajobrazowe obiektu.

### POMNIKI PRZYRODY

Pomnikami przyrody są pojedyncze twory przyrody żywej i nieożywionej lub ich skupiska o szczególnej wartości przyrodniczej, naukowej, kulturowej, historycznej lub krajobrazowej oraz odznaczające się indywidualnymi cechami, wyróżniającymi je wśród innych tworów, okazałych rozmiarów drzewa, krzewy gatunków rodzimych lub obcych, źródła, wodospady, wywierzyska, skałki, jary, głązy narzutowe oraz jaskinie.

Zgodnie z Centralnym Rejestrem Form Ochrony Przyrody prowadzonym przez Generalną Dyрекcję Ochrony Środowiska na terenie powiatu gryfińskiego znajduje się 171 pomników przyrody stanowiących głównie pojedyncze drzewa (pomniki jednoobektowe). Na terenie powiatu pomnikami przyrody ustanowiono również grupy drzew (pomniki wieloobektowe), głązy narzutowe (11 szt.), źródliska (4 szt.), skarpy (2 szt.), wydmy (1 szt.), krzew (1 szt.) oraz powierzchniowy pomnik przyrody o nazwie „Krzywy Las” o powierzchni 0,5043 ha obejmujący 105 osobliwie zdeformowanych sosen pospolitych (*Pinus silvestris*).

„Krzywy Las” stanowi jedną z najciekawszych osobliwości przyrodniczych okolic Szczecina. Pnie wszystkich krzywych drzew posiadają na wysokości od 10 do 50 cm nad ziemią charakterystyczne i zastanawiające pałkowate wygięcia dochodzące do 3 m długości, ponad którymi drzewa prostują się pionowo ku górze. Wiek wszystkich drzew szacowany jest obecnie na około 88-90 lat. Las ten powstał prawdopodobnie na skutek celowej działalności człowieka hodującego krzywe drzewa do celów użytecznych (np. do budowy łodzi, kadzi, mebli, sprzętów gospodarstwa domowego, itp.).

Łącznie ochroną pomnikową na terenie powiatu objętych jest 278 szt. drzew, głównie gatunku Dąb szypułkowy *Quercus robur* – 92 szt. Zbiorcze zestawienie gatunków drzew objętych ochroną pomnikową na terenie powiatu gryfińskiego przedstawiono w poniższej tabeli.

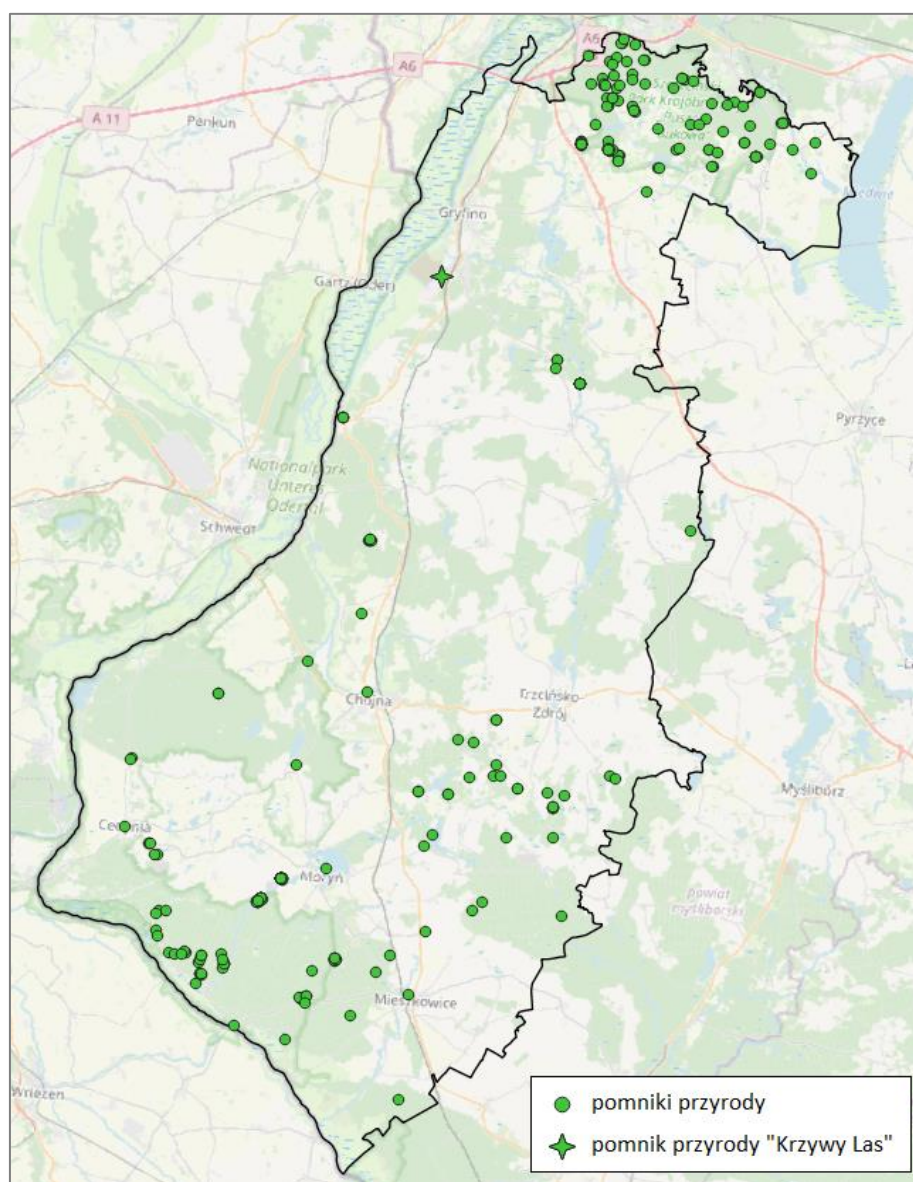
**Tabela 76. Gatunki drzew objęte ochroną pomnikową na terenie powiatu gryfińskiego**

Gatunek drzewa	[szt.]
Dąb szypułkowy - <i>Quercus robur</i>	92
Buk pospolity (Buk zwyczajny) - <i>Fagus sylvatica</i>	63
Wiąz szypułkowy - <i>Ulmus laevis</i> ( <i>Ulmus pedunculata</i> , <i>Ulmus effusa</i> )	39
Sosna górska - <i>Pinus mugo turra</i>	29
Cis pospolity - <i>Taxus baccata</i>	10
Sosna zwyczajna (Sosna pospolita) - <i>Pinus sylvestris</i>	10*



Gatunek drzewa	[szt.]
Dąb bezszypułkowy - <i>Quercus petraea</i>	8
Jesion wyniosły - <i>Fraxinus excelsior</i>	6
Lipa drobnolistna - <i>Tilia cordata</i>	5
Platan klonolistny - <i>Platanus xacerifolia (Platanus xhispanica)</i>	3
Żywotnik zachodni - <i>Thuja occidentalis</i>	3
Daglezja zielona (Jedlica Douglasa) - <i>Pseudotsuga menziesii</i>	2
Robinia akacjowa (Robinia biała, Grochodrzew) - <i>Robinia pseudoacacia</i>	1
Lipa szerokolistna - <i>Tilia platyphyllos</i>	1
Kasztanowiec zwyczajny (Kasztanowiec biały) - <i>Aesculus hippocastanum</i>	1
Sosna amerykańska (Wejmutka) - <i>Pinus strobus</i>	1
Lipa krymska - <i>Tilia xeuclora</i>	1
Mamutowiec olbrzymi - <i>Sequoiadendron giganteum</i>	1
Olsza czarna - <i>Alnus glutinosa</i>	1
Wiąz górski - <i>Ulmus glabra</i>	1
SUMA	278

\*nie uwzględnia sosen (105 szt.) zlokalizowanych na terenie obszarowego pomnika przyrody „Krzywy Las”  
Źródło: opracowanie własne na podstawie <http://crfop.gdos.gov.pl/CRFOP/>



Rysunek 25. Rozmieszczenie pomników przyrody na terenie pow. gryfińskiego  
Źródło: <https://mapy.geoportal.gov.pl/>

### **PROJEKTOWANY PARK NARODOWY DOLINY DOLNEJ ODRY**

Minister Klimatu i Środowiska w kwietniu 2024 r. powołała specjalny zespół zajmujący się przygotowaniem do utworzenia Parku Narodowego Doliny Dolnej Odry (PNDDO). Do prac w Zespole zaproszono przedstawicielki i przedstawicieli grupy inicjatywnej, naukowców, głównych interesariuszek i interesariuszy oraz jednostek samorządu terytorialnego, na obszarze których planowane jest utworzenie Parku Narodowego.

Park Narodowy Doliny Dolnej Odry to ochrona przyrody, przyrodnicza turystyka i przyrodnicza edukacja. Międzyodrze, zlokalizowane w sąsiedztwie Szczecina, jak również niemieckiego Parku Narodowego Doliny Dolnej Odry, stwarza dogodne warunki dla pełnienia wszystkich tych funkcji. To obszar niezwykle cenny przyrodniczo. Występuje tu wielka różnorodność fauny i flory, a lista gatunków chronionych, które zamieszkują obszar projektowanego parku jest bardzo bogata. Naukowcy zaobserwowali tu ponad 200 gatunków ptaków, w tym ponad 100 lęgowych oraz wiele zagrożonych wyginięciem. Międzyodrze to niemal całkowicie dzika kraina torfowisk, podmokłych łąk, płatanina kanałów, rozlewisk, a nawet jezior, w większości zupełnie niedostępna dla ludzi. Jest to obszar o niezwyklej historii z kilkudziesięcioma zabytkowymi budowlami hydrotechnicznymi. Ta izolacja sprzyja naturalnemu bogactwu, które jest czymś wyjątkowym w skali kraju i Europy.

#### **4.9.4. Zagrożenia zasobów przyrodniczych**

Mimo znacznego udziału form ochrony przyrody w ogólnej powierzchni powiatu gryfińskiego presja na zasoby przyrodnicze, leśne i krajobrazowe stale rośnie. Znacząca staje się presja urbanistyczna. Udział gruntów zabudowanych i zurbanizowanych w ogólnej powierzchni sukcesywnie wzrasta (m.in. obserwowany na terenie powiatu wzrost powierzchni terenów mieszkaniowych, komunikacyjnych, rolnych zabudowanych czy przemysłowych). Często niekontrolowany rozwój struktury osadniczej oraz rozwój układów komunikacyjnych wpływa niekorzystnie na istniejącą sieć korytarzy ekologicznych oraz prowadzi do defragmentacji przestrzeni przyrodniczej. Postępujące „rozlewanie się” zabudowy poza tereny zurbanizowane oraz przekształcanie funkcji terenów wiejskich wiąże się z zagrożeniami dla ekosystemów siedlisk półnaturalnych, a na terenach podmokłych stanowi zagrożenie dla cennych siedlisk przyrodniczych zależnych od wód.

Kolejnym niekorzystnym czynnikiem, który wpływa na przyrodę i krajobraz powiatu jest presja turystyczna. W miejscach atrakcyjnych turystycznie często brakuje ogólnodostępnej infrastruktury, pozwalającej na wykorzystanie ich potencjału bez uszczerbku dla cennych elementów środowiska przyrodniczego.

Prowadzenie gospodarki rolnej niezgodnie z zasadami Kodeksu Dobrych Praktyk w Rolnictwie oraz zmiana sposobu użytkowania gruntów może przyczynić do spadku różnorodności biologicznej ekosystemów i stopniowej degradacji siedlisk charakterystycznych dla krajobrazów wiejskich. Znaczne zagrożenie stanowi zaniechanie tradycyjnego użytkowania rolniczego, wprowadzanie wielkopowierzchniowych upraw monokulturowych lub odłogowanie gruntów rolnych (sukcesja wtórna). Negatywny wpływ niewłaściwej gospodarki rolnej przejawia się także m.in. zwiększonym przenikaniem zanieczyszczeń (w szczególności związków azotu) do wód powierzchniowych, prowadząc do eutrofizacji zbiorników wodnych.

Problemem związanym z zachowaniem właściwego stanu ekosystemów (w szczególności zależnych od wód) są działania naruszające naturalne warunki hydrologiczne, związane z melioracjami oraz działaniami z zakresu ochrony przeciwpowodziowej. Wspomniane ingerencje zagrażają w szczególności ekosystemom terenów podmokłych (bagna, torfowiska, starorzeczka) prowadząc do ich stopniowego osuszania.

Należy podkreślić, iż coraz większe zagrożenie dla ekosystemów (zwłaszcza wodnych) stanowią zjawiska naturalne związane ze zmianami klimatu – przede wszystkim ekstremalne temperatury, susze, bezśnieżne zimy. Obserwowana jest również postępująca ekspansja gatunków obcych, w tym gatunków inwazyjnych, w szczególności zagrażających rodzimym gatunkom i siedliskom przyrodniczym.

Najczęściej wymieniane zagrożenia oraz problemy zidentyfikowane w planach zadań ochronnych oraz standardowych formularzach danych (SDF) dla obszarów Natura 2000 zlokalizowanych na terenie powiatu (dla przedmiotów ochrony tych obszarów) to m.in.:

- siedliska leśne – zubożenie roślinności charakterystycznej dla siedlisk wskutek upraszczania struktury wiekowej i gatunkowej drzewostanów, niski udział odnowień naturalnych, niezadowalający udział martwego drewna, wkraczanie gatunków inwazyjnych i gatunków obcych;
- siedliska łąkowe i murawowe – zarastanie przez zmianę zagospodarowania, ekspansja drzew i krzewów, zalesianie, intensyfikacja rolnictwa, wkraczanie gatunków inwazyjnych, fragmentacja siedlisk, wydeptywanie;
- siedliska torfowiskowe – zarastanie, sukcesja drzew i krzewów, zbyt niskie uwilgotnienie;
- siedliska związane z ekosystemami zbiorników wodnych – zanieczyszczenie wód powierzchniowych, przekształcanie brzegów cieków i zbiorników oraz koryt rzecznych, zmiany stosunków wodnych, przesuszanie, eutrofizacja, presja antropogeniczna;
- ssaki - płoszenie, wandalizm (niszczenie miejsc rozrodu i bytowania);
- ryby – zanieczyszczenie wód, antropopresja, płoszenie, obecność gatunków inwazyjnych konkurujących z gatunkami rodzimymi;
- ptaki – płoszenie, drapieżnictwo gatunków inwazyjnych i obcych (norki amerykańskiej, szopa pracza, jenota), zmiany reżimu hydrologicznego rzek i zbiorników, zalesienia i zmniejszenie powierzchni siedlisk sprzyjającym poszczególnym gatunkom (zagospodarowanie trwałych użytków zielonych), sukcesja trzciny i łożysk.

W powiecie gryfińskim zauważyć można potrzebę kontynuowania działań edukacyjnych w odniesieniu do przedmiotów ochrony objętych ochroną prawną. Dotyczy to kilku aspektów – świadomości wartości przyrodniczych znajdujących się w najbliższej okolicy oraz powiecie oraz obowiązujących zakazów i ograniczeń. Istotne jest również włączenie mieszkańców w działania podejmowane przez służby i organy ochrony przyrody w celu poprawy stanu siedlisk i gatunków występujących na terenie powiatu.

#### 4.9.5. Analiza SWOT oraz zagadnienia horyzontalne dla obszaru interwencji zasoby przyrodnicze

Analizę SWOT oraz zagadnienia horyzontalne dla obszaru interwencji zasoby przyrodnicze przedstawiono w kolejnych tabelach.

**Tabela 77. Analiza SWOT dla obszaru interwencji zasoby przyrodnicze**

Mocne strony	Słabe strony
<ul style="list-style-type: none"> <li>• Lokalizacja na terenie powiatu licznych form ochrony przyrody (m.in. obszary Natura 2000, rezerваты przyrody, użytki ekologiczne, pomniki przyrody, parki krajobrazowe, zespoły przyrodniczo-krajobrazowe).</li> <li>• Występowanie na terenie powiatu wielu cennych i chronionych gatunków fauny i flory oraz siedlisk przyrodniczych.</li> <li>• Systematyczny przyrost powierzchni lasów oraz duży udział lasów ochronnych.</li> </ul>	<ul style="list-style-type: none"> <li>• Presja urbanistyczna, komunikacyjna oraz turystyczna na tereny o wysokich walorach przyrodniczych i krajobrazowych.</li> <li>• Niepełny stopień opracowania dokumentów planistycznych dla obszarów objętych ochroną na terenie powiatu.</li> <li>• Brak posiadania aktualnych waloryzacji przyrodniczych przez poszczególne gminy.</li> <li>• Przenikanie zanieczyszczeń do wód powierzchniowych i ekosystemów zależnych od wód z sektora komunalnego oraz zanieczyszczeń pochodzenia rolniczego.</li> </ul>
Szanse	Zagrożenia
<ul style="list-style-type: none"> <li>• Wsparcie zrównoważonego rolnictwa (pakiety rolno-środowiskowo-klimatyczne) oraz zalesień w ramach PROW.</li> <li>• Prowadzenie działań ochronnych przez RDOŚ i Nadleśnictwa.</li> <li>• Ustanawianie nowych form ochrony przyrody.</li> </ul>	<ul style="list-style-type: none"> <li>• Ekspansja gatunków obcych.</li> <li>• Pogłębiający się deficyt opadów i w konsekwencji obniżanie się poziomu wód gruntowych prowadzące do osłabienia stanu zdrowotnego drzewostanów.</li> </ul>



<ul style="list-style-type: none"> <li>• Działania ograniczające presje na środowisko na etapie planowania przestrzennego.</li> <li>• Podnoszenie świadomości przyrodniczej społeczeństwa.</li> <li>• Opracowanie audytu krajobrazowego dla województwa.</li> </ul>	<ul style="list-style-type: none"> <li>• Gwałtowne zjawiska atmosferyczne np. lokalne huraganowe wiatry.</li> <li>• Obserwowany ogólny wzrost zanieczyszczenia środowiska i osłabienie ekosystemów.</li> <li>• Niska znajomość przepisów prawnych z zakresu ochrony przyrody w społeczeństwie (niski poziom świadomości przyrodniczej).</li> </ul>
---	--

*Źródło: opracowanie własne*

**Tabela 78. Zagadnienia horyzontalne dla obszaru interwencji zasoby przyrodnicze**

Adaptacja do zmian klimatu	<ul style="list-style-type: none"> <li>• Prowadzenie regulacji mikroklimatu poprzez zalesienia, zadrzewienia śródpolne, zieleń na terenach zabudowanych.</li> <li>• Utrzymywanie właściwego stanu siedlisk (w szczególności wodno-błotnych oraz związanych z dolinami rzek).</li> <li>• Uwzględnianie w dokumentach planistycznych aspektu klimatycznego tak, aby projektowane w nich działania w pełni odpowiadały zagrożeniom oraz potrzebom ochrony gatunków i siedlisk.</li> <li>• Podejmowanie działań służących dobrej kondycji lasów, tj. np. przebudowa drzewostanów i odpowiedni dobór gatunków.</li> <li>• Ochrona struktur przyrodniczych, zachowanie spójności i drożności sieci ekologicznej.</li> </ul>
Nadzwyczajne zagrożenia środowiska	<ul style="list-style-type: none"> <li>• Związane z wielkoobszarowymi pożarami lasów oraz wypalaniem użytków rolnych.</li> </ul>
Działania edukacyjne	<ul style="list-style-type: none"> <li>• Prowadzenie działań edukacyjno-informacyjnych w zakresie ochrony i promocji zasobów przyrodniczych (np. roli zjawisk przyrodniczych, presji turystycznej, prawnych podstawach funkcjonowania obszarów chronionych, roli lasów i ich ochrony, szkodliwości wypalania łąk).</li> </ul>
Monitoring środowiska	<ul style="list-style-type: none"> <li>• Monitoring siedlisk i gatunków chronionych przez RDOŚ oraz Nadleśnictwa.</li> <li>• Poprzez nadzór Starosty nad lasami prywatnymi.</li> </ul>

*Źródło: opracowanie własne*

#### **4.10. Zagrożenia poważnymi awariami**

Zgodnie z ustawą Prawo ochrony środowiska mianem poważnej awarii określa się zdarzenie, w szczególności emisję, pożar lub eksplozję, powstałe w trakcie procesu przemysłowego, magazynowania lub transportu, w których występuje jedna lub więcej niebezpiecznych substancji, prowadzące do natychmiastowego powstania zagrożenia życia lub zdrowia ludzi lub środowiska lub powstania takiego zagrożenia z opóźnieniem.

Zgodnie z rejestrem zakładów dużego (ZDR) i zwiększonego ryzyka (ZZR) wystąpienia poważnej awarii przemysłowej, który prowadzony jest przez Główny Inspektorat Ochrony Środowiska na terenie powiatu gryfińskiego (wg stanu na 31.12.2023 r.) zlokalizowane są dwa następujące zakłady zwiększonego ryzyka (ZZR) wystąpienia poważnej awarii przemysłowej:

- Kopalnia Ropy Naftowej i Gazu Ziarnego (KRNiGZ) Zielin;
- Elektrownia „Dolna Odra” Nowe Czarnowo.

Substancjami niebezpiecznymi decydującymi o zaliczeniu Elektrowni „Dolna Odra” do zakładu zwiększonego ryzyka wystąpienia poważnej awarii przemysłowej (ZZR) są substancje ropopochodne, w tym olej opałowy ciężki. Do kwalifikacji zakładu przyjęto kryterium ilościowe odniesione do maksymalnej ilości produktu jaki znajduje się lub może się znajdować na terenie zakładu.

Substancją niebezpieczną decydującą o zaliczeniu KRNiGZ Zielin do zakładu zwiększonego ryzyka wystąpienia poważnej awarii przemysłowej (ZZR) jest płynna mieszanina gazów propan-butan. W wyniku niskotemperaturowej separacji schłodzonego gazu ziemnego w celu pozbycia się zanieczyszczeń węglowodorowych wydzielany jest gaz płynny propan-butan. Uzyskana z oczyszczania gazu ziemnego mieszanka propanu-butanu kierowana jest do zbiornika magazynowego gazu płynnego.

Na terenie powiatu zlokalizowane są zakłady produkcyjno-przemysłowe (inne niż ZDR i ZZR), które również mogą stanowić potencjalne źródło wystąpienia awarii przemysłowych. Pewne zagrożenie stanowią stacje paliw jak również ruchliwe drogi (w szczególności od cinki dróg krajowych). W razie poważnego wypadku może bowiem dojść do wycieku niebezpiecznych substancji i w konsekwencji do skażenia środowiska. Przez teren powiatu przebiegają również gazociągi przesyłowe, które stanowią potencjalne źródło wystąpienia poważnej awarii (ryzyko rozszczelnienia gazociągu w efekcie czego może dojść do wybuchu paliwa).

#### 4.10.1. Analiza SWOT oraz zagadnienia horyzontalne dla obszaru interwencji zagrożenia poważnymi awariami

Analizę SWOT oraz zagadnienia horyzontalne dla obszaru interwencji zagrożenia poważnymi awariami przedstawiono w kolejnych tabelach.

**Tabela 79. Analiza SWOT dla obszaru interwencji zagrożenia poważnymi awariami**

Mocne strony	Słabe strony
<ul style="list-style-type: none"> <li>• Brak na terenie powiatu zakładów ZDR.</li> <li>• Brak występowania na terenie powiatu poważnych awarii oraz zdarzeń o znamionach poważnej awarii.</li> <li>• Lokalizowanie zakładów przemysłowych w strefach przemysłowych.</li> </ul>	<ul style="list-style-type: none"> <li>• Lokalizacja na terenie powiatu zakładów ZZR.</li> <li>• Przebieg przez teren powiatu gazociągów przesyłowych wysokiego ciśnienia.</li> <li>• Przebieg przez teren powiatu dróg o dużym natężeniu ruchu.</li> </ul>
Szanse	Zagrożenia
<ul style="list-style-type: none"> <li>• Działalność kontrolno-inspekcyjna Wojewódzkiego Inspektoratu Ochrony Środowiska, Państwowej Straży Pożarnej oraz Inspekcji Transportu Drogowego.</li> <li>• Opór społeczny przed lokalizowaniem nowych zakładów ZDR i ZZR.</li> </ul>	<ul style="list-style-type: none"> <li>• Funkcjonowanie zakładów ZDR i ZZR w sąsiednich powiatach.</li> <li>• Ponadlokalny zasięg skutków wystąpienia poważnej awarii.</li> <li>• Ekstremalne zjawiska pogodowe (burze, huragany, ulewne deszcze) powodujące wzrost ryzyka wystąpienia poważnej awarii.</li> </ul>

*Źródło: opracowanie własne*

**Tabela 80. Zagadnienia horyzontalne dla obszaru interwencji zagrożenia poważnymi awariami**

Adaptacja do zmian klimatu	<ul style="list-style-type: none"> <li>• Modernizacja lub budowa nowej infrastruktury transportowej, energetycznej, gazowej w sposób uwzględniający gwałtowne zmiany pogodowe.</li> <li>• Położenie nacisku na tworzenie oraz kontrola systemów zabezpieczeń przed skutkami zmian klimatycznych w przypadku powstawania nowych zakładów przemysłowych.</li> </ul>
Nadzwyczajne zagrożenia środowiska	<ul style="list-style-type: none"> <li>• Związane z działalnością zakładów ZZR.</li> <li>• Związane z przesyłem gazu ziemnego, przesyłem i transformacją energii elektrycznej, transportem materiałów niebezpiecznych, działalnością przemysłową.</li> </ul>
Działania edukacyjne	<ul style="list-style-type: none"> <li>• Poprzez realizację ćwiczeń i szkoleń z zakresu zarządzania kryzysowego oraz przeciwdziałania i postępowania w przypadku wystąpienia poważnej awarii.</li> <li>• Poprzez działalność powiatowego i gminnych zespołów zarządzania kryzysowego.</li> </ul>
Monitoring środowiska	<ul style="list-style-type: none"> <li>• Poprzez działalność kontrolno-inspekcyjną WIOŚ, Państwowej Straży Pożarnej oraz Inspekcji Transportu Drogowego.</li> </ul>

*Źródło: opracowanie własne*

#### 4.11. Efekty realizacji dotychczasowego Programu Ochrony Środowiska

„Program Ochrony Środowiska dla Powiatu Gryfińskiego na lata 2021-2024 z perspektywą do roku 2030” wyznaczał do osiągnięcia następujące cele:

- poprawa i ochrona jakości powietrza – w ramach celu realizowano m.in. następujące zadania: modernizacja energetyczna budynków użyteczności publicznej i zbiorowego zamieszkania, wymiana indywidualnych źródeł ciepła w budynkach mieszkalnych oraz

montaż instalacji OZE (m.in. realizacja programów „Czyste Powietrze” i „Mój Prąd”), rozbudowa i modernizacja systemu gazowniczego i ciepłowniczego;

- poprawa klimatu akustycznego środowiska - w ramach celu realizowano m.in. następujące zadania: budowę obwodnicy Gryfina w ciągu DK nr 31, budowa nowych dróg rowerowych (m.in. realizacja projektu „Budowa sieci tras rowerowych Pomorza Zachodniego”), modernizacja, przebudowa i remonty dróg gminnych, powiatowych, wojewódzkich i krajowych, organizacja systemu transportu zbiorowego (m.in. korzystając ze środków Funduszu Rozwoju Przewozów Autobusowych);
- ochrona przed ponadnormatywnym promieniowaniem elektromagnetycznym (PEM) - w ramach celu realizowano m.in. następujące zadania: monitoring emisji pól elektromagnetycznych, kontrola i ewidencja instalacji wytwarzających pola elektromagnetyczne;
- ochrona przed skutkami zjawisk ekstremalnych (powodzie, susze) - w ramach celu realizowano m.in. następujące zadania: budowa, modernizacja i bieżące utrzymanie wałów przeciwpowodziowych, realizacja prac konserwacyjno-utrzymawczych wód oraz urządzeń melioracyjnych, rozbudowa systemu kanalizacji deszczowej, realizacja projektów z zakresu niebiesko-zielonej infrastruktury, kontrola podmiotów korzystających ze środowiska w zakresie gospodarki wodno-ściekowej, prowadzenie edukacji ekologicznej z zakresu oszczędzania wody oraz prawidłowego postępowania ze ściekami;
- poprawa i ochrona jakości wód powierzchniowych i podziemnych oraz prowadzenie gospodarki wodno-ściekowej w sposób zapewniający ochronę jakości wód - w ramach celu realizowano m.in. następujące zadania: rozbudowa i modernizacja infrastruktury wodno-kanalizacyjnej (sieci, przyłączy, przepompowni, SUW, oczyszczalni, itp.), kontrola stanu technicznego i częstotliwości opróżniania zbiorników bezodpływowych;
- racjonalne gospodarowanie zasobami geologicznymi - w ramach celu realizowano m.in. następujące zadania: rozpoznawanie i dokumentowanie nowych złóż kopalin, rekultywacja obszarów poeksploatacyjnych, prowadzenie bieżącej kontroli w zakresie przestrzegania wydanych koncesji oraz eliminacja nielegalnego wydobycia kopalin, ochrona złóż kopalin w procesie planowania przestrzennego;
- ochrona gleb przed negatywnym oddziaływaniem antropogenicznym - w ramach celu realizowano m.in. następujące zadania: rekultywacja i remediacja obszarów zdegradowanych i zanieczyszczonych, bieżące utrzymanie czystości na terenach publicznych oraz likwidacja dzikich wysypisk odpadów, monitorowanie gleb użytkowanych rolniczo, identyfikacja potencjalnych historycznych zanieczyszczeń powierzchni ziemi oraz prowadzenie wykazu, opracowywanie nowych miejscowych planów zagospodarowania przestrzennego;
- gospodarowanie odpadami zgodnie z hierarchią sposobów postępowania z odpadami - w ramach celu realizowano m.in. następujące zadania: prowadzenie gminnych systemów gospodarowania odpadami komunalnymi (organizacja odbioru i zagospodarowania odpadów komunalnych, działalność kontrolna, prowadzenie akcji edukacyjno-informacyjnych z zakresu zapobiegania powstawaniu odpadów oraz prowadzenia selektywnej zbiórki odpadów), usuwanie i unieszkodliwianie wyrobów azbestowych, kontrola podmiotów gospodarczych gospodarujących odpadami;
- ochrona zasobów przyrodniczych powiatu - w ramach celu realizowano m.in. następujące zadania: bieżąca pielęgnacja, ochrona i utrzymanie istniejących form ochrony przyrody oraz miejsc cennych przyrodniczo, ochrona, pielęgnowanie i utrzymywanie obszarów leśnych w dobrym stanie, prowadzenie nadzoru nad gospodarką leśną w lasach niestanowiących własności Skarbu Państwa, tworzenie oraz bieżące utrzymanie i rewitalizacja terenów zieleni urządzonej, wnikliwe prowadzenie postępowań dotyczących wycinki drzew i krzewów.
- ograniczenie ryzyka wystąpienia poważnych awarii oraz minimalizacja ich skutków - w ramach celu realizowano m.in. następujące zadania: kontrola zakładów ZZR prowadzących działalność na terenie powiatu, finansowanie działalności OSP, współdziałanie w zakresie doskonalenia systemu zarządzania kryzysowego i edukacji mieszkańców.

Do największych sukcesów wynikających z realizacji „Programu Ochrony Środowiska dla Powiatu Gryfińskiego na lata 2021-2024 z perspektywą do roku 2030” należy zaliczyć: poprawę jakości powietrza w zakresie benzo(a)pirenu (brak notowanych obszarów przekroczeń na terenie powiatu); wzrost stopnia zwodociągowania i skanalizowania; wzrost powierzchni lasów; wzrost powierzchni obszarów chronionych (m.in. ustanowienie dwóch rezerwatów przyrody). Natomiast problemem środowiskowym, który nie uległ poprawie jest zła jakość wód powierzchniowych na terenie powiatu.

W kolejnej tabeli przedstawiono zestawienie efektów realizacji dotychczasowego „Programu Ochrony Środowiska dla Powiatu Gryfińskiego na lata 2021-2024 z perspektywą do roku 2030”.

**Tabela 81. Efekty realizacji „Programu Ochrony Środowiska dla Powiatu Gryfińskiego na lata 2021-2024”**

Wskaźnik/źródło danych	Wskaźniki monitoringowe realizacji POŚ		Wartość osiągnięta (realizacja POŚ w poszczególnych latach)	Efekt realizacji POŚ	Opis efektu realizacji POŚ
	Wartość bazowa (rozpoczęcie realizacji POŚ – stan na dzień 31.12.2020 r.)	Oczekiwana zmiana (zakończenie realizacji POŚ)			
<b>OBSZAR INTERWENCJI: OCHRONA KLIMATU I JAKOŚCI POWIETRZA</b>					
<b>ZAKŁADANY CEL: POPRAWA I OCHRONA JAKOŚCI POWIETRZA</b>					
<i>Podjęte zadania: m.in. modernizacja energetyczna budynków użyteczności publicznej i zbiorowego zamieszkania, wymiana indywidualnych źródeł ciepła w budynkach mieszkalnych oraz montaż instalacji OZE (m.in. realizacja programów „Czyste Powietrze” i „Mój Prąd”), rozbudowa i modernizacja systemu gazowniczego i ciepłowniczego.</i>					
Powierzchnia wyznaczonych na terenie powiatu obszarów przekroczeń B(a)P w powietrzu (dane WIOŚ/GIOŚ)	4,7 km <sup>2</sup>	↓	14,0 km <sup>2</sup> (2021 r.) 0,0 km <sup>2</sup> (2022 r.) 0,0 km <sup>2</sup> (2023 r.)	pozytywny	poprawa jakości powietrza, brak notowanych przekroczeń dopuszczalnego stężenia B(a)P w powietrzu
Powierzchnia wyznaczonych na terenie powiatu obszarów przekroczeń pyłu zawieszonego PM <sub>2,5</sub> w powietrzu (dane WIOŚ/GIOŚ)	0,0 km <sup>2</sup>	↔	0,0 km <sup>2</sup> (2021 r.) 0,0 km <sup>2</sup> (2022 r.) 0,0 km <sup>2</sup> (2023 r.)	pozytywny	utrzymanie braku przekroczeń dopuszczalnych stężeń pyłu zawieszonego PM <sub>2,5</sub> w powietrzu
Powierzchnia wyznaczonych na terenie powiatu obszarów przekroczeń pyłu zawieszonego PM <sub>10</sub> w powietrzu (dane WIOŚ/GIOŚ)	0,0 km <sup>2</sup>	↔	0,0 km <sup>2</sup> (2021 r.) 0,0 km <sup>2</sup> (2022 r.) 0,0 km <sup>2</sup> (2023 r.)	pozytywny	utrzymanie braku przekroczeń dopuszczalnych stężeń pyłu zawieszonego PM <sub>10</sub> w powietrzu
<b>OBSZAR INTERWENCJI: ZAGROŻENIA HAŁASEM</b>					
<b>ZAKŁADANY CEL: POPRAWA KLIMATU AKUSTYCZNEGO ŚRODOWISKA</b>					
<i>Podjęte zadania: m.in. budowa obwodnicy Gryfina w ciągu DK 31, budowa nowych dróg rowerowych (m.in. realizacja projektu „Budowa sieci tras rowerowych Pomorza Zachodniego”), modernizacja, przebudowa i remonty dróg gminnych, powiatowych, wojewódzkich i krajowych.</i>					
Liczba obwodnic miast na terenie powiatu (dane GDDKIA, ZZDW)	0	↑	1 (2024 r.)	pozytywny	realizacja zadania polegającego na budowie obwodnicy Gryfina w ciągu DK nr 31
Liczba mieszkańców obszarów o negatywnym oddziaływaniu akustycznym dróg na terenie powiatu – wskaźnik L <sub>DWN</sub> (dane GDDKIA)	128	↓	700 (zgodnie z mapami akustycznymi opracowanymi w 2022 r.)	negatywny	wzrost liczby mieszkańców obszarów o negatywnym oddziaływaniu akustycznym dróg krajowych na terenie powiatu

**PROGRAM OCHRONY ŚRODOWISKA DLA POWIATU GRYFIŃSKIEGO NA LATA 2025-2028  
Z PERSPEKTYWĄ DO ROKU 2030**

Wskaźnik/źródło danych	Wskaźniki monitoringowe realizacji POŚ		Wartość osiągnięta (realizacja POŚ w poszczególnych latach)	Efekt realizacji POŚ	Opis efektu realizacji POŚ
	Wartość bazowa (rozpoczęcie realizacji POŚ – stan na dzień 31.12.2020 r.)	Oczekiwana zmiana (zakończenie realizacji POŚ)			
Liczba mieszkańców obszarów o negatywnym oddziaływaniu akustycznym dróg na terenie powiatu – wskaźnik L <sub>N</sub> (dane GDDKIA)	74	↓	500 (zgodnie z mapami akustycznymi opracowanymi w 2022 r.)	negatywny	wzrost liczby mieszkańców obszarów o negatywnym oddziaływaniu akustycznym dróg krajowych na terenie powiatu
<b>OBSZAR INTERWENCJI: POLA ELEKTROMAGNETYCZNE</b> <b>ZAKŁADANY CEL: OCHRONA PRZED PONADNORMATYWNYM PROMIENIOWANIEM ELEKTROMAGNETYCZNYM (PEM)</b> <i>Podjęte zadania: m.in. monitoring emisji pól elektromagnetycznych, kontrola i ewidencja instalacji wytwarzających pola elektromagnetyczne.</i>					
Liczba punktów monitoringowych na terenie powiatu z notowanymi przekroczeniami dopuszczalnego natężenia PEM (dane GIOŚ)	0	↔	0 (2021 r.) 0 (2022 r.) 0 (2023 r.)	pozytywny	utrzymanie braku przekroczeń dopuszczalnych poziomów promieniowania elektromagnetycznego w punktach monitoringowych na terenie powiatu
<b>OBSZAR INTERWENCJI: GOSPODAROWANIE WODAMI</b> <b>ZAKŁADANY CEL: OCHRONA PRZED SKUTKAMI ZJAWISK EKSTREMALNYCH</b> <b>ZAKŁADANY CEL: POPRAWA I OCHRONA JAKOŚCI WÓD POWIERZCHNIOWYCH I PODZIEMNYCH</b> <i>Podjęte zadania: m.in. budowa, modernizacja i bieżące utrzymanie wałów przeciwpowodziowych, realizacja prac konserwacyjno-utrzymawczych wód oraz urządzeń melioracyjnych, rozbudowa systemu kanalizacji deszczowej, realizacja projektów z zakresu niebiesko-zielonej infrastruktury, kontrola podmiotów korzystających ze środowiska w zakresie gospodarki wodno-ściekowej, prowadzenie edukacji ekologicznej z zakresu oszczędzania wody oraz prawidłowego postępowania ze ściekami.</i>					
Zużycie wody ogółem na terenie powiatu (dane GUS)	562,3 mln m <sup>3</sup>	↓	537,4 mln m <sup>3</sup> (2023 r.)	pozytywny	spadek łącznego zużycia wody na terenie powiatu
Powierzchnia gruntów zadrzewionych i zakrzewionych (dane Starostwo)	224,2 ha	↑	243,0 ha (2023 r.)	pozytywny	wzrost powierzchni gruntów zadrzewionych i zakrzewionych na terenie powiatu
Udział monitorowanych zlewni JCWP znajdujących się na terenie powiatu o dobrym stanie ogólnym (dane GIOŚ)	0%	↑	0% (2023 r.)	negatywny	brak poprawy złego stanu wód powierzchniowych (JCWP) na terenie powiatu



**PROGRAM OCHRONY ŚRODOWISKA DLA POWIATU GRYFIŃSKIEGO NA LATA 2025-2028  
Z PERSPEKTYWĄ DO ROKU 2030**

Wskaźnik/źródło danych	Wskaźniki monitoringowe realizacji POŚ		Wartość osiągnięta (realizacja POŚ w poszczególnych latach)	Efekt realizacji POŚ	Opis efektu realizacji POŚ
	Wartość bazowa (rozpoczęcie realizacji POŚ – stan na dzień 31.12.2020 r.)	Oczekiwana zmiana (zakończenie realizacji POŚ)			
Liczba JCWPd znajdujących się na terenie powiatu o dobrym stanie ogólnym (dane GIOŚ)	3	↔	3 (2023 r.)	pozytywny	utrzymanie dobrego stanu wód podziemnych (JCWPd) na terenie powiatu
<b>OBSZAR INTERWENCJI: GOSPODARKA WODNO-ŚCIEKOWA</b>					
<b>ZAKŁADANY CEL: PROWADZENIE GOSPODARKI WODNO-ŚCIEKOWEJ W SPOSÓB ZAPEWNIAJĄCY OCHRONĘ JAKOŚCI WÓD</b>					
<i>Podjęte zadania: m.in. rozbudowa i modernizacja infrastruktury wodno-kanalizacyjnej (sieci, przyłączy, przepompowni, SUW, oczyszczalni, itp.), kontrola stanu technicznego i częstotliwości opróżniania zbiorników bezodpływowych.</i>					
Długość czynnej sieci wodociągowej (dane GUS)	635,4 km	↑	641,9 km (2021 r.) 644,2 km (2022 r.) 648,3 km (2023 r.)	pozytywny	wzrost długości sieci wodociągowej
Liczba czynnych przyłączy wodociągowych do budynków mieszkalnych (dane GUS)	10 918 szt.	↑	11 096 szt. (2021 r.) 11 261 szt. (2022 r.) 11 415 szt. (2023 r.)	pozytywny	wzrost liczby czynnych przyłączy wodociągowych
Długość czynnej sieci kanalizacyjnej (dane GUS)	402,4 km	↑	417,5 km (2021 r.) 418,4 km (2022 r.) 423,5 km (2023 r.)	pozytywny	wzrost długości sieci kanalizacyjnej
Liczba czynnych przyłączy kanalizacyjnych do budynków mieszkalnych (dane GUS)	6 166 szt.	↑	6 310 szt. (2021 r.) 6 392 szt. (2022 r.) 6 516 szt. (2023 r.)	pozytywny	wzrost liczby czynnych przyłączy kanalizacyjnych
<b>OBSZAR INTERWENCJI: ZASOBY GEOLOGICZNE</b>					
<b>ZAKŁADANY CEL: RACJONALNE GOSPODAROWANIE ZASOBAMI GEOLOGICZNYMI</b>					
<i>Podjęte zadania: m.in. rozpoznawanie i dokumentowanie nowych złóż kopalin, rekultywacja obszarów poeksploatacyjnych, prowadzenie bieżącej kontroli w zakresie przestrzegania wydanych koncesji oraz eliminacja nielegalnego wydobycia kopalin, ochrona złóż kopalin w procesie planowania przestrzennego.</i>					
Powierzchnia udokumentowanych złóż kruszyw naturalnych na terenie powiatu (dane PIG)	949,49 ha	↑	1 075,42 (2023 r.)	pozytywny	wzrost powierzchni złóż kruszyw naturalnych na terenie powiatu

*PROGRAM OCHRONY ŚRODOWISKA DLA POWIATU GRYFIŃSKIEGO NA LATA 2025-2028  
Z PERSPEKTYWĄ DO ROKU 2030*

Wskaźnik/źródło danych	Wskaźniki monitoringowe realizacji POŚ		Wartość osiągnięta (realizacja POŚ w poszczególnych latach)	Efekt realizacji POŚ	Opis efektu realizacji POŚ
	Wartość bazowa (rozpoczęcie realizacji POŚ – stan na dzień 31.12.2020 r.)	Oczekiwana zmiana (zakończenie realizacji POŚ)			
Dostępne zasoby geologiczne bilansowe złoża ropy naftowej i gazu ziemnego „Zielin” (dane PIG-PIB)	13,47 mln m <sup>3</sup> (gaz) 1,63 tys. t (ropa)	↑	0,00 mln m <sup>3</sup> (gaz) 0,00 tys. t. (ropa) (2023 r.)	negatywny	wyeksplorowanie złoża ropy naftowej i gazu ziemnego „Zielin”
Powierzchnia gruntów zdegradowanych i zdewastowanych działalnością górniczą (dane Starostwo)	177,06 ha	↓	184,56 ha (2021 r.) 180,50 ha (2022 r.) 182,90 ha (2023 r.)	negatywny	wzrost powierzchni gruntów zdegradowanych i zdewastowanych działalnością górniczą
<b>OBSZAR INTERWENCJI: GLEBY</b>					
<b>ZAKŁADANY CEL: OCHRONA GLEB PRZED NEGATYWNYM ODDZIAŁYWANIEM ANTROPOGENICZNYM</b>					
<i>Podjęte zadania: m.in. rekultywacja i remediacja obszarów zdegradowanych i zanieczyszczonych, bieżące utrzymanie czystości na terenach publicznych oraz likwidacja dzikich wysypisk odpadów, monitorowanie gleb użytkowanych rolniczo, identyfikacja potencjalnych historycznych zanieczyszczeń powierzchni ziemi oraz prowadzenie wykazu, opracowywanie nowych miejscowych planów zagospodarowania przestrzennego.</i>					
Łączna powierzchnia gruntów zdegradowanych i zdewastowanych na terenie powiatu (dane Starostwo)	424,42 ha	↓	431,92 ha (2021 r.) 427,86 ha (2022 r.) 431,08 ha (2023 r.)	negatywny	wzrost powierzchni gruntów zdegradowanych i zdewastowanych na terenie powiatu
Udział gruntów ornych w klasach bonitacyjnych I-IIIb na terenie powiatu (dane Starostwo)	46,4%	↔	46,3% (2023 r.)	negatywny	spadek udziału gruntów ornych w klasach bonitacyjnych I-IIIb na terenie powiatu
Powierzchnia gruntów leśnych na terenie powiatu (dane GUS)	65 653,52 ha	↑	65 671,05 ha (2021 r.) 65 754,37 ha (2022 r.) 65 798,68 ha (2023 r.)	pozytywny	wzrost powierzchni gruntów leśnych na terenie powiatu
Powierzchnia powiatu objęta miejscowymi planami zagospodarowania przestrzennego (dane GUS)	17 298 ha	↑	17 320 ha (2021 r.) 18 081 ha (2022 r.) 17 877 ha (2023 r.)	pozytywny	wzrost powierzchni powiatu objętej miejscowymi planami zagospodarowania przestrzennego

**PROGRAM OCHRONY ŚRODOWISKA DLA POWIATU GRYFIŃSKIEGO NA LATA 2025-2028  
Z PERSPEKTYWĄ DO ROKU 2030**

Wskaźnik/źródło danych	Wskaźniki monitoringowe realizacji POŚ		Wartość osiągnięta (realizacja POŚ w poszczególnych latach)	Efekt realizacji POŚ	Opis efektu realizacji POŚ
	Wartość bazowa (rozpoczęcie realizacji POŚ – stan na dzień 31.12.2020 r.)	Oczekiwana zmiana (zakończenie realizacji POŚ)			
<b>OBSZAR INTERWENCJI: GOSPODARKA ODPADAMI I ZAPOBIEGANIE POWSTAWANIU ODPADÓW</b> <b>ZAKŁADANY CEL: GOSPODAROWANIE ODPADAMI ZGODNIE Z HIERARCHIĄ SPOSOBÓW POSTĘPOWANIA Z ODPADAMI</b> <i>Podjęte zadania: m.in. prowadzenie gminnych systemów gospodarowania odpadami komunalnymi (organizacja odbioru i zagospodarowania odpadów komunalnych, działalność kontrolna, prowadzenie akcji edukacyjno-informacyjnych z zakresu zapobiegania powstawaniu odpadów oraz prowadzenia selektywnej zbiórki odpadów), usuwanie i unieszkodliwianie wyrobów azbestowych, kontrola podmiotów gospodarczych gospodarujących odpadami.</i>					
Ilość odpadów komunalnych wytworzonych średnio przez 1 mieszkańca powiatu (dane GUS)	358 kg	↓	362 kg (2021 r.) 379 kg (2022 r.) 363 kg (2023 r.)	negatywny	wzrost ilości odpadów komunalnych wytwarzanych na terenie powiatu
Udział zmieszanych odpadów komunalnych w łącznej masie odpadów komunalnych odebranych z terenu powiatu (dane GUS)	73,6%	↓	77,7% (2021 r.) 72,3% (2022 r.) 66,4% (2023 r.)	pozytywny	spadek udziału zmieszanych odpadów komunalnych w łącznej masie odpadów komunalnych odebranych z terenu powiatu
Ilość wytworzonych odpadów innych niż komunalne na terenie powiatu (dane GUS)	89,1 tys. t	↓	104,4 tys. t (2023 r.)	negatywny	wzrost ilości wytworzonych odpadów innych niż komunalne na terenie powiatu
Ilość wyrobów azbestowych pozostających do usunięcia z terenu powiatu (dane Baza Azbestowa)	8 478 t	↓	7 974 t (paź. 2024 r.)	pozytywny	spadek ilości wyrobów azbestowych pozostających do usunięcia z terenu powiatu
<b>OBSZAR INTERWENCJI: ZASOBY PRZYRODNICZE</b> <b>ZAKŁADANY CEL: OCHRONA ZASOBÓW PRZYRODNICZYCH</b> <i>Podjęte zadania: m.in. bieżąca pielęgnacja, ochrona i utrzymanie istniejących form ochrony przyrody oraz miejsc cennych przyrodniczo, ochrona, pielęgnowanie i utrzymywanie obszarów leśnych w dobrym stanie, prowadzenie nadzoru nad gospodarką leśną w lasach niestanowiących własności Skarbu Państwa, tworzenie oraz bieżące utrzymanie i rewitalizacja terenów zieleni urządzonej, wnikliwe prowadzenie postępowań dotyczących wycinki drzew i krzewów.</i>					
Powierzchnia lasów na terenie powiatu (dane GUS)	63 650,46 ha	↑	63 655,65 ha (2021 r.) 63 725,54 ha (2022 r.) 63 937,65 ha (2023 r.)	pozytywny	wzrost powierzchni lasów na terenie powiatu

*PROGRAM OCHRONY ŚRODOWISKA DLA POWIATU GRYFIŃSKIEGO NA LATA 2025-2028  
Z PERSPEKTYWĄ DO ROKU 2030*

Wskaźnik/źródło danych	Wskaźniki monitoringowe realizacji POŚ		Wartość osiągnięta (realizacja POŚ w poszczególnych latach)	Efekt realizacji POŚ	Opis efektu realizacji POŚ
	Wartość bazowa (rozpoczęcie realizacji POŚ – stan na dzień 31.12.2020 r.)	Oczekiwana zmiana (zakończenie realizacji POŚ)			
Powierzchnia lasów ochronnych na terenie powiatu (dane Nadleśnictw)	39 660,40 ha	↑	39 838,97 ha (2023 r.)	pozytywny	wzrost powierzchni lasów ochronnych na terenie powiatu
Liczba rezerwatów przyrody ustanowionych na terenie powiatu (dane GDOŚ)	15	↑	17 (2024 r.)	pozytywny	wzrost liczby rezerwatów przyrody ustanowionych na terenie powiatu
Liczba obszarów Natura 2000 na terenie powiatu z ustanowionymi planami zadań ochronnych (dane RDOŚ)	9	↑	12 (2024 r.)	pozytywny	wzrost liczby obszarów Natura 2000 na terenie powiatu z ustanowionymi planami zadań ochronnych
Powierzchnia terenów zieleni urządzonej na terenie powiatu (dane GUS)	159,67 ha	↑	159,67 ha (2021 r.) 160,36 ha (2022 r.) 160,36 ha (2023 r.)	pozytywny	wzrost powierzchni terenów zieleni urządzonej na terenie powiatu
<b>OBSZAR INTERWENCJI: ZAGROŻENIA POWAŻNYMI AWARIAMI</b> <b>ZAKŁADANY CEL: OGRANICZENIE RYZYKA WYSTĄPIENIA POWAŻNYCH AWARII ORAZ MINIMALIZACJA ICH SKUTKÓW</b> <i>Podjęte zadania: m.in. kontrola zakładów ZDR prowadzących działalność na terenie powiatu, finansowanie działalności OSP, współdziałanie w zakresie doskonalenia systemu zarządzania kryzysowego i edukacji mieszkańców.</i>					
Liczba poważnych awarii na terenie powiatu (dane GIOŚ)	0	↔	0 (2021 r.) 0 (2022 r.) 0 (2023 r.)	pozytywna	brak występowania poważnych awarii na terenie powiatu

Źródło: opracowanie własne

#### 4.12. Istniejące problemy środowiskowe oraz prognoza stanu środowiska

Na podstawie dokonanego opisu stanu środowiska oraz przeprowadzonej analizy SWOT dla poszczególnych obszarów interwencji zidentyfikowano następujące najważniejsze problemy środowiskowe na terenie powiatu, które priorytetowo wymagają podjęcia działań naprawczych lub zapobiegawczych w ramach niniejszego Programu (kluczowe obszary interwencji):

**1) Emisja komunalna jako główne źródło zanieczyszczeń powietrza.**

Zgodnie z „Roczną oceną jakości powietrza w województwie zachodniopomorskim – raport wojewódzki za rok 2023” (GIOŚ RWMS w Szczecinie, kwiecień 2024) na terenie powiatu gryfińskiego nie wyznaczono obszarów przekroczeń dopuszczalnych i docelowych standardów jakości powietrza ze względu na benzo(a)piren, pyły zawieszane PM10 i PM2,5, dwutlenek siarki (SO<sub>2</sub>), dwutlenek azotu (NO<sub>2</sub>), benzen (C<sub>6</sub>H<sub>6</sub>), tlenek węgla (CO), ozon (O<sub>3</sub>) oraz metale ciężkie tj.: arsen, kadm, nikiel i ołów. Z całą pewnością wpływ na taki stan rzeczy mają konsekwentnie realizowane działania naprawcze (wymiana indywidualnych źródeł ciepła oraz zabiegi termomodernizacyjne). Należy jednak mieć na uwadze, iż ostanie lata na terenie kraju (w tym rok 2023) zostały sklasyfikowane jako lata bardzo ciepłe lub ciepłe, zatem niższe stężenia benzo(a)pirenu i pyłów zawieszonych są również konsekwencją występowania sprzyjających warunków pogodowych (mniejsze zapotrzebowanie na ciepło w celach grzewczych). Ostatnim rokiem, w którym na terenie powiatu gryfińskiego wystąpiły przekroczenia dopuszczalnych/docelowych stężeń zanieczyszczeń w powietrzu był rok 2021, w którym odnotowano przekroczenia poziomu docelowego benzo(a)pirenu w gminach: Gryfino, Chojna, Trzcińsko-Zdrój i Widuchowa. Według danych GIOŚ głównym źródłem zanieczyszczenia powietrza w województwie zachodniopomorskim jest emisja antropogeniczna pochodząca z sektora komunalno-bytowego (emisja powierzchniowa), mniejszy udział stanowią emisje z działalności przemysłowej (emisja punktowa) oraz transportu (emisja liniowa). Głównymi lokalnymi źródłami zanieczyszczeń są kominy domów ogrzewanych indywidualnie. Dostrzegalna jest wysoka zależność pomiędzy zmiennością sezonową i wartościami stężeń zanieczyszczeń w powietrzu - w sezonie grzewczym wielkości stężeń benzo(a)pirenu oraz pyłów zawieszonych były wysokie, natomiast w okresie letnim znacznie niższe. Najwyższe stężenia na terenie województwa odnotowano na terenach, gdzie dominuje niska emisja z indywidualnego ogrzewania budynków mieszkalnych. Udział sektora komunalno-bytowego w łącznej emisji B(a)P na terenie woj. zachodniopomorskiego w 2023 r. wyniósł 95,7%. W przypadku emisji pyłów zawieszonych PM2,5 oraz PM10 udział sektora komunalno-bytowego jest również zdecydowanie najwyższy i wynosi kolejno 84,9% i 62,3%. Emisja punktowa (przemysłowa) na terenie województwa odpowiada za największy ładunek emisji tlenków siarki (75,8%). Emisja liniowa (transport drogowy) posiada natomiast największy udział w emisji tlenków azotu (45,5%).

**2) Zła jakość wód powierzchniowych.**

Aktualna kompleksowa ocena stanu JCWP na terenie kraju wykonana została przez Główny Inspektorat Ochrony Środowiska na podstawie badań monitoringowych przeprowadzonych w latach 2016-2021. Stan jednolitej części wód ocenia się poprzez porównanie wyników klasyfikacji stanu ekologicznego i stanu chemicznego. Jednolita część wód może być oceniona jako będąca w „dobrym stanie”, jeśli jednocześnie jej stan ekologiczny jest sklasyfikowany przynajmniej jako „dobry”, a stan chemiczny sklasyfikowany jest jako „dobry”. W pozostałych przypadkach tj., gdy stan chemiczny jest sklasyfikowany jako „poniżej dobrego” lub stan ekologiczny sklasyfikowany jako „umiarkowany”, „słaby”, bądź „zły”, jednolitą część wód ocenia się jako będącą w „złym stanie”. Kompleksowe badania umożliwiające ocenę stanu ogólnego przeprowadzono dla 42 jednolitych części wód powierzchniowych (JCWP), których zlewnie znajdują się na terenie powiatu gryfińskiego. Wszystkie ocenione JCWP znajdują się w stanie ogólnym ZŁYM. Udział JCWP w danej klasie stanu/potencjału ekologicznego przedstawia się następująco: w II klasie jakości znajduje się 11% badanych JCWP; w III klasie jakości znajduje się 47% badanych JCWP; w IV klasie jakości znajduje się 29% badanych JCWP;

w V klasie jakości znajduje się 13% badanych JCWP. Spośród 36 JCWP, dla których prowadzono badania stanu chemicznego, jedynie dla jednej JCWP określony on został jako dobry (JCWP Kosa). W pozostałych przypadkach stan chemiczny oceniony został jako „poniżej dobrego”. Przekraczanymi wskaźnikami badanych JCWP decydującymi o złym stanie wód powierzchniowych na terenie powiatu gryfińskiego są: elementy biologiczne: fitoplankton, fitobentos, makrofity, makrobezkręgowce bentosowe, ichtiofauna; elementy fizykochemiczne: zawiesina ogólna, tlen rozpuszczony, BZT5, ChZT, ogólny węgiel organiczny, przewodność w 20°C, substancje rozpuszczone, siarczany, chlorki, wapń, magnez, twardość ogólna, odczyn pH, zasadowość ogólna, azot amonowy, azot Kjeldahla, azot azotanowy, azot azotynowy, azot ogólny, fosfor fosforanowy (V), fosfor ogólny; elementy chemiczne: difenyletery bromowane, fluoranten, benzo(b)fluoranten, rtęć i jej związki, benzo(a)piren, benzo(k)fluoranten, benzo(g,h,i)perylene, cypermetryna, kwas perfluorooktanosulfonowy (PFOS), heksabromocyklododekan, heptachlor. Zgodnie z danymi GIOŚ RWMS w Szczecinie do najważniejszych zagrożeń jakości wód na terenie województwa zachodniopomorskiego należy zaliczyć: zrzuty punktowe ścieków komunalnych, bytowych i przemysłowych, zanieczyszczenia dopływające do wód ze źródeł rozproszonych (spływy powierzchniowe z terenów rolniczych, miejskich i przemysłowych, depozyt zanieczyszczeń z atmosfery, małe źródła punktowe np. nieszczelne szamba) oraz nadmierny pobór wód. Należy wspomnieć także o poważnych zagrożeniach dla życia biologicznego wód powierzchniowych związanych z zabudową hydrotechniczną (szczególnie zamykającą koryta rzeczne) oraz zagrożeniach jakie niosą ze sobą ekstremalne zjawiska pogodowe (np. długotrwałe okresy suszy).

**3) Negatywne oddziaływanie akustyczne dróg przebiegających przez powiat.**

W maju 2022 r. na zlecenie GDDKiA opracowana została „Strategiczna mapa hałasu dla dróg krajowych o ruchu powyżej 3 000 000 pojazdów rocznie w województwie zachodnio-pomorskim”. Mapowaniem akustycznym na terenie powiatu gryfińskiego objęte zostały następujące odcinki dróg krajowych: autostrada A6 (cały odcinek na terenie powiatu); droga ekspresowa S3 (cały odcinek na terenie powiatu); droga krajowa nr 26 odc. Chojna /przejście/; droga krajowa nr 31 odc. Radziszewo – Gryfino. Odcinki dróg krajowych na terenie powiatu gryfińskiego objęte mapowaniem akustycznym generują przekroczenia dopuszczalnych poziomów hałasu na powierzchni 6,7 ha (dla wskaźnika  $L_{DWN}$  - długookresowy średni poziom dźwięku wyrażony w decybelach wyznaczony w ciągu wszystkich dób w roku) oraz na powierzchni 4,1 ha (dla wskaźnika  $L_N$  - długookresowy średni poziom dźwięku wyrażony w decybelach wyznaczony w ciągu wszystkich pór nocy w roku). Natomiast łączna powierzchnia terenów zagrożonych hałasem od ww. dróg wynosi 2 808,8 ha (dla wskaźnika  $L_{DWN}$ ) oraz 2 049,5 ha (dla wskaźnika  $L_N$ ). GIOŚ RWMS w Szczecinie ostatnie pomiary hałasu drogowego prowadził na terenie powiatu gryfińskiego w 2018 r. na terenie miasta Mieszkowice w 3 punktach pomiarowych. Przeprowadzone pomiary wykazywały przekroczenia dopuszczalnego poziomu dźwięku w środowisku w punkcie pomiarowym przy ul. Chojeńskiej – przekroczenia dla wskaźnika  $LA_{eqD}$  (pora dnia) odnotowano w 2 z 11 serii pomiarowych, natomiast dla wskaźnika  $LA_{eqN}$  (pora nocy) w 6 z 11 serii pomiarowych. Zadaniem, które wpłynie na znaczącą poprawę klimatu akustycznego na terenie powiatu, poprzez wyprowadzenie ruchu tranzytowego z centrum Gryfina, jest budowa obwodnicy miasta w ciągu drogi krajowej nr 31 (zadanie znajduje się końcowej fazie realizacji).

**4) Silne zagrożenie suszą.**

Zgodnie z opracowanym przez Państwowe Gospodarstwo Wodne Wody Polskie „Planem przeciwdziałania skutkom suszy”, który przyjęty został Rozporządzeniem Ministra Infrastruktury z dnia 15 lipca 2021 r., wynikowe zagrożenie suszą obszaru powiatu gryfińskiego określone zostało jako silne, w tym suszą atmosferyczną i glebową jako ekstremalne.

**5) Występowanie na terenie powiatu obszarów szczególnego zagrożenia powodzią.**

Najczęściej występującymi powodziąmi w regionie wodnym Dolnej Odry i Przymorza Zachodniego są powodzie rzeczne (opadowe) oraz powódź od strony morza (sztormowe).



Jako podstawowe mechanizmy prowadzące do powstawania powodzi w regionie uznano: naturalne wezbranie, zatory, przelanie się wód przez urządzenia wodne, awarie urządzeń wodnych lub infrastruktury technicznej lub zalanie terenu przez wodę na skutek innych mechanizmów (działania silnych wiatrów – cofki). W regionie wodnym Dolnej Odry i Przymorza Zachodniego groźne powodzie rzeczne spowodowane opadami deszczu (powstałe w wyniku zwiększonego przepływu wody w rzekach i występujące w półroczu letnim) i roztopowe są rzadziej obserwowane niż zimowe powodzie zatorowe. Terenami zagrożonymi powodziami zatorowymi są tereny położone wzdłuż zlewni rzeki Odry. W zależności od panujących warunków hydrologiczno-meteorologicznych zagrożenie od powodzi zatorowych może sięgać daleko na południe od Szczecina, obejmując znaczną część dorzecza Odry i Warty. Występujące na terenie powiatu gryfińskiego obszary szczególnego zagrożenia powodzią (OSZP) obejmują swoim zasięgiem, oprócz niezurbanizowanych obszarów zalewowych, również tereny zabudowane m.in. tereny komunikacyjne, przemysłowe, usługowe, magazynowe oraz mieszkaniowe, a także użytki rolne.

**6) Występowanie na terenie powiatu miejsc nielegalnej eksploatacji kopalin.**

Miejscami niekoncesjonowanej eksploatacji kopalin są wyrobiska zlokalizowane najczęściej poza granicami udokumentowanych złóż, w których kopalina wydobywana jest bez wymaganej prawem koncesji na wydobywanie. Miejsca takie mogą być także zlokalizowane w granicach złóż, jeśli eksploatacja na złożu odbywa się bez koncesji udzielonej przez uprawniony organ lub niezgodnie z jej zapisami. Państwowy Instytut Geologiczny - Państwowy Instytut Badawczy realizuje na terenie kraju zadanie pn. „Monitoring odkrywkowej eksploatacji kopalin”. W ramach zadania opracowano „Raport z monitoringu odkrywkowej eksploatacji kopalin w pow. gryfińskim, stan na październik 2019 roku”. Zgodnie z raportem na terenie powiatu gryfińskiego do punktów niekoncesjonowanej eksploatacji kopalin zaklasyfikowano 43 miejsca. Powierzchnia skontrolowanych wyrobisk jest bardzo zróżnicowana – największe ze zinwentaryzowanych wyrobisk zajmuje obszar 60 000 m<sup>2</sup>, podczas gdy najmniejsze z nich ma 125 m<sup>2</sup>. Łączna powierzchnia terenów przekształconych górniczo w wyniku niekoncesjonowanej eksploatacji na terenie powiatu wynosi ok. 200 tys. m<sup>2</sup>. W powiecie gryfińskim stwierdzono obecność odpadów w 25 wyrobiskach, z czego zdecydowaną większość stanowiły odpady remontowo-budowlane oraz odpady komunalne.

**7) Niski stopień selektywnej zbiórki odpadów komunalnych.**

W 2023 r. z obszaru powiatu gryfińskiego odebrano 29 660,8 Mg odpadów komunalnych. Zdecydowanie największy udział w łącznej masie odebranych odpadów posiadały niesegregowane (zmieszane) odpady komunalne – 66,4% (19 694,4 Mg), a następnie odpady biodegradowalne – 8,0% (2 385,7 Mg) oraz zmieszane odpady opakowaniowe – 6,5% (1 930,7 Mg). Zgodnie z art. 3b ust. 1 ustawy z dnia 13 września 1996 r. o utrzymaniu czystości i porządku w gminach (Dz. U. 2024, poz. 399 ze zm.) gminy są zobowiązane osiągnąć za poszczególne lata określony poziom przygotowania do ponownego użycia i recyklingu odpadów komunalnych. Według danych za 2023 rok żadna z gmin powiatu gryfińskiego nie osiągnęła wymaganego 35% poziomu przygotowania do ponownego użycia i recyklingu odpadów komunalnych (najwyższy poziom uzyskała Gmina Banie – 22,55%, natomiast najniższy Gmina Mieszkowice – 14,04%).

W poniższej tabeli przedstawiono prognozę stanu poszczególnych komponentów środowiska na terenie powiatu gryfińskiego.

**Tabela 82. Prognoza stanu poszczególnych komponentów środowiska na terenie powiatu**

Komponent środowiska	Prognoza/zmiana stanu
klimat	Wyniki analiz naukowych oraz scenariusze klimatyczne wykonane w ramach „Strategicznego planu adaptacji dla sektorów i obszarów wrażliwych na zmiany klimatu do roku 2020 z perspektywą do roku 2030” (SPA 2020) jednoznacznie wskazują, iż klimat Polski ulega systematycznej zmianie. Największe zagrożenie dla gospodarki oraz społeczeństwa stanowią: wzrost średniej rocznej temperatury powietrza; zmiana struktury opadów

Komponent środowiska	Prognoza/zmiana stanu
	– opady są bardziej gwałtowne, krótkotrwałe oraz nieregularne; wzrost częstotliwości występowania oraz nasilenia zjawisk ekstremalnych takich jak: silne wiatry, nawalne deszcze, burze, fale upałów.
powietrze	W kontekście prognozowania zmiany jakości powietrza kluczowe znaczenie ma obserwowana tendencja wzrostu średniej rocznej temperatury powietrza. Wyższe temperatury powietrza zmniejszają zapotrzebowanie na energię grzewczą w sezonie zimowym. W związku z czym mniejsze zużycie paliw opałowych przełoży się na mniejszą emisję zanieczyszczeń do powietrza oraz na poprawę jego jakości. Również wprowadzane i obowiązujące obecnie przepisy prawne ustalające wymagania w zakresie stosowania nisko-emisyjnych paliw oraz urządzeń grzewczych (np. „uchwały antysmogowe”) wpłyną na redukcję emisji zanieczyszczeń z sektora komunalnego (emisja powierzchniowa), który stanowi główne źródło zanieczyszczeń powietrza na terenie kraju (szczególnie w zakresie pyłów zawieszonych oraz B[a]P).
wody powierzchniowe i podziemne	Prognozowane zmiany klimatyczne polegające na wzroście średniej rocznej temperatury powietrza oraz zmiany struktury opadów w konsekwencji wpłyną na nasilenie zjawiska suszy. W związku z czym stan ilościowy oraz dostępność zasobów wód dla wszystkich sektorów gospodarki zmniejszy się. Postępujący wzrost urbanizacji (powstawanie nowych terenów mieszkaniowych i zakładów produkcyjno-przemysłowych) również przyczyni się do degradacji ilościowej i jakościowej środowiska wodnego.
klimat akustyczny	Postępujący wzrost urbanizacji (powstawanie nowych terenów mieszkaniowych, zakładów produkcyjno-przemysłowych, terenów komunikacyjnych) przyczyni się do wzrostu natężenia dźwięku w środowisku.
promieniowanie elektromagnetyczne	Postępujący wzrost urbanizacji (powstawanie nowych terenów mieszkaniowych i zakładów produkcyjno-przemysłowych) przyczyni się do wzrostu liczby sztucznych źródeł pól elektromagnetycznych takich jak: stacje transformatorowe, napowietrzne linie elektroenergetyczne, stacje bazowe telefonii komórkowej, radiowe i telewizyjne stacje nadawcze. Powyższe spowoduje wzrost poziomów pól elektromagnetycznych w środowisku. Wzrost poziomu promieniowania elektromagnetycznego w środowisku spowodowany będzie również wprowadzaniem na terenie kraju technologii 5G.
zasoby geologiczne	Prowadzenie działalności wydobywczej i eksploatacja nowych złóż kopalin powodować będzie zmniejszenie dostępności zasobów geologicznych.
gleby i powierzchnia ziemi	Postępujący wzrost urbanizacji (powstawanie nowych terenów mieszkaniowych, zakładów produkcyjno-przemysłowych, terenów komunikacyjnych) przyczyni się do zmniejszenia powierzchni gleb i gruntów czynnych biologicznie. Zmiany klimatyczne (susze oraz ulewne deszcze) przyczynią się do wzrostu zagrożenia erozją pokrywy glebowej, w tym wzrostu zagrożenia osuwiskowego.
zasoby przyrodnicze	Środowisko biotyczne podlega bardzo różnorodnym oddziaływaniom człowieka. Postępujący wzrost presji urbanizacji, w przypadku braku podejmowania kompleksowych działań ochronnych, może prowadzić do stopniowego zmniejszania się różnorodności biologicznej. Dotyczy to w szczególności zaniku gatunków rzadkich, kosztem wzrostu liczby gatunków synantropijnych i pospolitych. W świetle przewidywanego wzrostu udziału powierzchni zabudowanych i zainwestowanych, a także innych presji (np. turystycznej i rekreacyjnej), można się spodziewać utrzymywania lub nasilenia niekorzystnych skutków tych zjawisk dla przyrody żywej.

*Źródło: opracowanie własne*

Prognozowane negatywne zmiany stanu i jakości większości analizowanych w powyższej tabeli komponentów środowiska na terenie powiatu gryfińskiego powodują konieczność intensyfikacji podejmowania działań naprawczych i zapobiegawczych określonych w niniejszym „Programie Ochrony Środowiska dla Powiatu Gryfińskiego na lata 2025-2028 z perspektywą do roku 2030”.

## 5. CELE PROGRAMU OCHRONY ŚRODOWISKA, ZADANIA I ICH FINANSOWANIE

### 5.1. Spójność wyznaczonych celów i zadań z dokumentami strategicznymi i programowymi

Cele oraz zadania zaplanowane do realizacji w „Programie Ochrony Środowiska dla Powiatu Gryfińskiego na lata 2025-2028 z perspektywą do roku 2030” są spójne z celami wyznaczonymi w dokumentach strategicznych i programowych rangi krajowej i wojewódzkiej.

W kolejnej tabeli wykazano powiązania „Programu Ochrony Środowiska dla Powiatu Gryfińskiego na lata 2025-2028 z perspektywą do roku 2030” z założeniami obowiązujących dokumentów strategicznych szczebla krajowego i wojewódzkiego.

**Tabela 83. Spójność „Programu Ochrony Środowiska dla Powiatu Gryfińskiego na lata 2025-2028 z perspektywą do roku 2030” z dokumentami strategicznymi szczebla krajowego i wojewódzkiego**

Powiązania z „Programem Ochrony Środowiska dla Powiatu Gryfińskiego na lata 2025-2028”
<b>POZIOM KRAJOWY</b>
Krajowa Strategia Rozwoju Regionalnego 2030
<p>W Strategii jako pierwsze z wyzwań rozwojowych kraju do 2030 roku określono adaptację do zmian klimatu oraz ograniczenie zagrożeń dla środowiska. Zmiany klimatu należy traktować jako dynamiczny proces, który stwarza równocześnie problemy i szanse rozwojowe dla kraju i regionów. Niekorzystnym zjawiskiem związanym ze zmianami klimatycznymi jest ocieplanie się klimatu. Zagrożenia związane ze zmianami klimatycznymi wynikają, przede wszystkim, ze zwiększenia częstotliwości i intensywności ekstremalnych zjawisk pogodowych (np. deszczy nawalnych, suszy, wichur). Powodują one straty dla gospodarki i są kosztowne dla administracji. Można, przynajmniej w części, minimalizować ich negatywne skutki, a w sprzyjających warunkach terenowych można te skutki pożytecznie wykorzystać, w szczególności w miastach (np. zagospodarowanie wód opadowych poprzez ogrody deszczowe, oczka wodne, suche i podziemne zbiorniki, zielone dachy i ściany itp.). Ryzyko utraty różnorodności biologicznej to również globalny problem, który znajduje swój wyraz na poziomie regionalnym. Przyroda odgrywa istotną rolę m.in. w adaptacji do skutków zmian klimatu oraz w zapobieganiu zmianom klimatycznym (zwłaszcza poprzez ekosystemy leśne), a także jest podstawą rozwoju sektorów bazujących na usługach ekosystemowych, charakterystycznych dla danych regionów, np. leśnictwa, rolnictwa, rybołówstwa, turystyki. Zagrożenia stwarzane przez zmiany klimatyczne mogą wywoływać również pozytywne bodźce dla rozwoju poprzez wykreowanie popytu na nowe produkty, jak chociażby wytrzymalsze materiały budowlane oraz nowe rodzaje usług związanych z działaniami minimalizującymi negatywne skutki zmian klimatu (np. projektowanie błękitnozielonej infrastruktury). W tym kontekście zmiany klimatu będą sprzyjać rozwojowi „zielonej gospodarki” oraz tworzeniu „zielonych innowacji”, poczynając od sfery ekoprojektowania. Należy je zatem uwzględniać w bilansie potencjałów rozwojowych w skali całego kraju. Dobrze zaprojektowane rozwiązania służące przeciwdziałaniu negatywnym skutkom zmian klimatu (adaptacji do tych zmian) mogą równocześnie służyć innym celom, m.in. społecznym – rekreacji i poprawie jakości życia. Ponadto, kształtowanie przyrodniczych struktur przestrzennych, zapewniających nie tylko spójność najcenniejszych obszarów przyrodniczych, ale również podnoszących odporność najwartościowszych obszarów (Natura 2000, wielkoobszarowe formy ochrony przyrody, kompleksy leśne) jest kluczowe dla przeciwdziałania zmianom klimatycznym.</p>
Polityka ekologiczna państwa 2030 – strategia rozwoju w obszarze środowiska i gospodarki wodnej
<p><u>Cel szczegółowy:</u> Środowisko i zdrowie. Poprawa jakości środowiska i bezpieczeństwa ekologicznego:</p> <ul style="list-style-type: none"> <li>• Kierunek interwencji: Zrównoważone gospodarowanie wodami, w tym zapewnienie dostępu do czystej wody dla społeczeństwa i gospodarki oraz osiągnięcie dobrego stanu wód.</li> <li>• Kierunek interwencji: Likwidacja źródeł emisji zanieczyszczeń do powietrza lub istotne zmniejszenie ich oddziaływania.</li> <li>• Kierunek interwencji: Ochrona powierzchni ziemi, w tym gleb.</li> <li>• Kierunek interwencji: Przeciwdziałanie zagrożeniom środowiska oraz zapewnienie bezpieczeństwa biologicznego, jądrowego i ochrony radiologicznej.</li> </ul> <p><u>Cel szczegółowy:</u> Środowisko i gospodarka. Zrównoważone gospodarowanie zasobami środowiska:</p> <ul style="list-style-type: none"> <li>• Kierunek interwencji: Zarządzanie zasobami dziedzictwa przyrodniczego i kulturowego, w tym ochrona i poprawa stanu różnorodności biologicznej i krajobrazu.</li> <li>• Kierunek interwencji: Wspieranie wielofunkcyjnej i trwale zrównoważonej gospodarki leśnej.</li> <li>• Kierunek interwencji: Gospodarka odpadami w kierunku gospodarki o obiegu zamkniętym.</li> <li>• Kierunek interwencji: Zarządzanie zasobami geologicznymi poprzez opracowanie i wdrożenie polityki surowcowej państwa.</li> <li>• Kierunek interwencji: Wspieranie wdrażania ekoinnowacji oraz upowszechnianie najlepszych dostępnych technik BAT.</li> </ul>

<b>Powiązania z „Programem Ochrony Środowiska dla Powiatu Gryfińskiego na lata 2025-2028”</b>
<p><u>Cel szczegółowy:</u> Środowisko i klimat. Łagodzenie zmian klimatu i adaptacja do nich oraz zarządzanie ryzykiem klęsk żywiołowych:</p> <ul style="list-style-type: none"><li>• Kierunek interwencji: Przeciwdziałanie zmianom klimatu.</li><li>• Kierunek interwencji: Adaptacja do zmian klimatu i zarządzanie ryzykiem klęsk żywiołowych.</li></ul> <p><u>Cel szczegółowy:</u> Środowisko i edukacja. Rozwijanie kompetencji (wiedzy, umiejętności i postaw) ekologicznych społeczeństwa:</p> <ul style="list-style-type: none"><li>• Kierunek interwencji: Edukacja ekologiczna, w tym kształtowanie wzorców zrównoważonej konsumpcji.</li></ul> <p><u>Cel szczegółowy:</u> Środowisko i administracja. Poprawa efektywności funkcjonowania instrumentów ochrony środowiska:</p> <ul style="list-style-type: none"><li>• Kierunek interwencji: Usprawnienie systemu kontroli i zarządzania ochroną środowiska oraz doskonalenie systemu finansowania.</li></ul>
<b>Strategia na rzecz Odpowiedzialnego Rozwoju do roku 2020 (z perspektywą do 2030 r.)</b>
<p>Obszar wpływający na osiągnięcie celów Strategii – Środowisko (określone kierunki interwencji)</p> <ul style="list-style-type: none"><li>• Zwiększenie dyspozycyjnych zasobów wodnych i osiągnięcie wysokiej jakości wód.</li><li>• Likwidacja źródeł emisji zanieczyszczeń powietrza lub istotne zmniejszenie ich oddziaływania.</li><li>• Zarządzanie zasobami dziedzictwa przyrodniczego.</li><li>• Ochrona gleb przed degradacją.</li><li>• Zarządzanie zasobami geologicznymi (zapewnienie ochrony i racjonalnego użytkowania złóż).</li><li>• Gospodarka odpadami zgodnie z hierarchią sposobów postępowania z odpadami.</li><li>• Oddziaływanie na jakość życia w zakresie klimatu akustycznego i oddziaływania pól elektromagnetycznych (zapewnienie odpowiednich poziomów ochrony przed skutkami oddziaływań pól elektromagnetycznych).</li></ul>
<b>Strategia zrównoważonego rozwoju wsi, rolnictwa i rybactwa 2030</b>
<ul style="list-style-type: none"><li>• wsparcie inwestycji z zakresu gospodarki wodno-ściekowej na obszarach wiejskich;</li><li>• poprawa dostępności komunikacyjnej obszarów wiejskich przez budowę lub modernizację gminnej i powiatowej sieci drogowej;</li><li>• działania na rzecz zmniejszenia udziału przejazdów indywidualnym transportem zmotoryzowanym i zachęcanie do korzystania z transportu publicznego, promocja ruchu rowerowego i pieszego;</li><li>• budowa, rozbudowa i modernizacja sieci gazowej przesyłowej i dystrybucyjnej;</li><li>• wsparcie dla budowy, odbudowy i prawidłowego wykorzystania urządzeń melioracyjnych oraz powiększenia retencji wodnej;</li><li>• zarządzanie wodami opadowymi na obszarach zurbanizowanych przez różne formy retencji i rozwój infrastruktury zieleni;</li><li>• dynamizacja przedsięwzięć na rzecz likwidacji niskiej emisji z systemów grzewczych;</li><li>• utrzymanie, a w miarę dostępności gruntów do zalesienia, zwiększenie ogólnej lesistości kraju oraz zwartości kompleksów leśnych i powierzchni zalesianych;</li><li>• identyfikacja gleb zanieczyszczonych na terenach wiejskich;</li><li>• zwiększanie efektywności energetycznej budynków/obiektów;</li><li>• ochrona produktywności gruntów rolnych;</li><li>• stymulowanie rozwoju alternatywnych, bezemisyjnych źródeł ciepła, co przyczyni się do obniżenia niskiej emisji, w szczególności na terenach słabiej zurbanizowanych;</li><li>• wsparcie produkcji energii elektrycznej i ciepła w skojarzeniu (kogeneracja);</li><li>• rozbudowa systemów dystrybucji energii oraz zwiększanie wykorzystania OZE;</li><li>• opracowanie i wdrożenie kompleksowych działań w zakresie zapobiegania skutkom utrzymywania się długotrwałych wysokich temperatur lub małej ilości opadów i w ich następstwie susz.</li></ul>
<b>Program działań mających na celu zmniejszenie zanieczyszczenia wód azotanami pochodzącymi ze źródeł rolniczych oraz zapobieganie dalszemu zanieczyszczeniu</b>
<p>Obszary szczególnie narażone na zanieczyszczenie azotanami pochodzenia rolniczego (OSN) zostały wyznaczone zgodnie z obowiązującą wszystkie kraje UE tzw. Dyrektywą Azotanową. Rolnicy, których działki położone są na (OSN) są obowiązani do wypełniania „Programu działań mających na celu zmniejszenie zanieczyszczenia wód azotanami pochodzącymi ze źródeł rolniczych oraz zapobieganie dalszemu zanieczyszczeniu”. Program działań określa m.in.: sposoby i warunki rolniczego wykorzystania nawozów azotowych w pobliżu wód, na terenach o dużym nachyleniu, a także na glebach zamrzniętych, zalanych wodą lub przykrytych śniegiem; terminy, w których dozwolone jest rolnicze wykorzystanie nawozów; warunki przechowywania nawozów naturalnych oraz postępowanie z odciekami, a także sposób obliczania wymaganej pojemności urządzeń do ich przechowywania; sposób ustalania rocznej dawki nawozów naturalnych; zasady planowania prawidłowego nawożenia azotem.</p>
<b>Krajowy plan na rzecz energii i klimatu na lata 2021-2030 (KPEiK)</b>
<ul style="list-style-type: none"><li>• KPEiK przedstawia założenia i cele oraz polityki i działania na rzecz realizacji 5 wymiarów unii energetycznej: 1. Bezpieczeństwa energetycznego, 2. Wewnętrznego rynku energii, 3. Efektywności energetycznej, 4. Obniżenia emisyjności, 5. Badań naukowych, innowacji i konkurencyjności.</li><li>• „Krajowy plan na rzecz energii i klimatu na lata 2021-2030” wyznacza następujące cele klimatyczno-energetyczne na 2030 r.: redukcja emisji gazów cieplarnianych; wzrost udziału OZE w finalnym zużyciu energii; wzrost efektywności energetycznej; redukcja udziału węgla w produkcji energii.</li></ul>

<b>Powiązania z „Programem Ochrony Środowiska dla Powiatu Gryfińskiego na lata 2025-2028”</b>
Polityka energetyczna Polski do 2040 roku
<p>Poprzez realizację celów i działań wskazanych w PEP2040 przeprowadzona zostanie niskoemisyjna transformacja energetyczna przy aktywnej roli odbiorcy końcowego i zaangażowaniu krajowego przemysłu, dając impuls gospodarce, przy zapewnieniu bezpieczeństwa energetycznego, w sposób innowacyjny, akceptowalny społecznie i z poszanowaniem środowiska oraz klimatu. Transformacja energetyczna Polski zostanie oparta na trzech filarach:</p> <ul style="list-style-type: none"><li>• I FILAR – SPRAWIEDLIWA TRANSFORMACJA.</li><li>• II FILAR – ZEROEMISYJNY SYSTEM ENERGETYCZNY: To kierunek długoterminowy, w którym zmierzana transformacja energetyczna. Zmniejszenie emisyjności sektora energetycznego będzie możliwe m.in. poprzez zwiększenie roli energetyki rozproszonej i obywatelskiej przy jednoczesnym zapewnieniu bezpieczeństwa energetycznego poprzez przejściowe stosowanie technologii energetycznych opartych m.in. na paliwach gazowych.</li><li>• III FILAR – DOBRA JAKOŚĆ POWIETRZA: To cel, który dla odbiorców jest jedną z bardziej zauważalnych oznak odchodzenia od paliw kopalnych. Dzięki inwestycjom w transformację sektora ciepłowniczego (systemowego i indywidualnego), elektryfikację transportu oraz promowania domów pasywnych i zeroemisyjnych, wykorzystujących lokalne źródła energii, w widoczny sposób poprawi się jakość powietrza, która ma wpływ na zdrowie społeczeństwa. Kluczowym rezultatem transformacji odczuwalnym przez każdego obywatela będzie zapewnienie czystego powietrza w Polsce.</li></ul>
Krajowa Polityka Miejska 2030
<p><i>Krajowa Polityka Miejska 2030</i> (KPM 2030) jest dokumentem ukierunkowanym na zrównoważony rozwój miast i miejskich obszarów funkcjonalnych. Koncentruje się na działaniach i instrumentach zorientowanych terytorialnie, które odpowiadają aktualnym wyzwaniom stojącym przed miastami oraz miejskimi obszarami funkcjonalnymi. Polityki publiczne realizowane przez liczne instytucje, szczególnie rządowe, powinny umożliwiać jak najlepsze wykorzystanie potencjałów oraz przewag konkurencyjnych polskich miast dla zapewnienia zrównoważonego rozwoju przestrzennego oraz społeczno-gospodarczego. Wyzwania KPM2030 spójne z niniejszym POŚ:</p> <ul style="list-style-type: none"><li>• Dbałość o ład przestrzenny i estetyczny.</li><li>• Niwelowanie procesów chaotycznej suburbanizacji.</li><li>• Niwelowanie negatywnych skutków zmian klimatu w miastach.</li><li>• Poprawa jakości środowiska przyrodniczego w miastach.</li><li>• Zapewnienie zrównoważonego i zintegrowanego systemu mobilności miejskiej.</li></ul>
Strategiczny plan adaptacji dla sektorów i obszarów wrażliwych na zmiany klimatu do roku 2020 z perspektywą do roku 2030
<p>Cel 1. Zapewnienie bezpieczeństwa energetycznego i dobrego stanu środowiska:</p> <ul style="list-style-type: none"><li>• dostosowanie sektora gospodarki wodnej do zmian klimatu;</li><li>• dostosowanie sektora energetycznego do zmian klimatu;</li><li>• ochrona różnorodności biologicznej i gospodarka leśna w kontekście zmian klimatu;</li><li>• adaptacja do zamian klimatu w gospodarce przestrzennej i budownictwie;</li><li>• zapewnienie funkcjonowania skutecznego systemu ochrony zdrowia w warunkach zmian klimatu.</li></ul> <p>Cel 2. Skuteczna adaptacja do zmian klimatu na obszarach wiejskich:</p> <ul style="list-style-type: none"><li>• stworzenie lokalnych systemów monitorowania i ostrzegania przed zagrożeniami;</li><li>• organizacyjne i techniczne dostosowanie działalności rolniczej i rybackiej do zmian klimatu.</li></ul> <p>Cel 3. Rozwój transportu w warunkach zmian klimatu:</p> <ul style="list-style-type: none"><li>• wypracowywanie standardów konstrukcyjnych uwzględniających zmiany klimatu;</li><li>• zarządzanie szlakami komunikacyjnymi w warunkach zmian klimatu.</li></ul> <p>Cel 4. Zapewnienie zrównoważonego rozwoju regionalnego i lokalnego z uwzględnieniem zmian klimatu:</p> <ul style="list-style-type: none"><li>• monitoring stanu środowiska i systemy wczesnego ostrzegania i reagowania w kontekście zmian klimatu (miasta i obszary wiejskie);</li><li>• miejska polityka przestrzenna uwzględniająca zmiany klimatu.</li></ul> <p>Cel 5. Stymulowanie innowacji sprzyjających adaptacji do zmian klimatu promowanie innowacji na poziomie działań organizacyjnych i zarządczych sprzyjających adaptacji do zmian klimatu:</p> <ul style="list-style-type: none"><li>• budowa systemu wsparcia innowacyjnych technologii sprzyjających adaptacji do zmian klimatu.</li></ul> <p>Cel 6. Kształtowanie postaw społecznych sprzyjających adaptacji do zmian klimatu:</p> <ul style="list-style-type: none"><li>• zwiększenie świadomości odnośnie do ryzyk związanych ze zjawiskami ekstremalnymi i metodami ograniczania ich wpływu;</li><li>• ochrona grup szczególnie narażonych przed skutkami niekorzystnych zjawisk klimatycznych.</li></ul>
Plan przeciwdziałania skutkom suszy
<p>Zgodnie z „Planem przeciwdziałania skutkom suszy” w celu przeciwdziałania skutkom suszy należy realizować działania wpływające zarówno na zabezpieczenie dostępu do wody przeznaczonej do spożycia i prowadzenia nawodnień, jak i poprzez zwiększenie odporności terenu na skutki suszy. Zwiększenie odporności terenu oznacza, iż dany teren ze względu na swoją specyfikę i wdrożone działania będzie reagował na suszę z opóźnieniem, bądź też skutki suszy na nim nie wystąpią. Działania, które będą wpływać na zwiększenie odporności terenu to:</p> <ul style="list-style-type: none"><li>• budowa oraz przebudowa urządzeń melioracyjnych,</li><li>• realizacja przedsięwzięć zmierzających do zwiększania i odtwarzania naturalnej retencji,</li></ul>

<b>Powiązania z „Programem Ochrony Środowiska dla Powiatu Gryfińskiego na lata 2025-2028”</b>
<ul style="list-style-type: none"> <li>• zwiększenie ilości i czasu retencji wód na gruntach rolnych,</li> <li>• zwiększenie retencji naturalnej i sztucznej na gruntach leśnych,</li> <li>• retencja i zagospodarowanie wód opadowo-roztopowych na terenach zurbanizowanych.</li> </ul> <p>Do grupy działań formalnych i edukacyjnych zaliczono rozwiązania umożliwiające zarządzanie zjawiskiem suszy np.: poprzez jej monitorowanie, rekompensowanie poniesionych strat, zarządzanie zasobami wodnymi, czy też właściwe zarządzanie w sytuacjach, gdy zjawisko suszy osiąga rozmiar klęski żywiołowej. Działania edukacyjne to przede wszystkim zwiększanie świadomości i kształtowanie wiedzy na temat:</p> <ul style="list-style-type: none"> <li>• suszy - jej powstawania oraz możliwych do wystąpienia skutków,</li> <li>• wprowadzania w życie codzienne rozwiązań oszczędzających wodę,</li> <li>• możliwości retencjonowania wody.</li> </ul> <p>Działania edukacyjne to również opracowanie dobrych praktyk oraz programów edukacyjnych, w tym wprowadzenie tematyki suszy do programów nauczania dla szkół podstawowych i ponadpodstawowych.</p>
Strategia Zrównoważonego Rozwoju Transportu do 2030 roku
<ul style="list-style-type: none"> <li>• Kierunek interwencji 3: zmiany w indywidualnej i zbiorowej mobilności.</li> <li>• Kierunek interwencji 5: ograniczanie negatywnego wpływu transportu na środowisko.</li> </ul>
VI aktualizacja „Krajowego Programu Oczyszczania Ścieków Komunalnych” (AKPOŚK 2022)
<ul style="list-style-type: none"> <li>• Dostosowanie wydajności oczyszczalni do odbioru 100 % ładunku zanieczyszczeń powstających w aglomeracji.</li> <li>• Zastosowanie odpowiednich technologii oczyszczania ścieków gwarantujących osiągnięcie wymaganych standardów oczyszczania ścieków.</li> <li>• Wyposażenia aglomeracji w systemy zbierania ścieków komunalnych umożliwiającej spełnienie blisko 100 % poziomu obsługi.</li> </ul>
„Plan gospodarowania wodami na obszarze dorzecza Odry”
<p>W Planie określono do realizacji m.in. następujące działania służące ochronie jednolitych części wód:</p> <ul style="list-style-type: none"> <li>• działania służące zapewnieniu ciągłości biologicznej oraz morfologicznej rzek i potoków,</li> <li>• działania ukierunkowane na przywrócenie ciągłości biologicznej poprzez przebudowę budowli poprzecznych,</li> <li>• działania nakierowane na ochronę i odtwarzanie naturalnych procesów hydromorfologicznych w korycie w zakresie spełnienia celów środowiskowych obszarów chronionych w zakresie utrzymania naturalnego charakteru koryta,</li> <li>• działania służące poprawie stanu elementów hydromorfologicznych w zakresie spełnienia celów środowiskowych, w tym działania renaturyzacyjne uwzględniające status oraz funkcje cieku, a także działania naprawcze dla obszarów chronionych,</li> <li>• działania nakierowane na kształtowanie stosunków wodnych w zlewni JCWP, w tym ochronę ekosystemów wodnych i od wód zależnych oraz odtwarzanie warunków siedliskowych z uwzględnieniem celów środowiskowych wskazanych dla obszarów chronionych,</li> <li>• działania nakierowane na kształtowanie stosunków wodnych w zlewni JCW,</li> <li>• działania nakierowane na adaptację do zmian klimatu oraz poprawę warunków dla obszarów chronionych mające na celu opracowanie oraz realizację przedsięwzięć zmierzających do poprawy retencji na terenach leśnych, rolniczych,</li> <li>• działania z zakresu gospodarki ściekowej związane z ograniczeniem presji komunalnej (w aglomeracjach i na obszarach niezurbanizowanych),</li> <li>• działania kontrolne działalności rolniczej – działania kontrolne realizacji Programu azotanowego oraz związane ze stosowaniem środków ochrony roślin,</li> <li>• działania edukacyjne dla rolników dedykowane JCWP, w których zidentyfikowano źródła presji rolniczej przyczyniające się do złego stanu wód,</li> <li>• działania nastawione na kontrole gospodarowania wodami oraz przeglądy pozwoleń wodnoprawnych.</li> </ul>
Krajowy plan gospodarki odpadami 2028
<p>Celem KPGO 2028 jest m.in.:</p> <ul style="list-style-type: none"> <li>• dążenie do poziomu recyklingu i przygotowania do ponownego użycia papieru, metali, tworzyw sztucznych i szkła pochodzących ze strumieni odpadów komunalnych w wys. 55% dla 2025 roku i 65% dla 2035 roku,</li> <li>• minimalizacja składowanych odpadów do poziomu 30% w 2025 roku i 10% w 2035 roku,</li> <li>• wspieranie działań w zakresie ponownego użycia produktu, szeroko pojęte ZPO (zapobieganie powstawaniu odpadów), ze szczególnym uwzględnieniem ZPO żywności,</li> <li>• zapewnienie utrzymania poziomów wydajności recyklingu zużytych baterii i akumulatorów,</li> <li>• osiągnięcie odpowiedniego poziomu odzysku i recyklingu odpadów powstających z produktów, m.in. odpadów opakowaniowych, zużytych opon, olejów odpadowych.</li> </ul>
Program Oczyszczania Kraju z Azbestu na lata 2009-2032
<p>Program Oczyszczania Kraju z Azbestu na lata 2009-2032 wyznacza do realizacji następujące cele:</p> <ul style="list-style-type: none"> <li>• usunięcie i unieszkodliwienie wyrobów zawierających azbest;</li> <li>• minimalizacja negatywnych skutków zdrowotnych spowodowanych obecnością azbestu na terytorium kraju;</li> <li>• likwidacja szkodliwego oddziaływania azbestu na środowisko.</li> </ul>



<b>Powiązania z „Programem Ochrony Środowiska dla Powiatu Gryfińskiego na lata 2025-2028”</b>
Aktualizacja krajowego programu zwiększania lesistości
<ul style="list-style-type: none"><li>• Szczególną funkcją zalesień powinno być odpowiednie kształtowanie struktur przestrzennych zasobów przyrody, zwiększanie ich biologicznej aktywności i różnorodności.</li><li>• Ważnym zadaniem programu zalesiania jest ochrona i wzmacnianie oraz łączenie najcenniejszych obszarów przyrodniczych we wspólny system. Bardzo istotnym problemem jest też racjonalne przestrzenne rozmieszczenie przyszłych zalesień.</li><li>• Rozmiar zadań, potrzeba systemowych rozwiązań w skali kraju i regionu, a przede wszystkim znaczenie zalesień dla ochrony środowiska, racjonalizacji struktury użytkowania ziemi i tworzenia ładu w gospodarce przestrzennej nadają temu problemowi wysoką rangę.</li></ul>
<b>POZIOM WOJEWÓDZKI</b>
Strategia Rozwoju Województwa Zachodniopomorskiego do roku 2030
<p>Strategia określa następujące trendy rozwojowe wpływające na środowisko:</p> <ul style="list-style-type: none"><li>• REWOLUCJA ENERGETYCZNA - Istotnym czynnikiem wpływającym w skali globalnej i regionalnej na sposób prowadzenia działalności gospodarczej i tryb życia będzie zmiana poziomu zapotrzebowania na energię oraz źródeł jej pozyskiwania. Towarzyszyć temu będzie drastyczny spadek kosztów pozyskiwania energii ze źródeł niekonwencjonalnych, jak i kosztów oraz zobowiązań wynikających z ograniczenia skutków zmian klimatu. O ile pozycja kraju w ramach tych procesów będzie słabła wraz z opóźnieniami we wdrażaniu rozwiązań na rzecz uruchamiania alternatywnych źródeł energii, o tyle rola Pomorza Zachodniego – jako potencjalnego obszaru ich wzmożonej produkcji – może się umacniać. W dłuższej perspektywie i w skali globalnej nie ma odwrotu od niwelowania kosztownej i szkodliwej dla środowiska produkcji energii. Region potrafiący zmienić status obciążonego rosnącymi kosztami odbioru energii na uzyskujący rosnące dochody producenta w ogromnym stopniu poprawi swoją pozycję konkurencyjną i perspektywy udziału w nowoczesnej gospodarce oraz procesach inwestycyjnych.</li><li>• PEŁNIEJSZE WYKORZYSTANIE ZASOBÓW PRZESTRZENI - Region wciąż pozostaje przestrzenią do odkrycia przez nowoczesną gospodarkę, a przy tym spełnia standardy oczekiwane w ramach dominujących modeli inwestowania w zgodzie z potrzebami środowiska naturalnego. Koresponduje to z tendencją do definiowania nowych modeli funkcjonowania współczesnych miast, podnoszenia ich efektywności energetycznej, transportowej i przestrzennej, troską o jakość życia i korzyściami wynikającymi z indywidualizacji oraz zróżnicowania europejskich modeli życia.</li><li>• KONSEKWENCJE ZMIAN KLIMATU I ICH SPOŁECZNEGO ODBIORU - W coraz większym stopniu polska gospodarka uwzględniać musi presję regulacyjną i kulturową wynikającą ze wzrostu świadomości dotyczącej zachodzących zmian klimatycznych i ich konsekwencji dla wszelkich form ludzkiej aktywności. W odniesieniu do Pomorza Zachodniego oznacza to konieczność zmiany podejścia do sposobu gospodarowania przestrzenią, wykorzystania zasobów naturalnych i rozwoju w oparciu o nie form zielonej gospodarki. Przy umiejętnym zarządzaniu marką regionu i jakością tworzonych na jego obszarze dóbr systematyczne podnoszenie standardów ekologicznych oraz oczekiwani odbiorców i konsumentów może stanowić czynnik pozytywnie stymulujący profil ekonomiczny regionu. W każdym przypadku kategoria zielonej gospodarki musi stopniowo ulegać przenoszeniu z poziomu opisu aspiracji i kategoryzowania działalności w praktykę tworzenia i funkcjonowania produktów i usług, z wykorzystaniem dojrzałych, przyjaznych środowisku technologii.</li></ul> <p>W ramach II Celu Strategicznego „Dynamiczna gospodarka” wyznaczono cel kierunkowy 2.2. „Wzmocnienie gospodarki wykorzystującej naturalne potencjały regionu”, w ramach którego określono skuteczne wsparcie rozwoju odnawialnych źródeł energii.</p> <p>W ramach III Celu Strategicznego „Sprawny samorząd” wyznaczono cel kierunkowy 3.3. „Zapewnienie zintegrowanej i wydolnej infrastruktury”, w ramach którego określono, iż należy skupić prowadzoną politykę gospodarczą na specyficznych zasobach inwestycyjnych regionu, głównie odnawialnych źródłach energii, co prowadzić powinno do uniezależnienia rynku energii od wahań o charakterze surowcowym, ekonomicznym oraz technicznym. Zwiększanie udziału energetyki rozproszonej sprzyjać będzie rozwojowi lokalnej gospodarki i pozwoli w większym stopniu wykorzystać potencjał lokalny.</p>
Program ochrony środowiska województwa zachodniopomorskiego 2030
<p>Program wyznacza do realizacji następujące kierunki interwencji w celu poprawy stanu środowiska na terenie województwa zachodniopomorskiego:</p> <ul style="list-style-type: none"><li>• Ochrona powietrza poprzez zmniejszenie emisji zanieczyszczeń do atmosfery.</li><li>• Rozwój odnawialnych źródeł energii i adaptacja do zmian klimatu.</li><li>• Zarządzanie jakością klimatu akustycznego w województwie.</li><li>• Poprawa standardów klimatu akustycznego.</li><li>• Ograniczanie hałasu przemysłowego.</li><li>• Ograniczanie negatywnego oddziaływania pól elektromagnetycznych na ludzi i środowisko.</li><li>• Poprawa jakości wód powierzchniowych.</li><li>• Ochrona zasobów i jakości wód podziemnych.</li><li>• Poprawa stanu jakościowego wód przejściowych i przybrzeżnych.</li><li>• Przeciwdziałanie suszy i jej skutkom.</li><li>• Zapewnienie bezpieczeństwa powodziowego.</li></ul>

<b>Powiązania z „Programem Ochrony Środowiska dla Powiatu Gryfińskiego na lata 2025-2028”</b>
<ul style="list-style-type: none"><li>• Zwiększenie zdolności środowiska do gromadzenia i przetrzymywania zasobów wodnych.</li><li>• Poprawa funkcjonowania systemu gospodarki wodno-ściekowej.</li><li>• Ograniczenie zużycia wody oraz ochrona zasobów wód podziemnych.</li><li>• Ochrona i zrównoważona eksploatacja kopalin.</li><li>• Zachowanie funkcji środowiskowych i gospodarczych gleb.</li><li>• Rekultywacja i remediacja gleb.</li><li>• Ochrona przed osuwiskami.</li><li>• Osiągnięcie wymaganych prawem poziomów odzysku odpadów, w tym recyklingu.</li><li>• Wdrażanie gospodarki o obiegu zamkniętym.</li><li>• Zarządzanie zasobami przyrody i krajobrazu.</li><li>• Uwzględnianie potrzeb ochrony przyrody i krajobrazu w planowaniu przestrzennym.</li><li>• Zachowanie lub przywrócenie właściwego stanu siedlisk i gatunków.</li><li>• Zarządzanie ruchem turystycznym w sposób zrównoważony.</li><li>• Ochrona walorów przyrodniczych terenów miejskich.</li><li>• Racjonalne użytkowanie zasobów leśnych oraz zwiększenie lesistości województwa.</li><li>• Zmniejszenie zagrożenia oraz minimalizacja skutków w przypadku wystąpienia awarii.</li></ul>
<b>Aktualizacja Programu ochrony powietrza wraz z planem działań krótkoterminowych dla strefy zachodniopomorskiej</b>
<p>W dniu 14 września 2023 r. Sejmik Województwa Zachodniopomorskiego przyjął uchwałę nr XLV/540/23 w sprawie określenia Aktualizacji Programu ochrony powietrza wraz z planem działań krótkoterminowych dla strefy zachodniopomorskiej. Podstawowym celem Programu ochrony powietrza dla strefy zachodniopomorskiej jest poprawa jakości powietrza poprzez dotrzymanie obowiązujących standardów jakości powietrza oraz osiągnięcie poziomu docelowego benzo(a)pirenu w celu ograniczenia niekorzystnego wpływu zanieczyszczeń na mieszkańców. Dlatego zaplanowane działania mają na celu uzyskanie maksymalnego efektu ekologicznego poprzez redukcję emisji zanieczyszczeń do powietrza ze źródeł, które w największy sposób oddziałują na wielkość stężeń substancji w powietrzu. Do osiągnięcia celu Programu konieczna jest realizacja zadań wskazanych w harmonogramie działań naprawczych oraz uwzględnianie kierunków działań, które mają wpływ na poprawę stanu jakości powietrza w sposób pośredni. Do podstawowych kierunków działań naprawczych należą:</p> <ul style="list-style-type: none"><li>• redukcja emisji zanieczyszczeń ze źródeł małej mocy do 1 MW;</li><li>• prowadzenie edukacji ekologicznej;</li><li>• prowadzenie działań kontrolnych.</li></ul> <p>Działania zmierzające do obniżenia emisji z indywidualnych systemów grzewczych opalanych paliwami stałymi, będą obejmować przede wszystkim poniższe czynności:</p> <ul style="list-style-type: none"><li>• działania termomodernizacyjne,</li><li>• zastąpienie niskosprawnych urządzeń grzewczych podłączeniem do sieci ciepłowniczej tam, gdzie to jest technicznie i ekonomicznie uzasadnione,</li><li>• wymianę niskosprawnych urządzeń grzewczych na urządzenia spełniające obowiązujące wymogi prawne.</li></ul> <p>Wymiany niskosprawnych urządzeń grzewczych należy przeprowadzać w budynkach mieszkalnych (jedno i wielorodzinnych), budynkach użyteczności publicznej, budynkach usługowych, produkcyjnych i handlowych. W ramach działania samorząd lokalny może udzielać wsparcia finansowego ze środków własnych lub dostępnych źródeł zewnętrznych. Działanie wpisuje się również w założenia krajowych programów dofinansowania do termomodernizacji oraz wymiany urządzeń grzewczych.</p>
<b>„Uchwała antysmogowa”</b>
<p>Uchwałą Nr XXXV/540/18 z dnia 26 września 2018 r. Sejmik Województwa Zachodniopomorskiego przyjął tzw. uchwałę antysmogową wprowadzającą na obszarze województwa zachodniopomorskiego ograniczenia i zakazy w zakresie eksploatacji instalacji, w których następuje spalanie paliw. Podstawę do wprowadzenia uchwały antysmogowej stanowił art. 96 ustawy z dnia 27 kwietnia 2001 r. Prawo ochrony środowiska. Uchwała jest aktem prawa miejscowego i została opublikowana w Dzienniku Urzędowym Województwa Zachodnio-pomorskiego z dnia 29 października 2018 r. (Dz. Urz. 2018 r., poz. 4984). Ograniczenia i zakazy wymienione w akcie prawa miejscowego obowiązują wszystkich użytkowników instalacji o mocy poniżej 1 MW, w których następuje spalanie paliw stałych, tj. mieszkańców województwa zachodniopomorskiego, samorządy oraz podmioty działające na jego terenie. Ograniczeniami i zakazami objęto w szczególności następujące instalacje: kotły centralnego ogrzewania i ogrzewacze pomieszczeń tj. kominki, piece kaflowe, kozy, itp. Wprowadzenie uchwały antysmogowej dla województwa zachodniopomorskiego powoduje, iż:</p> <ol style="list-style-type: none"><li>1) Na terenie województwa od 1 maja 2019 r. zakazane jest stosowanie następujących paliw stałych:<ul style="list-style-type: none"><li>• paliwa niesortowane w rozumieniu ustawy z dnia 25 sierpnia 2006 r. o systemie monitorowania i kontrolowania jakości paliw (Dz. U. z 2018 r. poz. 427 ze zm.);</li><li>• muły i flotokoncentraty węglowe oraz mieszanki produkowane z ich wykorzystaniem;</li><li>• węgiel brunatny;</li><li>• paliwa niespełniające wymagań jakościowych określonych w przepisach wydanych na podstawie art. 3a ust. 2 ustawy z dnia 25 sierpnia 2006 r. o systemie monitorowania i kontrolowania jakości paliw (Dz. U. z 2018 r. poz. 427 ze zm.).</li></ul></li></ol>

Powiązania z „Programem Ochrony Środowiska dla Powiatu Gryfińskiego na lata 2025-2028”
<p>2) Docelowo na terenie województwa zachodniopomorskiego dopuszczone będzie eksploatowanie instalacji na paliwo stałe spełniające minimalny standard emisyjny zgodny z 5 klasą pod względem granicznych wartości sprawności cieplnej oraz granicznych wartości emisji zanieczyszczeń normy PN-EN 303-5:2012. Terminy wymiany kotłów są następujące:</p> <ul style="list-style-type: none"><li>do 1 stycznia 2024 r. wymienić należy kotły niespełniające żadnych standardów emisyjnych (kotły bezklasowe tzw. kopciuchy)</li><li>do 1 stycznia 2028 r. wymienić należy kotły poniżej klasy 5.</li></ul> <p>3) Docelowo na terenie województwa zachodniopomorskiego dopuszczone będzie eksploatowanie ogrzewaczy pomieszczeń (kominki, kozy, piece kaflowe itp.) spełniających minimalne poziomy sezonowej efektywności energetycznej i normy emisji zanieczyszczeń dla sezonowego ogrzewania pomieszczeń określone w ust. 1 i 2 załącznika II do rozporządzenia Komisji (UE) 2015/1185 z dnia 24 kwietnia 2015 r. w sprawie wykonania dyrektywy Parlamentu Europejskiego i Rady 2009/125/WE w odniesieniu do wymogów dotyczących ekoprojektu dla miejscowych ogrzewaczy pomieszczeń na paliwo stałe. Wymiana lub dostosowanie ogrzewaczy niespełniających powyższych wymogów musi nastąpić do 1 stycznia 2028 r.</p>
<p>Program ochrony środowiska przed hałasem dla województwa zachodniopomorskiego</p>
<p>W dniu 26 czerwca 2024 r. Sejmik Województwa Zachodniopomorskiego podjął Uchwałę Nr II/27/24 w sprawie „Programu ochrony środowiska przed hałasem dla województwa zachodniopomorskiego”. Niniejsza uchwała w dniu 02 lipca 2024 r. została opublikowana w Dzienniku Urzędowym Województwa Zachodniopomorskiego (Dz. Urz. Woj. Zachodniopomorskiego z 2024 r., poz. 3294). Program ochrony środowiska przed hałasem dla województwa zachodniopomorskiego (POH) jest dokumentem strategicznym, który stanowi istotny element długookresowej polityki w zakresie ochrony mieszkańców województwa przed hałasem w środowisku. Celem programu jest:</p> <ul style="list-style-type: none"><li>zapobieganie powstawaniu hałasu w środowisku,</li><li>poprawa klimatu akustycznego w środowisku poprzez działania ograniczające poziom hałasu tam, gdzie jest to konieczne, tj. na terenie miast o liczbie mieszkańców większej niż 100 tysięcy jak również wzdłuż głównych dróg i głównych linii kolejowych - tzw. ochrona czynna,</li><li>zachowanie korzystnych warunków akustycznych w środowisku - tzw. ochrona bierna.</li></ul>
<p>Plan Gospodarki Odpadami dla Województwa Zachodniopomorskiego na lata 2020-2026 z uwzględnieniem perspektywy na lata 2027-2032</p>
<p>Nadrzędnym celem dokumentu jest stworzenie systemu gospodarki odpadami zgodnego z zasadą zrównoważonego rozwoju i opartego na hierarchii sposobów postępowania z odpadami komunalnymi, jak również zgodnego z zasadą zrównoważonego gospodarowania zasobami środowiska oraz zapewniającego poprawę stanu środowiska naturalnego. Jednocześnie winien być realizowany cel społeczny budowy świadomego i odpowiedzialnego społeczeństwa na rzecz zrównoważonego rozwoju poprzez edukację ekologiczną społeczeństwa. Osiągnięcie wyznaczonych celów będzie możliwe poprzez realizację następujących wyznaczonych kierunków działań na szczeblu wojewódzkim:</p> <ul style="list-style-type: none"><li>Intensyfikacja edukacji ekologicznej promującej właściwe postępowanie z odpadami.</li><li>Wspieranie wdrażania w życie gospodarki o obiegu zamkniętym (circular economy), koncepcji gospodarczej, w której produkty, materiały oraz surowce powinny pozostawać w gospodarce tak długo, jak jest to możliwe, a wytwarzanie odpadów powinno być jak najbardziej zminimalizowane.</li><li>Wspieranie wdrażania efektywnych ekonomicznie i ekologicznie technologii odzysku i unieszkodliwiania odpadów, w tym technologii pozwalających na recykling oraz odzysk energii zawartej w odpadach w procesach termicznego ich przekształcania.</li><li>Wylimitowanie praktyk niewłaściwej eksploatacji i rekultywacji składowisk odpadów.</li><li>Wskazanie w planie inwestycyjnym, będącym załącznikiem do WPGO, infrastruktury niezbędnej do osiągnięcia zgodności z unijnymi dyrektywami w zakresie gospodarki odpadami komunalnymi w tym wdrożenia hierarchii sposobów postępowania z odpadami, osiągnięcia wymaganych poziomów przygotowania do ponownego użycia i recyklingu oraz ograniczenia składowania odpadów komunalnych ulegających biodegradacji, wdrożenia gospodarki odpadami w obiegu zamkniętym.</li><li>Właściwe zaplanowanie w planie inwestycyjnym niezbędnych inwestycji pozwalających na osiągnięcie celów w zakresie gospodarki odpadami wynikających z przepisów krajowych oraz UE.</li></ul>

Źródło: opracowanie własne

## 5.2. Cele, kierunki interwencji i zadania wynikające z oceny stanu środowiska

Przyjęte w ramach „Programu Ochrony Środowiska dla Powiatu Gryfińskiego na lata 2025-2028 z perspektywą do roku 2030” cele, kierunki interwencji oraz zadania wynikają ze zdefiniowanych zagrożeń i problemów dla poszczególnych obszarów interwencji (analiza SWOT).

Zadania podejmowane na szczeblu powiatowym i gminnym przyczyniają się do osiągnięcia krajowych i wojewódzkich celów środowiskowych zapisanych w dokumentach strategicznych i programowych.

Przyjęte w POŚ rozwiązania uwzględniają w pierwszym rzędzie działania prowadzące do całościowej poprawy stanu środowiska na terenie powiatu ze szczególnym uwzględnieniem zrównoważonego gospodarowania zasobami środowiska, poprawy stanu jakości powietrza, poprawy stanu jakości wód, przeciwdziałania zmianom klimatu i adaptacji do nich, zapobiegania klęskom żywiołowym oraz zapewnienia racjonalnej gospodarki odpadami i gospodarki wodno-ściekowej.

W kolejnej tabeli przedstawiono przyjęte do realizacji w ramach POŚ cele, kierunki interwencji i zadania w ramach poszczególnych obszarów interwencji wraz z przypisanymi wskaźnikami monitorującymi.

PROGRAM OCHRONY ŚRODOWISKA DLA POWIATU GRYFIŃSKIEGO NA LATA 2025-2028  
Z PERSPEKTYWĄ DO ROKU 2030

**Tabela 84. Przyjęte do realizacji cele, kierunki interwencji i zadania w ramach poszczególnych obszarów interwencji**

Lp.	Obszar interwencji	Cel	Wskaźnik (przypisany do wyznaczonego celu)			Kierunek interwencji	Zadania	Podmiot odpowiedzialny	Ryzyka
			Nazwa (źródło danych)	Wartość bazowa	Wartość docelowa (oczekiwana zmiana)				
1.	Ochrona klimatu i jakości powietrza	Poprawa i ochrona jakości powietrza na terenie powiatu	Powierzchnia wyznaczonych na terenie powiatu obszarów przekroczeń B(a)P w powietrzu (GIOŚ)	0,0 km <sup>2</sup>	0,0 km <sup>2</sup> (↔)	Zmniejszenie powierzchniowej (niskiej) emisji zanieczyszczeń	Termomodernizacja (modernizacja energetyczna) budynków mieszkalnych i użyteczności publicznej	Powiat, Gminy, pozostali właściciele budynków	Brak środków finansowych
							Wymiana przestarzałych źródeł grzewczych opalanych paliwami stałymi	Powiat, Gminy, pozostali właściciele budynków	Brak środków finansowych
							Rozbudowa i modernizacja systemów ciepłowniczych (w celu zwiększenia wykorzystania ciepła sieciowego jako niskoemisyjnego nośnika oraz zwiększenia efektywności funkcjonowania systemów)	Zarządcy infrastruktury	Brak możliwości technicznych, wysokie koszty
			Rozbudowa i modernizacja systemu gazowniczego (w celu zwiększenia wykorzystania gazu ziemnego jako niskoemisyjnego paliwa)	PSG, DUON	Brak możliwości technicznych, wysokie koszty				
			Zwiększenie wykorzystania odnawialnych źródeł energii – instalacje prosumenckie	Powiat, Gminy, pozostali właściciele budynków	Brak środków finansowych				
			Zmniejszenie liniowej emisji zanieczyszczeń	Budowa, przebudowa, modernizacja i remonty dróg w celu zwiększenia dostępności komunikacyjnej powiatu oraz ograniczenia wtórej emisji zanieczyszczeń do powietrza	Powiat, Gminy, pozostali zarządcy dróg	Brak środków finansowych			
				Rozbudowa systemu ścieżek rowerowych na terenie powiatu	Powiat, Gminy, pozostali zarządcy dróg	Brak środków finansowych			
			Powierzchnia wyznaczonych na terenie powiatu obszarów przekroczeń pyłów zawieszonych PM10 i PM2,5 w powietrzu (GIOŚ)	0,0 km <sup>2</sup>	0,0 km <sup>2</sup> (↔)				

*PROGRAM OCHRONY ŚRODOWISKA DLA POWIATU GRYFIŃSKIEGO NA LATA 2025-2028  
Z PERSPEKTYWĄ DO ROKU 2030*

Lp.	Obszar interwencji	Cel	Wskaźnik (przypisany do wyznaczonego celu)			Kierunek interwencji	Zadania	Podmiot odpowiedzialny	Ryzyka
			Nazwa <i>(źródło danych)</i>	Wartość bazowa	Wartość docelowa <i>(oczekiwana zmiana)</i>				
			Maksymalne średnie roczne stężenie pyłu zawieszonego PM10 notowane na terenie powiatu (GIOŚ)	19,5 µg/m <sup>3</sup>	19,0 µg/m <sup>3</sup> (↓)		Rozwój systemu transportu zbiorowego na terenie powiatu	Powiat, Gminy	Brak środków finansowych
						Zmniejszenie punktowej emisji zanieczyszczeń	Modernizacja przemysłowych źródeł ciepła/instalacji oraz systemów do redukcji zanieczyszczeń	Zakłady przemysłowe	Brak środków finansowych
							Konserwacja i budowa energooszczędnego systemu oświetlenia ulicznego	Gminy	Brak środków finansowych
			Maksymalne średnie roczne stężenie pyłu zawieszonego PM2,5 notowane na terenie powiatu (GIOŚ)	12,4 µg/m <sup>3</sup>	12,0 µg/m <sup>3</sup> (↓)	Działania administracyjne, kontrolne i organizacyjne w zakresie ochrony jakości powietrza	Kontrola podmiotów korzystających ze środowiska <i>(w zakresie emisji zanieczyszczeń do powietrza)</i>	WIOŚ	-
							Wydawanie pozwoleń na emisję gazów i pyłów do powietrza oraz prowadzenie kontroli ich przestrzegania	Starosta, Marszałek Województwa	-
							Kontrola gospodarstw domowych w zakresie zakazu spalania odpadów oraz stosowania dopuszczalnych urządzeń grzewczych i opału	Gminy	-
			Uwzględnianie w procesie planowania przestrzennego wymogów ochrony jakości powietrza	Gminy	-				
			Maksymalne średnie roczne stężenie benzo(a)pirenu notowane na terenie powiatu (GIOŚ)	0,79 ng/m <sup>3</sup>	0,50 ng/m <sup>3</sup> (↓)	Działania edukacyjno-informacyjne w zakresie ochrony jakości powietrza	Prowadzenie działań edukacyjno-informacyjnych z zakresu poprawy i ochrony jakości powietrza	Gminy	-



*PROGRAM OCHRONY ŚRODOWISKA DLA POWIATU GRYFIŃSKIEGO NA LATA 2025-2028  
Z PERSPEKTYWĄ DO ROKU 2030*

Lp.	Obszar interwencji	Cel	Wskaźnik (przypisany do wyznaczonego celu)			Kierunek interwencji	Zadania	Podmiot odpowiedzialny	Ryzyka
			Nazwa (źródło danych)	Wartość bazowa	Wartość docelowa (oczekiwana zmiana)				
2.	Zagrożenie hałasem	Poprawa stanu klimatu akustycznego na terenie powiatu	Powierzchnia wyznaczonych obszarów przekroczeń dopuszczalnego poziomu hałasu, którego źródło stanowią drogi krajowe na terenie powiatu – wskaźnik $L_{DWN} + L_N$ (GDDKIA)	10,80 ha	0,00 ha (↓)	Ograniczenie emisji hałasu do środowiska	Realizacja zadań określonych w ramach kierunku interwencji „zmniejszenie liniowej emisji zanieczyszczeń”	Powiat, Gminy, pozostali zarządcy dróg	Brak środków finansowych
							Stosowanie nowoczesnych cichych nawierzchni drogowych	Powiat, Gminy, pozostali zarządcy dróg	Brak środków finansowych
							Budowa zabezpieczeń akustycznych wzdłuż głównych ciągów komunikacyjnych (np. ekrany akustyczne, zieleń izolacyjna, wały ziemne)	Powiat, Gminy, pozostali zarządcy dróg	Brak środków finansowych
			Wskaźnik liczby zarejestrowanych samochodów osobowych w przeliczeniu na 1000 mieszkańców powiatu (GUS)	823,1	800,0 (↓)	Zarządzanie jakością klimatu akustycznego w powiecie	Kontrola podmiotów gospodarczych w zakresie emitowanego hałasu	WIOŚ	-
							Prowadzenie pomiarów hałasu komunikacyjnego i przemysłowego	GIOŚ	-
							Wydawanie decyzji o dopuszczalnym poziomie hałasu oraz kontrola podmiotów	Starosta, Marszałek Województwa	-
							Prowadzenie edukacji ekologicznej dotyczącej klimatu akustycznego: w zakresie szkodliwości hałasu oraz promowania ruchu pieszego, jazdy na rowerze i transportu publicznego	Gminy	-
							Uwzględnianie w procesie planowania przestrzennego wymogów ochrony akustycznej terenów	Gminy	-

*PROGRAM OCHRONY ŚRODOWISKA DLA POWIATU GRYFIŃSKIEGO NA LATA 2025-2028  
Z PERSPEKTYWĄ DO ROKU 2030*

Lp.	Obszar interwencji	Cel	Wskaźnik (przypisany do wyznaczonego celu)			Kierunek interwencji	Zadania	Podmiot odpowiedzialny	Ryzyka
			Nazwa <i>(źródło danych)</i>	Wartość bazowa	Wartość docelowa <i>(oczekiwana zmiana)</i>				
3.	Pola elektromagnetyczne (PEM)	Ochrona mieszkańców powiatu przed ponad-normatywnym promieniowaniem elektromagnetycznym	Liczba punktów monitoringowych na terenie powiatu z notowanymi przekroczeniami dopuszczalnego natężenia PEM <i>(GIOŚ)</i>	0	0 (↔)	Ograniczanie negatywnego oddziaływania pól elektromagnetycznych na ludzi i środowisko	Monitorowanie oraz ocena poziomów pól elektromagnetycznych w środowisku	GIOŚ	-
							Kontrola instalacji emitujących PEM	WIOŚ	-
							Ewidencjonowanie i przyjmowanie zgłoszeń instalacji emitujących PEM	Starosta, Marszałek Województwa	-
							Uwzględnianie w procesie planowania przestrzennego zapisów dotyczących ochrony przed PEM	Gminy	-
4.	Gospodarowanie wodami	Ochrona przed niedoborami wody i powodzią	Powierzchnia gruntów pod stawami <i>(Starostwo)</i>	323 ha	350 ha (↑)	Ograniczenie zasięgu i skutków podtopień, powodzi oraz suszy (adaptacja do zmian klimatu)	Realizacja prac konserwacyjno-utrzymawczych wód i urządzeń wodnych oraz zwiększanie retencji korytowej	PGW Wody Polskie	-
							Modernizacja, rozbudowa i bieżące utrzymanie w dobrym stanie technicznym urządzeń i budowli przeciwpowodziowych (w tym regularne wykaszanie wałów)	PGW Wody Polskie	-
							Uwzględnianie w procesie planowania przestrzennego ograniczeń i wymogów w zakresie zabudowy obszarów zagrożenia powodziowego	Gminy	-
							Zwiększanie możliwości retencyjnych ekosystemów leśnych	Nadleśnictwa	-

*PROGRAM OCHRONY ŚRODOWISKA DLA POWIATU GRYFIŃSKIEGO NA LATA 2025-2028  
Z PERSPEKTYWĄ DO ROKU 2030*

Lp.	Obszar interwencji	Cel	Wskaźnik (przypisany do wyznaczonego celu)			Kierunek interwencji	Zadania	Podmiot odpowiedzialny	Ryzyka
			Nazwa <i>(źródło danych)</i>	Wartość bazowa	Wartość docelowa <i>(oczekiwana zmiana)</i>				
			Powierzchnia gruntów pod rowami <i>(Starostwo)</i>	527 ha	550 ha (↑)		Odbudowa, modernizacja i bieżące utrzymanie urządzeń melioracyjnych	Spółki Wodne, właściciele gruntów	-
			Powierzchnia terenów zieleni urządzonej <i>(GUS)</i>	160,36 ha	165,00 ha (↑)		Rozbudowa, przebudowa i modernizacja systemów kanalizacji deszczowej	Właściciele urządzeń	Brak środków finansowych
							Realizacja projektów z zakresu rozwoju zielono-niebieskiej infrastruktury na terenie powiatu <i>(zwiększanie powierzchni terenów zielonych, budowa obiektów małej/mikro retencji, efektywne gospodarowanie wodami opadowymi, tworzenie łąk kwietnych i ogrodów deszczowych, wymiana powierzchni szczelnych na przepuszczalne, zazielenianie elementów infrastruktury miejskiej np. murów, dachów, przystanków)</i>	Gminy	Brak środków finansowych
		Osiągnięcie celów środowiskowych dla jednolitych części wód powierzchniowych i podziemnych	Udział JCWPd położonych w obrębie powiatu o dobrym stanie chemicznym (GIOŚ)	100% (3/3)	100% (↔)	Poprawa jakości ekosystemów wodnych na terenie powiatu	Realizacja „Programu działań mających na celu zmniejszenie zanieczyszczenia wód azotanami pochodzącymi ze źródeł rolniczych”	Gospodarstwa rolne	-
							Rozbudowa i modernizacja systemu kanalizacji sanitarnej <i>(zgodnie z obszarem interwencji gospodarka wodno-ściekowa)</i>	Gminy, Zakłady wodno-kanalizacyjne	Brak środków finansowych
					Ograniczanie strat wody i efektywne wykorzystywanie zasobów wody pitnej		Rozbudowa i modernizacja systemu wodociągowego <i>(zgodnie z obszarem interwencji gospodarka wodno-ściekowa)</i>	Gminy, Zakłady wodno-kanalizacyjne	Brak środków finansowych

*PROGRAM OCHRONY ŚRODOWISKA DLA POWIATU GRYFIŃSKIEGO NA LATA 2025-2028  
Z PERSPEKTYWĄ DO ROKU 2030*

Lp.	Obszar interwencji	Cel	Wskaźnik (przypisany do wyznaczonego celu)			Kierunek interwencji	Zadania	Podmiot odpowiedzialny	Ryzyka
			Nazwa <i>(źródło danych)</i>	Wartość bazowa	Wartość docelowa <i>(oczekiwana zmiana)</i>				
			Udział JCWPd położonych w obrębie powiatu o dobrym stanie ilościowym (GIOŚ)	100% (3/3)	100% (↔)	Działania administracyjno-kontrolne w zakresie ochrony jakości wód	Kontrola częstotliwości opróżniania zbiorników bezodpływowych oraz przydomowych oczyszczalni ścieków	Gminy	-
							Uwzględnianie w procesie planowania przestrzennego zapisów dotyczących ochrony jakości wód oraz zwiększania retencji	Gminy	-
							Prowadzenie monitoringu jakości wód (powierzchniowych i podziemnych)	GIOŚ	-
							Kontrola podmiotów korzystających ze środowiska <i>(w zakresie prowadzenia prawidłowej gospodarki wodno-ściekowej i korzystania z wód)</i>	WIOŚ, PGW Wody Polskie	-
							Działania edukacyjno-informacyjne w zakresie ochrony jakości wód	Gminy	-
5.	Gospodarka wodno-ściekowa	Zrównoważone gospodarowanie wodą i racjonalna gospodarka wodno-ściekowa	Długość czynnej sieci kanalizacyjnej (GUS)	423,5 km	450,0 km (↑)	Poprawa funkcjonowania systemu gospodarki wodno-ściekowej	Rozbudowa i modernizacja systemu kanalizacji sanitarnej <i>(sieci, przyłączy, przepompowni, oczyszczalni ścieków, optymalizacja i monitoring procesów)</i>	Gminy, Zakłady wodno-kanalizacyjne	Brak środków finansowych
			Liczba przyłączy kanalizacyjnych (GUS)	6 516 szt.	7 000 szt. (↑)		Rozbudowa i modernizacja systemu wodociągowego <i>(sieci, przyłączy, ujęć, stacji uzdatniania wody, optymalizacja i monitoring procesów)</i>	Gminy, Zakłady wodno-kanalizacyjne	Brak środków finansowych
			Długość czynnej sieci wodociągowej (GUS)	648,4 km	670,0 km (↑)				

*PROGRAM OCHRONY ŚRODOWISKA DLA POWIATU GRYFIŃSKIEGO NA LATA 2025-2028  
Z PERSPEKTYWĄ DO ROKU 2030*

Lp.	Obszar interwencji	Cel	Wskaźnik (przypisany do wyznaczonego celu)			Kierunek interwencji	Zadania	Podmiot odpowiedzialny	Ryzyka
			Nazwa <i>(źródło danych)</i>	Wartość bazowa	Wartość docelowa <i>(oczekiwana zmiana)</i>				
			Liczba przyłączy wodociągowych <i>(GUS)</i>	11 415 szt.	12 000 szt. (↑)		Wsparcie budowy przydomowych oczyszczalni ścieków na terenach, dla których budowa sieci kanalizacyjnej jest nieuzasadniona ekonomicznie lub technicznie	Gminy	Brak środków finansowych
			Liczba przydomowych oczyszczalni ścieków <i>(GUS)</i>	1 095 szt.	1 200 szt. (↑)		Prowadzenie ewidencji zbiorników bezodpływowych oraz przydomowych oczyszczalni ścieków	Gminy	-
6.	Zasoby geologiczne	Racjonalne gospodarowanie zasobami geologicznymi	Liczba udokumentowanych złóż kopalin <i>(PIG)</i>	36	37 (↑)	Ochrona i zrównoważona eksploatacja kopalin	Wydawanie koncesji na wydobywanie kopalin ze złóż i kontrola realizacji ich warunków oraz eliminacja nielegalnej eksploatacji kopalin	Starosta, Marszałek, OUG, minister właściwy ds. górnictwa	-
			Powierzchnia gruntów zdegradowanych i zdewastowanych działalnością górniczą <i>(Starostwo)</i>	182,90 ha	150,00 ha (↓)		Prowadzenie prac rozpoznawczych i eksploatacyjnych z wykorzystaniem nowoczesnych technik ograniczających straty surowców oraz negatywne oddziaływania środowiskowe	Podmiot posiadający koncesję na wydobywanie kopaliny	-
							Rekultywacja i rewitalizacja terenów poeksploatacyjnych w celu przywrócenia wartości przyrodniczych	Podmiot posiadający koncesję na wydobywanie kopaliny	-
							Uwzględnianie w procesie planowania przestrzennego ochrony udokumentowanych złóż kopalin oraz obszarów prognostycznych i perspektywicznych występowania złóż kopalin	Gminy	-

*PROGRAM OCHRONY ŚRODOWISKA DLA POWIATU GRYFIŃSKIEGO NA LATA 2025-2028  
Z PERSPEKTYWĄ DO ROKU 2030*

Lp.	Obszar interwencji	Cel	Wskaźnik (przypisany do wyznaczonego celu)			Kierunek interwencji	Zadania	Podmiot odpowiedzialny	Ryzyka
			Nazwa <i>(źródło danych)</i>	Wartość bazowa	Wartość docelowa <i>(oczekiwana zmiana)</i>				
7.	Gleby	Racjonalna gospodarka zasobami glebowymi oraz dostosowanie do zmian klimatu	Łączna powierzchnia gruntów zdegradowanych i zdewastowanych wymagających rekultywacji <i>(Starostwo)</i>	431,08 ha	400,00 ha (↓)	Rekultywacja i remediacja gleb	Rekultywacja i remediacja obszarów zdewastowanych, zdegradowanych i zanieczyszczonych	Osoba powodująca utratę albo ograniczenie wartości użytkowej gruntów/właściciel nieruchomości	-
							Identyfikacja i prowadzenie wykazu potencjalnych historycznych zanieczyszczeń powierzchni ziemi	Starosta	-
							Wydawanie decyzji rekultywacyjnych oraz kontrola ich prawidłowej realizacji	Starosta	-
			Zachowanie funkcji środowiskowych i gospodarczych gleb	Udział powierzchni gruntów ornych w klasach bonitacyjnych I-IIIb na terenie powiatu <i>(Starostwo)</i>	46,3%	47,0% (↑)	Bieżące utrzymanie czystości na terenach publicznych oraz likwidacja dzikich wysypisk odpadów	Gminy	-
				Powierzchnia gruntów leśnych na terenie powiatu <i>(GUS)</i>	65 798,68 ha	66 000 ha (↑)	Realizacja programów rolno-środowiskowych w zakresie ochrony gleb oraz utrzymywanie gruntów w dobrej kulturze rolnej	Gospodarstwa rolne	-
							Monitorowanie gleb użytkowanych rolniczo	OSChR	Brak zainteresowania rolników
							Uwzględnianie w procesie planowania przestrzennego zapisów dotyczących ochrony gleb/gruntów (m.in. zapewnienie wysokiego udziału terenów czynnych biologicznie)	Gminy	-



*PROGRAM OCHRONY ŚRODOWISKA DLA POWIATU GRYFIŃSKIEGO NA LATA 2025-2028  
Z PERSPEKTYWĄ DO ROKU 2030*

Lp.	Obszar interwencji	Cel	Wskaźnik (przypisany do wyznaczonego celu)			Kierunek interwencji	Zadania	Podmiot odpowiedzialny	Ryzyka
			Nazwa <i>(źródło danych)</i>	Wartość bazowa	Wartość docelowa <i>(oczekiwana zmiana)</i>				
			Powierzchnia osuwisk na terenie powiatu <i>(Starostwo)</i>	b.d.	b.d. (↓)	Ochrona przed osuwiskami	Wykonanie i prowadzenie rejestru osuwisk i terenów zagrożonych ruchami masowymi ziemi dla obszaru powiatu (monitoring osuwisk i terenów zagrożonych)	Starosta	-
							Uwzględnianie osuwisk oraz obszarów narażonych na ruchy masowe w aktualizowanych dokumentach planistycznych	Gminy	-
8.	Gospodarka odpadami i zapobieganie powstawaniu odpadów	Racjonalna gospodarka odpadami z zachowaniem hierarchii sposobów postępowania z odpadami	Ilość odpadów komunalnych wytworzonych w przeliczeniu na 1 mieszkańca powiatu <i>(GUS)</i>	363 kg	350 kg (↓)	Osiągnięcie wymaganych prawem poziomów odzysku, w tym recyklingu odpadów komunalnych	Rozwój i doskonalenie gminnych systemów gospodarowania odpadami komunalnymi w celu osiągnięcia korzystniejszych poziomów recyklingu oraz minimalizacji wytwarzania odpadów, w tym m.in. budowa, rozbudowa i doposażanie PSZOK-ów.	Gminy	-
			Udział zmieszanych odpadów komunalnych odebranych z terenu powiatu <i>(GUS)</i>	66,4%	49,9% (↓)		Kontrola gospodarstw domowych w zakresie prawidłowego postępowania z odpadami komunalnymi	Gminy	-
			Liczba gmin z terenu powiatu z osiągniętym poziomem recyklingu odpadów komunalnych <i>(Gminy)</i>	0	9 (↑)		Kontrola podmiotów gospodarczych w zakresie właściwie prowadzonej gospodarki odpadami (kontrola przestrzegania wydanych decyzji, zezwoleń i pozwoleń)	WIOŚ, Starosta, Marszałek Województwa	-
							Prowadzenie akcji edukacyjno-informacyjnych z zakresu zapobiegania powstawaniu odpadów oraz prowadzenia selektywnej zbiórki odpadów	Gminy	-

*PROGRAM OCHRONY ŚRODOWISKA DLA POWIATU GRYFIŃSKIEGO NA LATA 2025-2028  
Z PERSPEKTYWĄ DO ROKU 2030*

Lp.	Obszar interwencji	Cel	Wskaźnik (przypisany do wyznaczonego celu)			Kierunek interwencji	Zadania	Podmiot odpowiedzialny	Ryzyka
			Nazwa <i>(źródło danych)</i>	Wartość bazowa	Wartość docelowa <i>(oczekiwana zmiana)</i>				
			Ilość wytworzonych odpadów innych niż komunalne na terenie powiatu <i>(GUS)</i>	104,4 tys. t	100,0 tys. t (↓)	Wdrażanie gospodarki o obiegu zamkniętym	Tworzenie i utrzymanie punktów napraw i ponownego użycia produktów lub części produktów niebędących odpadami	Gminy, zarządcy instalacji	-
							Wdrażanie rozwiązań i systemów o obiegu zamkniętym przez podmioty gospodarcze w celu minimalizacji wytwarzania odpadów innych niż komunalne	Podmioty gospodarcze (zakłady przemysłowe)	Brak środków finansowych
			Ilość wyrobów zawierających azbest pozostałych do usunięcia <i>(Baza Azbestowa)</i>	7 974,4 t	0,0 t (↓)	Usuwanie i unieszkodliwianie wyrobów azbestowych	Gminy, właściciele nieruchomości	Brak środków finansowych, brak zainteresowania mieszkańców	
						Rekultywacja składowisk odpadów	Zarządcy składowisk	-	
9.	Zasoby przyrodnicze	Ochrona i zrównoważone użytkowanie zasobów przyrodniczych oraz walorów krajobrazowych	Liczba drzew objętych ochroną pomnikową <i>(GDOŚ)</i>	278 szt.	300 szt. (↑)	Zarządzanie zasobami przyrody i krajobrazu	Ustanawianie nowych form ochrony przyrody	Organy wskazane w ustawie o ochronie przyrody	-
			Liczba obszarów Natura 2000 bez ustanowionych planów zadań ochronnych <i>(RDOŚ)</i>	5	0 (↓)		Kontynuacja prac nad opracowaniem, aktualizacją i zatwierdzeniem planów zadań ochronnych i planów ochrony dla obszarów Natura 2000 oraz rezerwatów przyrody	RDOŚ	-
							Opracowanie i zatwierdzenie planów ochrony dla Parku Krajobrazowego Dolina Dolnej Odry i Cedyńskiego Parku Krajobrazowego	Zespół Parków Krajobrazowych Województwa Zachodnio-pomorskiego	-

*PROGRAM OCHRONY ŚRODOWISKA DLA POWIATU GRYFIŃSKIEGO NA LATA 2025-2028  
Z PERSPEKTYWĄ DO ROKU 2030*

Lp.	Obszar interwencji	Cel	Wskaźnik (przypisany do wyznaczonego celu)			Kierunek interwencji	Zadania	Podmiot odpowiedzialny	Ryzyka
			Nazwa <i>(źródło danych)</i>	Wartość bazowa	Wartość docelowa <i>(oczekiwana zmiana)</i>				
			Powierzchnia rezerwatów przyrody <i>(GUS)</i>	1 669,48 ha	1 700 ha (↑)		Aktualizacja inwentaryzacji/waloryzacji przyrodniczych	Gminy	brak środków finansowych
			Powierzchnia użytków ekologicznych <i>(GUS)</i>	916,18 ha	920 ha (↑)		Rozbudowa zaplecza dydaktycznego oraz infrastruktury służącej edukacji ekologicznej oraz ochronie walorów przyrodniczych i krajobrazowych	Gminy, Nadleśnictwa, RDOŚ, ZPKWZ	brak środków finansowych
			Powierzchnia zespołów przyrodniczo-krajobrazowych <i>(GUS)</i>	1 475,94 ha	1 480 ha (↑)		Prowadzenie działań o charakterze edukacyjnym i informacyjnym w zakresie ochrony przyrody	Gminy, Nadleśnictwa, RDOŚ, ZPKWZ	-
			Powierzchnia lasów ochronnych (cennych przyrodniczo) na terenie powiatu <i>(Nadleśnictwa)</i>	27 039,34 ha	27 050 ha (↑)	Uwzględnianie potrzeb ochrony przyrody i krajobrazu w planowaniu przestrzennym	Wdrażanie wyników audytu krajobrazowego województwa do polityk i programów oraz dokumentów planistycznych	Gminy	-
							Uwzględnienie potrzeb ochrony różnorodności biologicznej oraz walorów krajobrazowych w planowaniu przestrzennym	Gminy	-
			Powierzchnia lasów ochronnych (ostoje) na terenie powiatu <i>(Nadleśnictwa)</i>	329,51 ha	340 ha (↑)	Zachowanie lub przywrócenie właściwego stanu siedlisk i gatunków	Monitoring, ochrona i pielęgnacja istniejących form ochrony przyrody oraz miejsc cennych przyrodniczo	Gminy, Nadleśnictwa, RDOŚ, ZPKWZ	-
							Zachowanie różnorodności biologicznej na terenach wiejskich z wykorzystaniem pakietów programów rolno-środowiskowo-klimatycznych	Właściciele gruntów, ARiMR	brak zainteresowania właścicieli gruntów

*PROGRAM OCHRONY ŚRODOWISKA DLA POWIATU GRYFIŃSKIEGO NA LATA 2025-2028  
Z PERSPEKTYWĄ DO ROKU 2030*

Lp.	Obszar interwencji	Cel	Wskaźnik (przypisany do wyznaczonego celu)			Kierunek interwencji	Zadania	Podmiot odpowiedzialny	Ryzyka	
			Nazwa (źródło danych)	Wartość bazowa	Wartość docelowa (oczekiwana zmiana)					
			Powierzchnia gruntów zadrzewionych i zakrzewionych na użytkach rolnych (Starostwo)	1 003 ha	1 050 ha (↑)		Identyfikacja miejsc występowania oraz eliminacja gatunków obcych w tym inwazyjnych	Gminy, RDOŚ, Nadleśnictwa, zarządcy nieruchomości, zarządzający drogami	brak środków finansowych, niska skuteczność metod stosowanych w eliminacji gatunków inwazyjnych	
							Zachowanie zadrzewień i zakrzewień śródpolnych oraz przydrożnych	Gminy, właściciele gruntów, zarządzający drogami	-	
		Rozwój turystyki zrównoważonej korzystającej z zasobów przyrodniczych i walorów krajobrazowych	Turystyczne obiekty noclegowe – liczba miejsc noclegowych (GUS)	789	900 (↑)	Zarządzanie ruchem turystycznym w sposób zrównoważony	Budowa i modernizacja obiektów infrastruktury turystycznej w celu ukierunkowania ruchu turystycznego na obszarach cennych przyrodniczo	Gminy, RDOŚ, Nadleśnictwa, ZPKWZ	brak środków finansowych	
									Rozwój oferty turystyki ekologicznej i agroturystyki oraz jej promocja	Gminy, organizacje pozarządowe, rolnicy
		Dążenie do zazieleniania miast i terenów zurbanizowanych	Powierzchnia terenów zieleni urządzonej (GUS)	160,36 ha	165 ha (↑)	Ochrona walorów przyrodniczych terenów miejskich i zurbanizowanych	Tworzenie, modernizacja i zachowanie terenów zieleni oraz konserwacja pomników przyrody	Gminy	brak środków finansowych	
								Uwzględnienie w dokumentach planistycznych zachowania i powiększania terenów zielonych na obszarach zurbanizowanych	Gminy	-
								Nasadzenia drzew przy ulicach i drogach	Gminy, zarządcy dróg	-
								Wnikliwe prowadzenie postępowań dotyczących zezwolenia na usunięcia drzew i krzewów	Starosta, Burmistrz/Wójt, konserwator zabytków	-

*PROGRAM OCHRONY ŚRODOWISKA DLA POWIATU GRYFIŃSKIEGO NA LATA 2025-2028  
Z PERSPEKTYWĄ DO ROKU 2030*

Lp.	Obszar interwencji	Cel	Wskaźnik (przypisany do wyznaczonego celu)			Kierunek interwencji	Zadania	Podmiot odpowiedzialny	Ryzyka
			Nazwa (źródło danych)	Wartość bazowa	Wartość docelowa (oczekiwana zmiana)				
		Prowadzenie trwale zrównoważonej gospodarki leśnej	Powierzchnia lasów (GUS)	63 937,65 ha	64 500 ha (↑)	Ochrona zasobów leśnych powiatu oraz wzrost lesistości	Ochrona, pielęgnowanie i utrzymywanie obszarów leśnych w dobrym stanie sanitarnym i porządkowym	Nadleśnictwa, właściciele prywatni	-
							Inwestycje związane z ochroną przeciwpożarową lasu, m.in. rozwój systemów monitorowania zagrożenia pożarowego oraz infrastruktury przeciwpożarowej	Nadleśnictwa	-
							Wprowadzanie nowych zadrzewień i zalesień	Nadleśnictwa, właściciele prywatni	-
							Opracowanie uproszczonych planów urządzenia lasu oraz inwentaryzacji stanu lasów dla lasów niestanowiących własności Skarbu Państwa	Starosta	-
							Prowadzenie nadzoru nad lasami niestanowiącymi własności Skarbu Państwa	Starosta	-
10.	Zagrożenia poważnymi awariami	Ograniczenie ryzyka wystąpienia poważnych awarii oraz minimalizacja ich skutków	Liczba poważnych awarii na terenie powiatu (WIOŚ)	0	0 (↔)	Zmniejszenie zagrożenia oraz minimalizacja skutków w przypadku wystąpienia poważnej awarii oraz zagrożeń miejscowych	Kontrola zakładów przemysłowych, w tym zakładów ZZR (nadzór realizacji przestrzegania przepisów z zakresu ppoż. oraz przeciwdziałania awariom)	KPPSP, WIOŚ	-
							Współdziałanie w zakresie doskonalenia systemu zarządzania kryzysowego i edukacji mieszkańców	Powiat, Gminy, KPPSP	-
							Wyposażenie i wzmocnienie służb ratowniczych w sprzęt do prowadzenia akcji ratowniczych i usuwania skutków ekstremalnych zjawisk klimatycznych	Powiat, Gminy	-

Źródło: opracowanie własne

### **5.3. Harmonogram realizacyjny (wykaz zadań)**

W kolejnych tabelach przedstawiono harmonogram realizacyjny zadań własnych oraz monitorowanych służących poprawie stanu poszczególnych komponentów środowiska na terenie powiatu gryfińskiego.

Zadania własne samorządu powiatowego to przedsięwzięcia, które będą finansowane w całości lub częściowo ze środków własnych będących w dyspozycji samorządu, wynikające z zadań własnych samorządu powiatowego oraz podejmowanych działań z własnej inicjatywy.

Natomiast zadania koordynowane to pozostałe zadania związane z ochroną środowiska i racjonalnym wykorzystaniem zasobów naturalnych, które są finansowane ze środków własnych przedsiębiorstw, instytucji oraz ze środków zewnętrznych, będących w dyspozycji organów i instytucji szczebla gminnego, wojewódzkiego i centralnego, bądź instytucji działających na terenie regionu, a które powiat będzie kontrolować oraz monitorować stopień ich realizacji.



PROGRAM OCHRONY ŚRODOWISKA DLA POWIATU GRYFIŃSKIEGO NA LATA 2025-2028  
Z PERSPEKTYWĄ DO ROKU 2030

**Tabela 85. Harmonogram realizacji zadań własnych powiatu gryfińskiego (realizowanych przez powiat)**

Lp.	Obszar interwencji	Zadanie	Podmiot odpowiedzialny za realizację	Szacunkowe koszty realizacji zadania (tys. zł)					Możliwe źródła finansowania	Dodatkowe informacje o zadaniu
				2025	2026	2027	2028-2030	RAZEM		
A	B	C	D	E	F	G	H	I	J	K
1.	Klimat i powietrze	Modernizacja energetyczna budynków użyteczności publicznej (m.in. docieplenia, wymiana stolarki, wymiana urządzeń grzewczych oraz montaż instalacji OZE), w tym następujące projekty:	Powiat	W zależności od zakresu przeprowadzonych działań					Środki Powiatu, UE, NFOŚiGW, WFOŚiGW, inne dostępne	-
		Rozbudowa Zakładu Pielęgnacyjno-Opiekuńczo Psychiatrycznego w Nowym Czarnowie Szpitala Powiatowego w Gryfinie Sp. z o.o. (modernizacja energetyczna obiektów powiatu)	Powiat	9 000	0	0	0	9 000	Środki Powiatu, UE, NFOŚiGW, WFOŚiGW, inne dostępne	koszty zadania zgodnie z WPF
		Modernizacja energetyczna budynków DPS Trzcińsko Zdrój wraz z zagospodarowaniem terenu i pracami towarzyszącymi	Powiat	3 500	4 000	0	0	7 500	Środki Powiatu, UE, NFOŚiGW, WFOŚiGW, inne dostępne	koszty zadania zgodnie z WPF
Budowa, przebudowa, modernizacja i remonty dróg w celu zwiększenia dostępności komunikacyjnej powiatu oraz ograniczenia wtórej emisji zanieczyszczeń do powietrza		Powiat	15 000	15 000	15 000	45 000	90 000	Środki Powiatu, UE, NFOŚiGW, WFOŚiGW, inne dostępne	wydatki ponoszone na drogi powiatowe kształtują się na poziomie ok. 3-5 mln zł (wydatki bieżące) i ok. 7-13 mln zł (wydatki inwestycyjne) w skali rocznej	
Rozbudowa systemu ścieżek rowerowych na terenie powiatu		Powiat						Środki Powiatu, UE, NFOŚiGW, WFOŚiGW, inne dostępne		
4.	Rozwój systemu transportu zbiorowego na terenie powiatu	Powiat	275	275	275	825	1 375	Środki Powiatu, FRPA	koszt uruchomienia 3 linii komunikacyjnych w przewozach autobusowych w 2024 r. wyniósł 275 tys. zł	
5.	Wydawanie pozwoleń na emisję gazów i pyłów do powietrza oraz prowadzenie kontroli ich przestrzegania	Starosta	W ramach wydatków bieżących					Środki Powiatu	-	

*PROGRAM OCHRONY ŚRODOWISKA DLA POWIATU GRYFIŃSKIEGO NA LATA 2025-2028  
Z PERSPEKTYWĄ DO ROKU 2030*

Lp.	Obszar interwencji	Zadanie	Podmiot odpowiedzialny za realizację	Szacunkowe koszty realizacji zadania (tys. zł)					Możliwe źródła finansowania	Dodatkowe informacje o zadaniu
				2025	2026	2027	2028-2030	RAZEM		
A	B	C	D	E	F	G	H	I	J	K
6.	Zagrożenia hałasem	Realizacja zadań określonych w ramach kierunku interwencji „zmniejszenie liniowej emisji zanieczyszczeń” (w tym m.in. stosowanie „cichych” nawierzchni drogowych)	Powiat	Określono przy zadaniach nr 2-3					Środki Powiatu, UE, NFOŚiGW, WFOŚiGW, inne dostępne	-
7.		Budowa zabezpieczeń akustycznych wzdłuż głównych dróg powiatowych (w tym m.in. nasadzenie oraz pielęgnacja zieleni przydrożnej)	Powiat	Wydatki ponoszone w ramach zadań nr 2-3					Środki Powiatu, UE, NFOŚiGW, WFOŚiGW, inne dostępne	-
8.		Wydawanie decyzji o dopuszczalnym poziomie hałasu oraz kontrola podmiotów	Starosta	W ramach wydatków bieżących					Środki Powiatu	-
9.	Ochrona przed PEM	Ewidencjonowanie i przyjmowanie zgłoszeń instalacji emitujących PEM	Starosta	W ramach wydatków bieżących					Środki Powiatu	-
10.	Zasoby geologiczne	Wydawanie koncesji na wydobywanie kopalin ze złóż i kontrola realizacji ich warunków oraz eliminacja nielegalnej eksploatacji kopalin	Starosta	W ramach wydatków bieżących					Środki Powiatu	-
11.	Gleby	Wydawanie decyzji rekultywacyjnych oraz kontrola ich prawidłowej realizacji	Starosta	W ramach wydatków bieżących					Środki Powiatu	-
12.		Identyfikacja i prowadzenie wykazu potencjalnych historycznych zanieczyszczeń powierzchni ziemi	Starosta	W ramach wydatków bieżących					Środki Powiatu	-
13.		Wykonanie i prowadzenie rejestru osuwisk i terenów zagrożonych ruchami masowymi ziemi dla obszaru powiatu (w tym monitoring osuwisk i terenów zagrożonych)	Starosta	W ramach wydatków bieżących					Środki Powiatu	-

**PROGRAM OCHRONY ŚRODOWISKA DLA POWIATU GRYFIŃSKIEGO NA LATA 2025-2028  
Z PERSPEKTYWĄ DO ROKU 2030**

Lp.	Obszar interwencji	Zadanie	Podmiot odpowiedzialny za realizację	Szacunkowe koszty realizacji zadania (tys. zł)					Możliwe źródła finansowania	Dodatkowe informacje o zadaniu
				2025	2026	2027	2028-2030	RAZEM		
A	B	C	D	E	F	G	H	I	J	K
14.	Gospodarka odpadami i zapobieganie powstawaniu odpadów	Kontrola podmiotów gospodarczych w zakresie właściwie prowadzonej gospodarki odpadami (kontrola przestrzegania wydanych decyzji, zezwoleń i pozwoleń)	Starosta	W ramach wydatków bieżących					Środki Powiatu	-
15.	Zasoby przyrodnicze	Prowadzenie nadzoru nad lasami niestanowiącymi własności Skarbu Państwa	Starosta	100	100	100	300	600	Środki Powiatu	wydatki ponoszone na nadzór nad gospodarką leśną wynoszą od ok. 50 do 100 tys. zł/rok
16.		Opracowanie uproszczonych planów urządzenia lasu oraz inwentaryzacji stanu lasów dla lasów niestanowiących własności Skarbu Państwa	Starosta	W ramach wydatków ponoszonych na zadanie nr 15					Środki Powiatu	-
17.		Wnikliwe prowadzenie postępowań dotyczących zezwolenia na usunięcia drzew i krzewów	Starosta	W ramach wydatków bieżących					Środki Powiatu	-
18.	Zagrożenia poważnymi awariami	Współdziałanie w zakresie doskonalenia systemu zarządzania kryzysowego i edukacji mieszkańców	Powiat	15	15	15	45	90	Środki Powiatu	wydatki ponoszone na zarządzanie kryzysowe wynoszą ok. 5-25 tys. zł/rok
19.		Wyposażenie i wzmocnienie służb ratowniczych w sprzęt do prowadzenia akcji ratowniczych i usuwania skutków ekstremalnych zjawisk klimatycznych	Powiat	6 000	6 000	6 000	6 000	6 000	Środki Powiatu, MSWiA, inne dostępne	wydatki ponoszone na KPPSP wynoszą ok. 6-8 mln zł/rok

Źródło: opracowanie własne

*PROGRAM OCHRONY ŚRODOWISKA DLA POWIATU GRYFIŃSKIEGO NA LATA 2025-2028  
Z PERSPEKTYWĄ DO ROKU 2030*

**Tabela 86. Harmonogram realizacji zadań przez inne podmioty**

Lp.	Obszar interwencji	Zadanie	Podmiot odpowiedzialny za realizację	Szacunkowe koszty realizacji zadania (tys. zł)	Możliwe źródła finansowania	Dodatkowe informacje o zadaniu
A	B	C	D	E	F	G
1.	Klimat i powietrze	Termomodernizacja (modernizacja energetyczna) budynków mieszkalnych i użyteczności publicznej	Gminy, pozostali właściciele budynków	100 000	Środki właścicieli i zarządców budynków, UE, NFOŚiGW, WFOŚiGW, inne dostępne	-
2.		Wymiana przestarzałych źródeł grzewczych opalanych paliwami stałymi	Gminy, pozostali właściciele budynków		Środki właścicieli i zarządców budynków, UE, NFOŚiGW, WFOŚiGW, inne dostępne	-
3.		Rozbudowa i modernizacja systemów ciepłowniczych <i>(w celu zwiększenia wykorzystania ciepła sieciowego jako niskoemisyjnego nośnika oraz zwiększenia efektywności funkcjonowania systemów)</i>	Zarządcy infrastruktury	koszt budowy 1 km sieci ciepłowniczej – ok. 1 000 000 zł	Środki zarządców infrastruktury, UE, NFOŚiGW, inne dostępne	-
4.		Rozbudowa i modernizacja systemu gazowniczego <i>(w celu zwiększenia wykorzystania gazu ziemnego jako niskoemisyjnego paliwa)</i>	PSG, DUON	36 000	Środki PSG, DUON, UE, NFOŚiGW, inne dostępne	-
5.		Zwiększenie wykorzystania odnawialnych źródeł energii – instalacje prosumenckie	Gminy, pozostali właściciele budynków	25 000	Środki właścicieli i zarządców budynków, UE, NFOŚiGW, WFOŚiGW, inne dostępne	-
6.		Budowa, przebudowa, modernizacja i remonty dróg w celu zwiększenia dostępności komunikacyjnej powiatu oraz ograniczenia wtórej emisji zanieczyszczeń do powietrza	Gminy, pozostali zarządcy dróg	210 000	Środki zarządców dróg, UE, NFOŚiGW, WFOŚiGW, inne dostępne	-
7.		Rozbudowa systemu ścieżek rowerowych na terenie powiatu	Gminy, pozostali zarządcy dróg		Środki zarządców dróg, UE, NFOŚiGW, WFOŚiGW, inne dostępne	-
8.		Rozwój systemu transportu zbiorowego na terenie powiatu	Gminy	15 000	Środki organizatora i przewoźników, FRPA, inne dostępne	-
9.		Modernizacja przemysłowych źródeł ciepła/instalacji oraz systemów do redukcji zanieczyszczeń	Zakłady przemysłowe	W zależności od zakresu przeprowadzonych działań	Środki zakładów, UE, NFOŚiGW, WFOŚiGW, inne dostępne	-

*PROGRAM OCHRONY ŚRODOWISKA DLA POWIATU GRYFIŃSKIEGO NA LATA 2025-2028  
Z PERSPEKTYWĄ DO ROKU 2030*

Lp.	Obszar interwencji	Zadanie	Podmiot odpowiedzialny za realizację	Szacunkowe koszty realizacji zadania (tys. zł)	Możliwe źródła finansowania	Dodatkowe informacje o zadaniu
A	B	C	D	E	F	G
10.		Konserwacja i budowa energooszczędnego systemu oświetlenia ulicznego	Gminy	10 000	Środki gmin, UE, NFOŚiGW, WFOŚiGW, inne dostępne	-
11.		Kontrola podmiotów korzystających ze środowiska (w zakresie emisji zanieczyszczeń do powietrza)	WIOŚ	W ramach wydatków bieżących	Środki WIOŚ	-
12.		Wydawanie pozwoleń na emisję gazów i pyłów do powietrza oraz prowadzenie kontroli ich przestrzegania	Marszałek Województwa	W ramach wydatków bieżących	Środki województwa	-
13.		Kontrola gospodarstw domowych w zakresie zakazu spalania odpadów oraz stosowania dopuszczalnych urządzeń grzewczych i opału	Gminy	W ramach wydatków bieżących	Środki gmin	-
14.		Uwzględnianie w procesie planowania przestrzennego wymogów ochrony jakości powietrza	Gminy	W ramach wydatków bieżących	Środki gmin	-
15.		Prowadzenie działań edukacyjno-informacyjnych z zakresu poprawy i ochrony jakości powietrza	Gminy	W ramach wydatków bieżących	Środki gmin, WFOŚiGW	-
16.		Zagrożenia hałasem	Realizacja zadań określonych w ramach kierunku interwencji „zmniejszenie liniowej emisji zanieczyszczeń”	Zarządcy dróg	Określono przy zadaniach nr 6-8	Środki zarządców dróg, UE, NFOŚiGW, WFOŚiGW, inne dostępne
17.	Budowa zabezpieczeń akustycznych wzdłuż głównych ciągów komunikacyjnych (np. ekrany akustyczne, zieleń izolacyjna, wały ziemne)		Zarządcy dróg	W zależności od zakresu przeprowadzonych działań	Środki zarządców dróg, UE, NFOŚiGW, WFOŚiGW, inne dostępne	-
18.	Stosowanie nowoczesnych cichych nawierzchni drogowych		Zarządcy dróg	W zależności od zakresu przeprowadzonych działań	Środki zarządców dróg, UE, NFOŚiGW, WFOŚiGW, inne dostępne	-

*PROGRAM OCHRONY ŚRODOWISKA DLA POWIATU GRYFIŃSKIEGO NA LATA 2025-2028  
Z PERSPEKTYWĄ DO ROKU 2030*

Lp.	Obszar interwencji	Zadanie	Podmiot odpowiedzialny za realizację	Szacunkowe koszty realizacji zadania (tys. zł)	Możliwe źródła finansowania	Dodatkowe informacje o zadaniu
A	B	C	D	E	F	G
19.		Kontrola podmiotów gospodarczych w zakresie emitowanego hałasu	WIOŚ	W ramach wydatków bieżących	Środki WIOŚ	-
20.		Prowadzenie pomiarów hałasu komunikacyjnego i przemysłowego	GIOŚ	W ramach wydatków bieżących	Środki GIOŚ	-
21.		Prowadzenie edukacji ekologicznej dotyczącej klimatu akustycznego: w zakresie szkodliwości hałasu oraz promowania ruchu pieszego, jazdy na rowerze i transportu publicznego	Gminy	W ramach wydatków bieżących	Środki gmin	-
22.		Uwzględnianie w procesie planowania przestrzennego wymogów ochrony akustycznej terenów	Gminy	W ramach wydatków bieżących	Środki gmin	-
23.	Pola elektromagnetyczne	Monitorowanie oraz ocena poziomów pól elektromagnetycznych w środowisku	GIOŚ	W ramach wydatków bieżących	Środki GIOŚ	-
24.		Kontrola instalacji emitujących PEM	WIOŚ	W ramach wydatków bieżących	Środki WIOŚ	-
25.		Uwzględnianie w procesie planowania przestrzennego zapisów dotyczących ochrony przed PEM	Gminy	W ramach wydatków bieżących	Środki gmin	-
26.	Gospodarowanie wodami	Realizacja prac konserwacyjno-utrzymawczych wód i urządzeń wodnych oraz zwiększanie retencji korytowej	PGW Wody Polskie	15 000	Środki PGW Wody Polskie	-
27.		Modernizacja, rozbudowa i bieżące utrzymanie w dobrym stanie technicznym urządzeń i budowli przeciwpowodziowych (w tym regularne wykaszanie wałów)	PGW Wody Polskie		Środki PGW Wody Polskie	-

*PROGRAM OCHRONY ŚRODOWISKA DLA POWIATU GRYFIŃSKIEGO NA LATA 2025-2028  
Z PERSPEKTYWĄ DO ROKU 2030*

Lp.	Obszar interwencji	Zadanie	Podmiot odpowiedzialny za realizację	Szacunkowe koszty realizacji zadania (tys. zł)	Możliwe źródła finansowania	Dodatkowe informacje o zadaniu
A	B	C	D	E	F	G
28.		Uwzględnianie w procesie planowania przestrzennego ograniczeń i wymogów w zakresie zabudowy obszarów zagrożenia powodziowego	Gminy	W ramach wydatków bieżących	Środki gmin	-
29.		Zwiększanie możliwości retencyjnych ekosystemów leśnych	Nadleśnictwa	W ramach wydatków ponoszonych na zadanie nr 80	Środki nadleśnictw	-
30.		Odbudowa, modernizacja i bieżące utrzymanie urządzeń melioracyjnych	Spółki Wodne, właściciele gruntów	3 000	Środki właścicieli urządzeń, Spółek Wodnych, inne dostępne	-
31.		Rozbudowa, przebudowa i modernizacja systemów kanalizacji deszczowej	Właściciele urządzeń	W ramach wydatków ponoszonych na zadania z zakresu budowy, przebudowy i modernizacji dróg	Środki właścicieli urządzeń	-
32.		Realizacja projektów z zakresu rozwoju zielono-niebieskiej infrastruktury na terenie powiatu ( <i>zwiększanie powierzchni terenów zielonych, budowa obiektów małej retencji, efektywne gospodarowanie wodami opadowymi, tworzenie łąk kwietnych i ogrodów deszczowych, wymiana powierzchni szczelnych na przepuszczalne, zazielenianie elementów infrastruktury miejskiej np. murów, dachów, przystanków</i> )	Gminy	15 000	Środki gmin, UE, NFOŚiGW, WFOŚiGW, inne dostępne	-
33.		Realizacja „Programu działań mających na celu zmniejszenie zanieczyszczenia wód azotanami pochodzącymi ze źródeł rolniczych”	Gospodarstwa rolne	W zależności od zakresu przeprowadzonych działań	Środki gospodarstw rolnych	-
34.		Rozbudowa i modernizacja systemu kanalizacji sanitarnej ( <i>zgodnie z obszarem interwencji gospodarka wodno-ściekowa</i> )	Gminy, Zakłady wodno-kanalizacyjne	75 000	Środki gmin, zakładów wod.-kan., UE, NFOŚiGW, WFOŚiGW, inne dostępne	-
35.		Rozbudowa i modernizacja systemu wodociągowego ( <i>zgodnie z obszarem interwencji gospodarka wodno-ściekowa</i> )	Gminy, Zakłady wodno-kanalizacyjne		Środki gmin, zakładów wod.-kan., UE, NFOŚiGW, WFOŚiGW, inne dostępne	-



*PROGRAM OCHRONY ŚRODOWISKA DLA POWIATU GRYFIŃSKIEGO NA LATA 2025-2028  
Z PERSPEKTYWĄ DO ROKU 2030*

Lp.	Obszar interwencji	Zadanie	Podmiot odpowiedzialny za realizację	Szacunkowe koszty realizacji zadania (tys. zł)	Możliwe źródła finansowania	Dodatkowe informacje o zadaniu
A	B	C	D	E	F	G
36.		Kontrola częstotliwości opróżniania zbiorników bezodpływowych oraz przydomowych oczyszczalni ścieków	Gminy	W ramach wydatków bieżących	Środki gmin	-
37.		Uwzględnianie w procesie planowania przestrzennego zapisów dotyczących ochrony jakości wód oraz zwiększania retencji	Gminy	W ramach wydatków bieżących	Środki gmin	-
38.		Prowadzenie monitoringu jakości wód (powierzchniowych i podziemnych)	GIOS	W ramach wydatków bieżących	Środki GIOS	-
39.		Kontrola podmiotów korzystających ze środowiska (w zakresie prowadzenia prawidłowej gospodarki wodno-ściekowej i korzystania z wód)	WIOŚ, PGW Wody Polskie	W ramach wydatków bieżących	Środki WIOŚ, PGW Wody Polskie	-
40.		Prowadzenie akcji edukacyjno-informacyjnych z zakresu oszczędzania wody, prawidłowego postępowania ze ściekami, zwiększania retencji, zagrożenia suszą	Gminy	W ramach wydatków bieżących	Środki gmin, WFOŚiGW	-
41.	Gospodarka wodno-ściekowa	Rozbudowa i modernizacja systemu kanalizacji sanitarnej (sieci, przyłączy, przepompowni, oczyszczalni ścieków, optymalizacja i monitoring procesów)	Gminy, Zakłady wodno-kanalizacyjne	75 000	Środki gmin, zakładów wod.-kan., UE, NFOŚiGW, WFOŚiGW, inne dostępne	-
42.		Rozbudowa i modernizacja systemu wodociągowego (sieci, przyłączy, ujęć, stacji uzdatniania wody, optymalizacja i monitoring procesów)	Gminy, Zakłady wodno-kanalizacyjne		Środki gmin, zakładów wod.-kan., UE, NFOŚiGW, WFOŚiGW, inne dostępne	-
43.		Wsparcie budowy przydomowych oczyszczalni ścieków na terenach, dla których budowa sieci kanalizacyjnej jest nieuzasadniona ekonomicznie lub technicznie	Gminy	1 500	Środki gmin, właścicieli nieruchomości	-
44.		Prowadzenie ewidencji zbiorników bezodpływowych oraz przydomowych oczyszczalni ścieków	Gminy	W ramach wydatków bieżących	Środki gmin	-

*PROGRAM OCHRONY ŚRODOWISKA DLA POWIATU GRYFIŃSKIEGO NA LATA 2025-2028  
Z PERSPEKTYWĄ DO ROKU 2030*

Lp.	Obszar interwencji	Zadanie	Podmiot odpowiedzialny za realizację	Szacunkowe koszty realizacji zadania (tys. zł)	Możliwe źródła finansowania	Dodatkowe informacje o zadaniu
A	B	C	D	E	F	G
45.	Zasoby geologiczne	Wydawanie koncesji na wydobywanie kopalin ze złóż i kontrola realizacji ich warunków oraz eliminacja nielegalnej eksploatacji kopalin	Marszałek Województwa, OUG, minister właściwy ds. górnictwa	W ramach wydatków bieżących	Środki województwa, OUG, ministerstwa	-
46.		Prowadzenie prac rozpoznawczych i eksploatacyjnych z wykorzystaniem technik ograniczających straty surowców oraz negatywne oddziaływania środowiskowe	Podmiot posiadający koncesję na wydobycie kopaliny	W ramach działalności bieżącej	Środki podmiotu posiadającego koncesję na wydobycie kopaliny	-
47.		Rekultywacja i rewitalizacja terenów poeksploatacyjnych w celu przywrócenia wartości przyrodniczych	Podmiot posiadający koncesję na wydobycie kopaliny	W ramach działalności bieżącej	Środki podmiotu posiadającego koncesję na wydobycie kopaliny	-
48.		Uwzględnianie w procesie planowania przestrzennego ochrony udokumentowanych złóż kopalin oraz obszarów prognostycznych i perspektywicznych występowania złóż kopalin	Gminy	W ramach wydatków bieżących	Środki gmin	-
49.	Gleby	Rekultywacja i remediacja obszarów zdewastowanych, zdegradowanych i zanieczyszczonych	Osoba powodująca utratę albo ograniczenie wartości użytkowej gruntów	W zależności od zakresu przeprowadzonych działań	Środki podmiotu/osoby zobowiązanej	-
50.		Realizacja programów rolno-środowiskowych w zakresie ochrony gleb oraz utrzymywanie gruntów w dobrej kulturze rolnej	Gospodarstwa rolne	W zależności od zakresu przeprowadzonych działań	Środki gospodarstw rolnych	-
51.		Bieżące utrzymanie czystości na terenach publicznych oraz likwidacja dzikich wysypisk odpadów	Gminy	12 000	Środki gmin	-
52.		Uwzględnianie w procesie planowania przestrzennego zapisów dotyczących ochrony gleb/gruntów (m.in. zapewnienie wysokiego udziału terenów czynnych biologicznie)	Gminy	W ramach wydatków bieżących	Środki gmin	-
53.		Uwzględnianie osuwisk oraz obszarów narażonych na ruchy masowe w aktualizowanych dokumentach planistycznych	Gminy	W ramach wydatków bieżących	Środki gmin	-

*PROGRAM OCHRONY ŚRODOWISKA DLA POWIATU GRYFIŃSKIEGO NA LATA 2025-2028  
Z PERSPEKTYWĄ DO ROKU 2030*

Lp.	Obszar interwencji	Zadanie	Podmiot odpowiedzialny za realizację	Szacunkowe koszty realizacji zadania (tys. zł)	Możliwe źródła finansowania	Dodatkowe informacje o zadaniu
A	B	C	D	E	F	G
54.		Monitorowanie gleb użytkowanych rolniczo	OSChR	W zależności od zakresu przeprowadzonych działań (ok. 20 zł/ha)	Środki gospodarstw rolnych	-
55.	Gospodarka odpadami i zapobieganie powstawaniu odpadów	Rozwój i doskonalenie gminnych systemów gospodarowania odpadami komunalnymi w celu osiągnięcia korzystniejszych poziomów recyklingu oraz minimalizacji wytwarzania odpadów, w tym m.in. budowa, rozbudowa i doposażanie PSZOK-ów	Gminy	110 000	Środki gmin, UE, NFOŚiGW, WFOŚiGW, inne dostępne	-
56.		Systematyczna inwentaryzacja i ewidencja oraz usuwanie i unieszkodliwianie wyrobów azbestowych z terenu powiatu	Gminy, właściciele nieruchomości	4 000	Środki WFOŚiGW, NFOŚiGW, gmin, właściciele nieruchomości	-
57.		Prowadzenie systematycznych rekultywacji składowisk odpadów (zamkniętych kwater) znajdujących się na terenie powiatu	Zarządcy składowisk	W zależności od zakresu przeprowadzonych działań	Środki zarządców składowisk	-
58.		Wdrażanie rozwiązań i systemów o obiegu zamkniętym przez podmioty gospodarcze w celu minimalizacji wytwarzania odpadów innych niż komunalne	Podmioty gospodarcze	W zależności od zakresu przeprowadzonych działań	Środki podmiotów gospodarczych, UE, NFOŚiGW, WFOŚiGW	-
59.		Tworzenie i utrzymanie punktów napraw i ponownego użycia produktów lub części produktów niebędących odpadami	Gminy, zarządcy instalacji	W zależności od zakresu przeprowadzonych działań	Środki gmin, zarządców instalacji, UE, NFOŚiGW, WFOŚiGW	-
60.		Kontrola gospodarstw domowych w zakresie prawidłowego postępowania z odpadami komunalnymi	Gminy	W ramach wydatków bieżących	Środki gmin	-
61.		Kontrola podmiotów gospodarczych w zakresie właściwie prowadzonej gospodarki odpadami (kontrola przestrzegania wydanych decyzji, zezwoleń i pozwoleń)	WIOŚ, Marszałek Województwa	W ramach wydatków bieżących	Środki WIOŚ, RDOŚ, województwa	-
62.		Prowadzenie akcji edukacyjno-informacyjnych z zakresu zapobiegania powstawaniu odpadów oraz prowadzenia selektywnej zbiórki odpadów	Gminy	W ramach wydatków bieżących	Środki gmin, WFOŚiGW	-

*PROGRAM OCHRONY ŚRODOWISKA DLA POWIATU GRYFIŃSKIEGO NA LATA 2025-2028  
Z PERSPEKTYWĄ DO ROKU 2030*

Lp.	Obszar interwencji	Zadanie	Podmiot odpowiedzialny za realizację	Szacunkowe koszty realizacji zadania (tys. zł)	Możliwe źródła finansowania	Dodatkowe informacje o zadaniu
A	B	C	D	E	F	G
63.	Zasoby przyrodnicze	Ustanawianie nowych form ochrony przyrody	Organy wskazane w ustawie o ochronie przyrody	W ramach wydatków bieżących	Środki organów realizujących	-
64.		Kontynuacja prac nad opracowaniem, aktualizacją i zatwierdzeniem planów zadań ochronnych i planów ochrony dla obszarów Natura 2000 oraz rezerwatów przyrody	RDOŚ	1 000	Środki RDOŚ, UE, NFOŚiGW	-
65.		Opracowanie i zatwierdzenie planów ochrony dla Parku Krajobrazowego Dolina Dolnej Odry i Cedyńskiego Parku Krajobrazowego	ZPKWZ	b.d.	Środki województwa	-
66.		Aktualizacja inwentaryzacji/waloryzacji przyrodniczych	Gminy	1 800	Środki gmin, UE, NFOŚiGW, WFOŚiGW	-
67.		Rozbudowa zaplecza dydaktycznego oraz infrastruktury służącej edukacji ekologicznej oraz ochronie walorów przyrodniczych i krajobrazowych	Gminy, Nadleśnictwa, RDOŚ, ZPKWZ	W zależności od zakresu przeprowadzonych działań	Środki gmin, nadleśnictw, RDOŚ, ZPKWZ, UE, NFOŚiGW, WFOŚiGW	-
68.		Prowadzenie działań o charakterze edukacyjnym i informacyjnym w zakresie ochrony przyrody	Gminy, Nadleśnictwa, RDOŚ, ZPKWZ	W ramach wydatków bieżących	Środki podmiotów realizujących zadanie, WFOŚiGW, inne dostępne	-
69.		Wdrażanie wyników audytu krajobrazowego województwa do polityk i programów oraz dokumentów planistycznych	Gminy	W ramach wydatków bieżących	Środki gmin	-
70.		Uwzględnienie potrzeb ochrony różnorodności biologicznej oraz walorów krajobrazowych w planowaniu przestrzennym	Gminy	W ramach wydatków bieżących	Środki gmin	-

*PROGRAM OCHRONY ŚRODOWISKA DLA POWIATU GRYFIŃSKIEGO NA LATA 2025-2028  
Z PERSPEKTYWĄ DO ROKU 2030*

Lp.	Obszar interwencji	Zadanie	Podmiot odpowiedzialny za realizację	Szacunkowe koszty realizacji zadania (tys. zł)	Możliwe źródła finansowania	Dodatkowe informacje o zadaniu
A	B	C	D	E	F	G
71.		Monitoring, ochrona i pielęgnacja istniejących form ochrony przyrody oraz miejsc cennych przyrodniczo	Gminy, Nadleśnictwa, RDOŚ, pozostałe organy i jednostki	W zależności od zakresu przeprowadzonych działań	Środki gmin, nadleśnictw, RDOŚ oraz pozostałych zobowiązanych podmiotów	-
72.		Zachowanie różnorodności biologicznej na terenach wiejskich z wykorzystaniem pakietów programów rolno-środowiskowo-klimatycznych	Właściciele gruntów, ARiMR	W zależności od zakresu przeprowadzonych działań	Środki gospodarstw rolnych, ARiMR	-
73.		Identyfikacja miejsc występowania oraz eliminacja gatunków obcych w tym inwazyjnych	Gminy, RDOŚ, Nadleśnictwa, zarządcy nieruchomości, zarządzający drogami	W zależności od zakresu przeprowadzonych działań	Środki gmin, RDOŚ, Nadleśnictw, zarządców nieruchomości, zarządców dróg, WFOŚiGW	-
74.		Zachowanie zadrzewień i zakrzewień śródpolnych oraz przydrożnych	Gminy, gospodarstwa rolne, zarządzający drogami	W zależności od zakresu przeprowadzonych działań	Środki gmin, gosp. rolnych, zarządców dróg, ARiMR, WFOŚiGW	-
75.		Budowa i modernizacja obiektów infrastruktury turystycznej w celu ukierunkowania ruchu turystycznego na obszarach cennych przyrodniczo	Gminy, RDOŚ, Nadleśnictwa, ZPKWZ	W zależności od zakresu przeprowadzonych działań	Środki gmin, RDOŚ, Nadleśnictw, ZPKWZ, UE, NFOŚiGW, WFOŚiGW	-
76.		Rozwój oferty turystyki ekologicznej i agroturystyki oraz jej promocja	Gminy, organizacje pozarządowe, rolnicy	W ramach wydatków bieżących	Środki gmin, gospodarstw rolnych, ARiMR	-
77.		Tworzenie, modernizacja i zachowanie terenów zieleni oraz konserwacja pomników przyrody	Gminy	20 000	Środki gmin, UE, NFOŚiGW, WFOŚiGW, inne dostępne	-
78.		Uwzględnienie w dokumentach planistycznych zachowania i powiększania terenów zielonych na obszarach zurbanizowanych	Gminy	W ramach wydatków bieżących	Środki gmin	-

*PROGRAM OCHRONY ŚRODOWISKA DLA POWIATU GRYFIŃSKIEGO NA LATA 2025-2028  
Z PERSPEKTYWĄ DO ROKU 2030*

Lp.	Obszar interwencji	Zadanie	Podmiot odpowiedzialny za realizację	Szacunkowe koszty realizacji zadania (tys. zł)	Możliwe źródła finansowania	Dodatkowe informacje o zadaniu
A	B	C	D	E	F	G
79.		Nasadzenia drzew przy ulicach i drogach	Gminy, zarządcy dróg	W zależności od zakresu przeprowadzonych działań	Środki gmin, zarządców dróg, NFOŚiGW, WFOŚiGW	-
80.		Ochrona, pielęgnowanie i utrzymywanie obszarów leśnych w dobrym stanie sanitarnym i porządkowym	Nadleśnictwa, właściciele prywatni	120 000	Środki Nadleśnictw, właściciele prywatnych	-
81.		Inwestycje związane z ochroną przeciwpożarową lasu, m.in. rozwój systemów monitorowania zagrożenia pożarowego oraz infrastruktury przeciwpożarowej	Nadleśnictwa, właściciele prywatni		Środki Nadleśnictw, właściciele prywatnych	-
82.		Wprowadzanie nowych zadrzewień i zalesień	Nadleśnictwa, właściciele prywatni		Środki Nadleśnictw, właściciele prywatnych	-
83.	Zagrożenia poważnymi awariami	Współdziałanie w zakresie doskonalenia systemu zarządzania kryzysowego i edukacji mieszkańców	Gminy, Straż Pożarna	W ramach wydatków bieżących	Środki gmin, Straży Pożarnej	-
84.		Kontrola zakładów przemysłowych, w tym zakładów ZDR (nadzór realizacji przestrzegania przepisów z zakresu ppoż. oraz przeciwdziałania poważnym awariom)	Straż Pożarna, WIOŚ	W ramach wydatków bieżących	Środki WIOŚ, Straży Pożarnej	-
85.		Wyposażenie i wzmocnienie służb ratowniczych w sprzęt do prowadzenia akcji ratowniczych i usuwania skutków ekstremalnych zjawisk klimatycznych (silne wiatry, nawałnice, podtopienia, pożary)	Gminy	15 000	Środki gmin, WFOŚiGW, inne	-

*Źródło: opracowanie własne*

## 5.4. Możliwości finansowania działań z zakresu ochrony środowiska

Realizacja wyznaczonych zadań oraz osiągnięcie wyznaczonych celów Programu Ochrony Środowiska wymaga znacznych nakładów finansowych niejednokrotnie przewyższających możliwości budżetowe jednostek samorządu terytorialnego. Głównym źródłem finansowania Programu będą środki własne powiatu i gmin, środki inwestorów, mieszkańców oraz podmiotów komunalnych. Środki te będą stanowiły uzupełnienie i wkład własny dla źródeł krajowych i zagranicznych – szczególnie krajowych funduszy ekologicznych i funduszy unijnych w ramach ściśle sprecyzowanych programów operacyjnych.

W kolejnej tabeli przedstawiono przykładowe możliwe źródła finansowania zadań realizowanych w ramach Programu Ochrony Środowiska.

**Tabela 87. Przykładowe źródła finansowania zadań realizowanych w ramach POŚ**

Źródło finansowania	Opis
Program Fundusze Europejskie na Infrastrukturę, Klimat, Środowisko 2021-2027	<p><u>Działanie FENX.01.01 Efektywność energetyczna – zakres interwencji:</u></p> <ul style="list-style-type: none"> <li>• projekty w zakresie efektywności energetycznej i projekty demonstracyjne w MŚP oraz działania wspierające,</li> <li>• projekty w zakresie efektywności energetycznej i projekty demonstracyjne w dużych przedsiębiorstwach oraz działania wspierające,</li> <li>• renowacja istniejących budynków mieszkalnych pod kątem efektywności energetycznej, projekty demonstracyjne i działania wspierające,</li> <li>• renowacja istniejących budynków mieszkalnych pod kątem efektywności energetycznej, projekty demonstracyjne i działania wspierające zgodne z kryteriami efektywności energetycznej,</li> <li>• renowacja zwiększająca efektywność energetyczną lub działania w zakresie efektywności energetycznej w odniesieniu do infrastruktury publicznej, projekty demonstracyjne i działania wspierające,</li> <li>• wsparcie dla podmiotów, które świadczą usługi wspierające gospodarkę niskoemisyjną i odporność na zmiany klimatu, w tym działania w zakresie zwiększania świadomości,</li> <li>• wymiana systemów ciepłowniczych zasilanych węglem na systemy ciepłownicze zasilane gazem ziemnym z myślą o łagodzeniu zmian klimatu.</li> </ul> <p><u>Działanie FENX.01.02 Adaptacja terenów zurbanizowanych do zmian klimatu – zakres:</u></p> <ul style="list-style-type: none"> <li>• projekty w zakresie przystosowania się do zmian klimatu oraz zapobieganie ryzykom związanym z klimatem i zarządzanie nimi: inne ryzyka, np. burze i susze (w tym zwiększanie świadomości, ochrona ludności i systemy zarządzania klęskami żywiołowymi i katastrofami, infrastruktura i podejście ekosystemowe).</li> </ul> <p><u>Działanie FENX.01.03 Gospodarka wodno-ściekowa – zakres interwencji:</u></p> <ul style="list-style-type: none"> <li>• gospodarka wodna i ochrona zasobów wodnych (w tym gospodarowanie wodami w dorzeczu, konkretne działania w zakresie przystosowania się do zmian klimatu, ponowne użycie, ograniczanie wycieków),</li> <li>• odprowadzanie i oczyszczanie ścieków.</li> </ul> <p><u>Działanie FENX.01.05 Ochrona przyrody i rozwój zielonej infrastruktury – zakres:</u></p> <ul style="list-style-type: none"> <li>• działania mające na celu poprawę jakości powietrza i ograniczenie hałasu,</li> <li>• ochrona, regeneracja i zrównoważone wykorzystanie obszarów Natura 2000,</li> <li>• ochrona przyrody i różnorodności biologicznej, dziedzictwo naturalne i zasoby naturalne, zielona i niebieska infrastruktura.</li> </ul> <p><u>Działanie FENX.02.01 Infrastruktura ciepłownicza – zakres interwencji:</u></p> <ul style="list-style-type: none"> <li>• wysokosprawna kogeneracja, system ciepłowniczy i chłodniczy,</li> <li>• wysokosprawna kogeneracja, efektywny system ciepłowniczy i chłodniczy z niskimi emisjami w cyklu życia,</li> <li>• wymiana systemów ciepłowniczych zasilanych węglem na systemy ciepłownicze zasilane gazem ziemnym z myślą o łagodzeniu zmian klimatu.</li> </ul> <p><u>Działanie FENX.02.02 Rozwój OZE – zakres interwencji:</u></p> <ul style="list-style-type: none"> <li>• energia odnawialna: wiatrowa,</li> <li>• energia odnawialna: słoneczna,</li> <li>• energia odnawialna: biomasa,</li> <li>• inne rodzaje energii odnawialnej (w tym energia geotermalna).</li> </ul> <p><u>Działanie FENX.02.03 Infrastruktura energetyczna – zakres interwencji:</u></p> <ul style="list-style-type: none"> <li>• inteligentne systemy energetyczne oraz związane z nimi magazynowanie,</li> <li>• dystrybucja i transport gazu ziemnego zastępującego węgiel.</li> </ul>



Źródło finansowania	Opis
	<p><u>Działanie FENX.02.04 Adaptacja do zmian klimatu, zapobieganie klęskom i katastrofom – zakres:</u></p> <ul style="list-style-type: none"> <li>• projekty w zakresie przystosowania się do zmian klimatu oraz zapobieganie ryzykiem związanym z klimatem i zarządzanie nimi: powodzie i osunięcia ziemi (w tym zwiększanie świadomości, ochrona ludności i systemy zarządzania klęskami żywiołowymi i katastrofami, infrastruktura i podejście ekosystemowe),</li> <li>• projekty w zakresie przystosowania się do zmian klimatu oraz zapobieganie ryzykiem związanym z klimatem i zarządzanie nimi: pożary (w tym zwiększanie świadomości, ochrona ludności i systemy zarządzania klęskami żywiołowymi i katastrofami, infrastruktura i podejście ekosystemowe),</li> <li>• projekty w zakresie przystosowania się do zmian klimatu oraz zapobieganie ryzykiem związanym z klimatem i zarządzanie nimi: inne ryzyka, np. burze i susze (w tym zwiększanie świadomości, ochrona ludności i systemy zarządzania klęskami żywiołowymi i katastrofami, infrastruktura i podejście ekosystemowe).</li> </ul> <p><u>Działanie FENX.02.05 Woda do spożycia – zakres interwencji:</u></p> <ul style="list-style-type: none"> <li>• dostarczanie wody do spożycia przez ludzi (infrastruktura do celów ujęcia, uzdatniania, magazynowania i dystrybucji, działania na rzecz efektywności, zaopatrzenie w wodę do spożycia).</li> </ul>
Fundusze Europejskie dla Pomorza Zachodniego 2021-2027	<p><u>Priorytet 2 - Fundusze Europejskie na rzecz zielonego Pomorza Zachodniego:</u></p> <ul style="list-style-type: none"> <li>• Cel szczegółowy - Wspieranie efektywności energetycznej i redukcji emisji gazów cieplarnianych.</li> <li>• Cel szczegółowy - Wspieranie energii odnawialnej zgodnie z dyrektywą (UE) 2018/2001, w tym określonymi w niej kryteriami zrównoważonego rozwoju.</li> <li>• Cel szczegółowy - Wspieranie przystosowania się do zmian klimatu i zapobiegania ryzyku związanemu z klęskami żywiołowymi i katastrofami, a także odporności, z uwzględnieniem podejścia ekosystemowego.</li> <li>• Cel szczegółowy - Wspieranie dostępu do wody oraz zrównoważonej gospodarki wodnej.</li> <li>• Cel szczegółowy - Wspieranie transformacji w kierunku gospodarki o obiegu zamkniętym i gospodarki zasobooszczędnej.</li> <li>• Cel szczegółowy - Wzmacnianie ochrony i zachowania przyrody, różnorodności biologicznej oraz zielonej infrastruktury, w tym na obszarach miejskich, oraz ograniczanie wszelkich rodzajów zanieczyszczenia.</li> </ul> <p><u>Priorytet 3 - Fundusze Europejskie na rzecz mobilnego Pomorza Zachodniego:</u></p> <ul style="list-style-type: none"> <li>• Cel szczegółowy - Wspieranie zrównoważonej multimodalnej mobilności miejskiej jako elementu transformacji w kierunku gospodarki zeroemisyjnej.</li> </ul> <p><u>Priorytet 4 - Fundusze Europejskie na rzecz połączonego Pomorza Zachodniego:</u></p> <ul style="list-style-type: none"> <li>• Cel szczegółowy - Rozwój i udoskonalanie zrównoważonej, odpornej na zmiany klimatu, inteligentnej i intermodalnej mobilności na poziomie krajowym, regionalnym i lokalnym, w tym poprawę dostępu do TEN-T oraz mobilności transgranicznej.</li> </ul>
NFOŚiGW, WFOŚiGW	<p>Narodowy Fundusz Ochrony Środowiska i Gospodarki Wodnej (NFOŚiGW) oraz Wojewódzkie Fundusze Ochrony Środowiska i Gospodarki Wodnej (WFOŚiGW) stanowią siedemnaście wzajemnie niezależnych podmiotów, które wspólnie obsługują jeden spójny obszar zadań publicznych: finansowe wspieranie ochrony środowiska i gospodarki wodnej w Polsce. Zgodnie ze „Wspólną Strategią Działania Narodowego Funduszu i Wojewódzkich Funduszy Ochrony Środowiska i Gospodarki Wodnej” celem generalnym systemu Funduszy jest poprawa stanu środowiska i zrównoważone gospodarowanie jego zasobami przez stabilne, skuteczne i efektywne wspieranie przedsięwzięć i inicjatyw służących środowisku oraz działania na rzecz transformacji do gospodarki niskoemisyjnej przy pełnym oraz zgodnym z zasadami zrównoważonego rozwoju wykorzystaniu środków pochodzących z Unii Europejskiej i innych środków zagranicznych na ochronę środowiska i gospodarkę wodną. W nowej Strategii następuje wzmocnienie kierunku wydatkowania środków na cele związane z poprawą jakości powietrza, a także transformacją w kierunku gospodarki niskoemisyjnej. Konsekwentne działania Narodowego Funduszu (NFOŚiGW) i wojewódzkich funduszy (WFOŚiGW) w zakresie polepszania jakości powietrza przyczyniają się do wprowadzania coraz to nowych możliwości wsparcia beneficjentów. Wspólne działania przyczynią się do realizacji celów pakietu klimatyczno-energetycznego dla Polski. Nadrzędnym celem, nie tylko dla Polski, ale i dla całej Unii Europejskiej (UE) jest obecnie dążenie do gospodarki niskoemisyjnej polegającej na ograniczeniu wykorzystania surowców kopalnych, i zwiększeniu wykorzystania alternatywnych, odnawialnych źródeł pozyskiwania energii. Finansowanie obejmie działania na rzecz ograniczenia zapotrzebowania na energię, w tym dotyczące poprawy efektywności energetycznej w budynkach i przedsiębiorstwach, modernizację źródeł w systemie energetycznym oraz systemach ciepłowniczych wraz</p>

Źródło finansowania	Opis
	<p>z rozbudową i modernizacją sieci. W obszarze tym znajdują się również przedsięwzięcia rozwijające transport niskoemisyjny, w tym elektromobilność.</p> <p>Cele środowiskowe Wspólnej Strategii stanowią podstawowy zakres działalności Funduszy, wpisują się w kierunki wskazane między innymi w Polityce Ekologicznej Państwa 2030, czy w Krajowym Planie na Rzecz Energii i Klimatu na lata 2021-2030. Wskazane kierunki i powiązane z nimi priorytety realizowane będą w szczególności poprzez wsparcie ze środków Funduszy realizacji zadań i przedsięwzięć zgodnych z katalogiem obszarów finansowania ochrony środowiska wskazanym w ustawie POŚ. Strategiczne cele środowiskowe finansowane przez Fundusze w ramach przyjętej Strategii przedstawiają się następująco:</p> <ol style="list-style-type: none"> <li>1. Transformacja energetyczna gospodarki, w tym cele kluczowe: <ul style="list-style-type: none"> <li>• Wzrost ilości wytworzonej energii ze źródeł odnawialnych;</li> <li>• Wzrost ilości wytwarzanej energii w skojarzeniu (wysokosprawna kogeneracja);</li> <li>• Zmniejszenie zużycia energii pierwotnej i finalnej;</li> <li>• Zmniejszenie emisji gazów cieplarnianych.</li> </ul> </li> <li>2. Poprawa jakości powietrza, w tym cele kluczowe: <ul style="list-style-type: none"> <li>• Zmniejszenie emisji zanieczyszczeń do powietrza takich jak: pyły, tlenki azotu, dwutlenek siarki i benzo(a)piren;</li> <li>• Zmniejszenie emisji gazów cieplarnianych;</li> <li>• Wzrost ilości wytworzonej energii ze źródeł odnawialnych;</li> <li>• Zmniejszenie zużycia energii pierwotnej.</li> </ul> </li> <li>3. Adaptacja do zmian klimatu, w tym cele kluczowe: <ul style="list-style-type: none"> <li>• Wzmocnienie systemu ochrony ludzi przed zagrożeniami;</li> <li>• Wspieranie działalności monitoringu środowiska;</li> <li>• Wzrost możliwości oszczędzania i retencjonowania wody.</li> </ul> </li> <li>4. Przejście na gospodarkę o obiegu zamkniętym, w tym gospodarowanie odpadami, w tym cele kluczowe: <ul style="list-style-type: none"> <li>• Ograniczenie masy składowanych odpadów;</li> <li>• Zwiększenie masy odpadów poddanych recyklingowi bądź innym procesom odzysku;</li> <li>• Minimalizacja ilości wytwarzanych odpadów;</li> <li>• Ograniczenie negatywnego oddziaływania na środowisko wytwarzanych produktów zmierzające do racjonalnego wykorzystania zasobów;</li> <li>• Przywracanie wartości użytkowych lub przyrodniczych terenom zniszczonym przez działalność człowieka (rekultywacja i poddanie zabiegom ochronnym).</li> </ul> </li> <li>5. Działania na rzecz ochrony przyrody, w tym cele kluczowe: <ul style="list-style-type: none"> <li>• Prowadzenie działań mających na celu ochronę siedlisk i gatunków zagrożonych;</li> <li>• Prowadzenie działań związanych z ograniczaniem gatunków inwazyjnych.</li> </ul> </li> <li>6. Poprawa gospodarki wodno-ściekowej, w tym cele kluczowe: <ul style="list-style-type: none"> <li>• Zwiększenie liczby osób objętych ulepszonym systemem oczyszczania ścieków;</li> <li>• Zwiększenie liczby korzystających ze zbiorowego systemu zaopatrzenia w wodę;</li> <li>• Dalsza optymalizacji procesów oczyszczania ścieków komunalnych;</li> <li>• Rozwój innowacyjnych technologii w zakresie oczyszczania ścieków z zanieczyszczeń problematycznych takich jak np. mikroplastiki, farmaceutyki, mikrozanieczyszczenia, itp.;</li> <li>• Wypracowanie systemowych i efektywnych rozwiązania służących zagospodarowaniu osadów ściekowych;</li> <li>• Zmniejszenie zużycia wody i emisji ścieków w przemyśle, a także budowa i modernizacja zakładowych oczyszczalni ścieków przemysłowych.</li> </ul> </li> </ol>
Rządowy Fundusz Polski Ład - Program Inwestycji Strategicznych	<p>Program obejmuje m.in. następujące obszary priorytetowe:</p> <p><b>PRIORYTET 1:</b></p> <ol style="list-style-type: none"> <li>a) budowa lub modernizacja infrastruktury drogowej,</li> <li>b) budowa lub modernizacja infrastruktury wodno-kanalizacyjnej, w tym oczyszczalni,</li> <li>c) budowa lub modernizacja źródeł ciepła sieciowego zeroemisyjnego,</li> <li>d) budowa lub modernizacja indywidualnych źródeł ciepła zeroemisyjnego,</li> <li>e) budowa lub modernizacja infrastruktury gospodarki odpadami, w tym spalarnie, przetwarzanie biologiczne, segregacja,</li> <li>f) odnawialne źródła energii;</li> </ol> <p><b>PRIORYTET 2:</b></p> <ol style="list-style-type: none"> <li>a) tabor z napędem zeroemisyjnym,</li> <li>b) budowa lub modernizacja źródeł ciepła sieciowego niskoemisyjnego,</li> <li>c) budowa lub modernizacja sieci ciepłowniczej,</li> <li>d) budowa lub modernizacja infrastruktury elektroenergetycznej, w tym oświetleniowej,</li> <li>e) cyfryzacja usług publicznych i komunalnych,</li> </ol>

Źródło finansowania	Opis
	<p>f) poprawa efektywności energetycznej budynków i instalacji publicznych, g) innowacyjne rozwiązania w elektroenergetyce, h) rewitalizacja obszarów miejskich; PRIORYTET 3: a) budowa lub modernizacja infrastruktury technicznej drogowej, b) budowa lub modernizacja infrastruktury kolejowej, c) budowa lub modernizacja infrastruktury transportu wodnego, d) tabor transportu kolejowego, e) tabor z napędem niskoemisyjnym, f) budowa lub modernizacja kanalizacji deszczowej, g) gospodarka wodna, w tym melioracja, retencja, osuszanie, h) budowa lub modernizacja indywidualnych źródeł ciepła niskoemisyjnego, i) rewitalizacja obszarów i/lub budynków zdegradowanych i/lub przemysłowych;</p>
Unijny Fundusz Odbudowy – Krajowy Plan Odbudowy	<p>Krajowy Plan Odbudowy i Zwiększania Odporności (KPO) jest dokumentem programowym określającym cele związane z odbudową i tworzeniem odporności społeczno-gospodarczej Polski po kryzysie wywołanym pandemią COVID-19 oraz służące ich realizacji reformy strukturalne i inwestycje. Dokument stanowi podstawę ubiegania się o wsparcie z europejskiego Instrumentu na rzecz Odbudowy i Zwiększania Odporności (Recovery and Resilience Facility – RRF). Horyzont czasowy realizacji dokumentu zamyka się z końcem sierpnia 2026 r. Krajowy Plan Odbudowy określa do realizacji m.in. następujące reformy oraz inwestycje objęte wsparciem mające wpływ na ochronę środowiska:</p> <ul style="list-style-type: none"> <li>• A2.1. Transformacja strukturalna w obszarach kluczowych dla rozwoju polskiej gospodarki – Przemysł 4.0: <ul style="list-style-type: none"> <li>• A2.1.2. Inwestycje we wdrażanie technologii i innowacji środowiskowych, w tym związanych z GOZ – innowacje związane z zapobieganiem powstawania odpadów, tworzeniem rynku surowców wtórnych, opracowania i testowania innowacyjnych technologii w zakresie wykorzystania odpadów jako surowców wtórnych, projektowania dla recyklingu, wydłużania życia produktów i obniżanie negatywnego oddziaływania na środowisko na każdym etapie cyklu życia produktu.</li> </ul> </li> <li>• B1.1. Czyste powietrze: <ul style="list-style-type: none"> <li>• B1.1.1. Inwestycje w źródła ciepła (chłodu) w systemach ciepłowniczych.</li> <li>• B1.1.2. Wymiana źródeł ciepła i efektywność energetyczna bud. mieszkalnych.</li> <li>• B1.1.3. Termomodernizacja szkół.</li> <li>• B1.1.4. Inwestycje w efektywność energetyczną oraz OZE w dużych przedsiębiorstwach – inwestycje o największym potencjale redukcji gazów cieplarnianych.</li> </ul> </li> <li>• B2.2. Poprawa warunków dla rozwoju odnawialnych źródeł energii: <ul style="list-style-type: none"> <li>• B2.2.1. Inwestycje w sieci przesyłowe oraz inteligentną infrastrukturę elektroenergetyczną.</li> <li>• B2.2.3. Instalacje OZE realizowane przez społeczności energetyczne (klastry energii, spółdzielnie energetyczne, zbiorowe porozumienia prosumentów oraz ewentualne przyszłe formy SE)</li> </ul> </li> <li>• B3.1. Zrównoważone wykorzystanie środowiska naturalnego: <ul style="list-style-type: none"> <li>• B3.1.1. Inwestycje przywracające wielkoobszarowe tereny zdegradowane – eliminacja negatywnego oddziaływania na środowisko, tereny pod inwestycje nie wyrządzające szkody środowisku.</li> <li>• B3.1.2. Inwestycje w systemy oczyszczania ścieków oraz zaopatrzenie w wodę poza aglomeracjami.</li> <li>• B3.1.3. Inwestycje związane z kompleksowym rozwiązywaniem punktowych problemów małych i średnich miast oraz ich obszarów funkcjonalnych związanych z „zazielenianiem” przestrzeni (ścieżki rowerowe, parki, ciągi piesze, rewitalizacja i pasywne rozwiązania itp.).</li> </ul> </li> <li>• E1.1. Wzrost wykorzystania transportu przyjaznego dla środowiska – elektromobilność: <ul style="list-style-type: none"> <li>• E1.1.1. Inwestycje w samochody elektryczne, inwestycje w punkty ładowania, budowa kompleksu instalacji zwiększających produkcję biopaliw II generacji, rozbudowa instalacji magazynowania biokomponentów, budowa fabryki ogniw fotowoltaicznych.</li> <li>• E1.1.2. Inwestycje w wymianę lub dostarczenie nowego nisko i zeroemisyjnego taboru autobusowego (w miastach oraz ich obszarach funkcjonalnych) Zakup taboru nisko i zeroemisyjnego oraz infrastruktura towarzysząca dla połączeń autobusowych na obszarach pozamiejskich.</li> </ul> </li> <li>• E2.2. Zwiększenie bezpieczeństwa transportu: <ul style="list-style-type: none"> <li>• E2.2.1. Inwestycje związane z bezpieczeństwem transportu, w tym wybrane obejścia drogowe miejscowości.</li> </ul> </li> </ul>

Źródło finansowania	Opis
	<ul style="list-style-type: none"><li>• E2.2.2. Inwestycje związane z szerszym wykorzystaniem rozwiązań cyfrowych w transporcie - zabudowa nowoczesnych urządzeń i systemów sterowania ruchem kolejowym, w tym w zakresie informacji pasażerskiej i sprzedaży biletów, systemy zarządzania ruchem drogowym.</li></ul>

*Źródło: opracowanie własne*

## 6. SYSTEM REALIZACJI PROGRAMU OCHRONY ŚRODOWISKA

Zarządzanie „Programem Ochrony Środowiska dla Powiatu Gryfińskiego na lata 2025-2028 z perspektywą do roku 2030” należy do obowiązku Zarządu Powiatu. Realizacja celów i poszczególnych zadań wynikających z Programu spoczywa w dużym stopniu na innych podmiotach, co wymaga nadzoru i koordynacji. Ocenę stanu wykonania zaplanowanych zadań w ramach Programu realizuje Wydział Ochrony Środowiska, Rolnictwa i Leśnictwa Starostwa Powiatowego w Gryfinie w oparciu o raporty z realizacji Programu.

Zgodnie z „Wytycznymi do opracowania wojewódzkich, powiatowych i gminnych programów ochrony środowiska” na realizację Programu składają się następujące elementy: współpraca z interesariuszami, opracowanie treści Programu, realizacja, monitoring i okresowa sprawozdawczość oraz ewaluacja i aktualizacja. Elementy te można podzielić na 4 etapy (w oparciu o cykl Deminga), do których należą:

- aktualizacja – w tym opracowanie dokumentu Programu na kolejne lata; następuje w oparciu o wyniki ewaluacji oraz doświadczenia i efekty uzyskane dzięki działaniom korygującym;
- wdrażanie – czyli realizacja zadań zawartych w Programie, a przez to osiągnięcie zamierzonych celów;
- ewaluacja – częścią której jest monitoring prowadzony przez odpowiednie jednostki, a także sprawozdawczość, czyli opracowywanie co 2 lata raportów z realizacji programu ochrony środowiska; jest to bardzo istotny etap, pokazujący ewentualne rozbieżności pomiędzy celami zawartymi w Programie, a stanem rzeczywistym oraz konieczność podjęcia działań korygujących; raporty ukazują także dotychczasową efektywność prac w powiązaniu z nakładami finansowymi i faktycznymi efektami środowiskowymi (wskaźniki środowiskowe);
- działania korygujące – w wyniku ewaluacji (po okresie 2 lat) możliwa jest korekta niektórych zadań, tak aby udało się osiągnąć zaplanowane w Programie cele.

Na każdym etapie prac bardzo istotna jest współpraca pomiędzy interesariuszami Programu, np. poprzez zawiązanie grupy roboczej mającej wpływ na planowanie nowych zadań w aktualizacji Programu. Współpraca ta jest szczególnie istotna na etapie ewaluacji przy sporządzaniu sprawozdań z wykonanych zadań. Cykl zarządzania Programem jest ściśle powiązany z koniecznością pozyskiwania danych, które są niezbędne do oceny stanu jakości środowiska i stanu realizacji działań w cyklu dwuletnim.

Zarząd Powiatu w Gryfinie zgodnie z art. 18 ust. 2 i 3 ustawy z dnia 27 kwietnia 2001 r. Prawo ochrony środowiska (Dz. U. 2024, poz. 54 ze zm.) będzie sporządzał co 2 lata raporty z wykonania „Programu Ochrony Środowiska dla Powiatu Gryfińskiego na lata 2025-2028 z perspektywą do roku 2030”, które będą przedstawiane Radzie Powiatu, a następnie przekazywane Zarządowi Województwa Zachodniopomorskiego.

Celem sporządzania raportów jest ocena realizacji zadań wskazanych w „Programie Ochrony Środowiska dla Powiatu Gryfińskiego”, w tym:

- określenie stanu realizacji przyjętych do wykonania w ramach POŚ zadań;
- określenie stanu oraz tendencji zmian zachodzących w środowisku na terenie powiatu;
- przeprowadzenie analizy finansowej oraz wskaźnikowej realizacji POŚ;
- przeprowadzenie ewaluacji przyjętych zadań (rekomendacji na przyszłość).

Monitoring realizacji zadań będzie prowadzony w oparciu o wskaźniki obrazujące zmianę stanu środowiska na terenie powiatu (wskazane m.in. w *Tabela 84. Przyjęte do realizacji cele*,

kierunki interwencji i zadania w ramach poszczególnych obszarów interwencji) oraz dane dotyczące stanu realizacji zadań ujętych w Programie. Jeżeli w wyniku analizy okaże się, że istnieją rozbieżności pomiędzy stopniem realizacji Programu a jego założeniami, zostaną podjęte czynności mające na celu wyjaśnienie przyczyn rozbieżności oraz określenie działań korygujących.

## 7. OGRANICZANIE NEGATYWNEGO ODDZIAŁYWANIA NA ŚRODOWISKO ZAPLANOWANYCH DO REALIZACJI DZIAŁAŃ

Realizacja zaplanowanych zadań w ramach „Programu Ochrony Środowiska dla Powiatu Gryfińskiego na lata 2025-2038 z perspektywą do roku 2030” wpłynie na poprawę jakości i stanu poszczególnych komponentów środowiska. Jednak w fazie realizacji (budowy) poszczególnych inwestycji może dojść do negatywnych oddziaływań na środowisko. Będą to jednak oddziaływania krótkotrwałe, o lokalnym zasięgu, całkowicie odwracalne (typowe dla prac budowlanych). Prowadzenie robót uwzględniające przyjęcie odpowiedniej technologii prac oraz opracowanie projektów organizacji robót zapewniających minimalną ingerencję w środowisko wpłynie na minimalizację szkodliwego oddziaływania. Ustalane terminy realizacji prac należy tak dostosować do wymagań ochrony środowiska, żeby nie powodować zbyt dużych zaburzeń w życiu fauny. Zaplecze budowy powinno zajmować jak najmniejszą powierzchnię terenu i być wyznaczone w takim miejscu, aby znajdowało się w bezpiecznej odległości od cennych biotopów. Sprzęt budowlany oraz technologie wykonawstwa należy dobierać tak, aby eliminowane były takie szkodliwe czynniki jak: hałas, zanieczyszczenie środowiska (spaliny, wycieki paliwa, odpady poprodukcyjne itp.), niszczenie urodzajnej warstwy gleby przez sprzęt (trasy przejazdu, sposoby przemieszczania maszyn), niszczenie roślinności w zasięgu pracy maszyn (zasięg osprzętu, trasy ekologiczne). W ramach realizacji zadań nie nastąpi kumulowanie się oddziaływania poszczególnych przedsięwzięć oraz nie nastąpi oddziaływanie transgeniczne (brak wpływu na środowisko krajów sąsiadujących). Należy zaznaczyć, iż odstępianie od wdrażania zapisów projektu przedmiotowego programu będzie oznaczać odstępianie od obowiązku realizacji strategicznych celów ochrony środowiska. Biorąc pod uwagę cel w jakim jest sporządzany i realizowany niniejszy program (kompleksowa ochrona poszczególnych komponentów środowiska), należy uznać, iż środkami zapobiegającymi negatywnemu oddziaływowaniu antropopresji na środowisko są w rzeczywistości rozwiązania (zadania) zaproponowane do realizacji w programie.

Zadania zaplanowane do realizacji w ramach Programu nie będą znacząco oddziaływać na wyznaczone na terenie powiatu formy ochrony przyrody. Wyznaczone zadania nie są sprzeczne z aktami prawnymi dotyczącymi form ochrony przyrody. W szczególności POŚ nie wyznacza do realizacji zadań, które zostały uznane za zakazane w stosunku do istniejących na terenie powiatu gryfińskiego form ochrony przyrody.

W kolejnej tabeli przedstawiono przykładowe rozwiązania chroniące środowisko jakie powinny być zastosowane w trakcie realizacji poszczególnych rodzajów zadań.

**Tabela 88. Rozwiązania chroniące środowisko przy realizacji poszczególnych rodzajów zadań**

Rodzaj zadania	Rozwiązania chroniące środowisko
Prace w obrębie budynków (termomodernizacja, montaż instalacji OZE, demontaż azbestowych pokryć dachowych)	Przy planowaniu prac termomodernizacyjnych należy mieć na uwadze, iż budynki mieszkalne i inne obiekty budowlane stanowią potencjalne siedliska gatunków chronionych, w szczególności ptaków i nietoperzy. Niewłaściwie prowadzone remonty i ocieplenia budynków wykonywane bez uwzględnienia potrzeb biologicznych zwierząt je zasiedlających mogą naruszać przepisy ustawy o ochronie przyrody, a także istotnie przyczyniać się do zmniejszania populacji gatunków chronionych, takich jak jerzyk <i>Apiis apus</i> , pustułka <i>Falco tinnunculus</i> , mroczek późny <i>Eptesicus serotinus</i> , i in. W celu uniknięcia nieumyślnego niszczenia siedlisk gatunków chronionych należy przed przystąpieniem do prac w obrębie budynków dokonać ich obserwacji pod kątem występowania gatunków chronionych. W sytuacji stwierdzenia ich występowania należy przeprowadzić

Rodzaj zadania	Rozwiązania chroniące środowisko
	termomodernizację z uwzględnieniem potrzeb biologicznych zwierząt (dostosowanie terminu termomodernizacji budynków do okresu lęgowego ptaków) oraz po uzyskaniu zezwolenia, o którym mowa w art. 56 ustawy o ochronie przyrody.
Modernizacja i bieżące utrzymanie wód oraz urządzeń melioracyjnych (realizacja prac konserwacyjnych)	Rowy i kanały stanowią siedlisko dla wielu cennych gatunków. Prace utrzymaniowe związane z odmulaniem czy pogłębianiem prowadzą do trwałej zmiany warunków siedliskowych i zmiany składu gatunkowego ekosystemu. Zadania te należy realizować tak, aby ograniczyć wycinkę drzew, czy usuwanie roślinności wodnej. Cenne gatunki należy przenieść w miejsca o takich samych bądź zbliżonych warunkach siedliskowych. Ważnym czynnikiem jest również termin prac, który nie powinien kolidować z okresem rozrodu lokalnych populacji. Prace w korycie wiążą się z usuwaniem roślinności wodnej i nabrzeżnej, mogą także zmienić reżim hydrologiczny, co wiąże się ze zmianą warunków siedliskowych. W przypadku prac w korycie należy rzetelnie przeprowadzić ocenę oddziaływań przedsięwzięcia na obszary cenne przyrodniczo. Jeżeli w cieku występują gatunki chronione może być dodatkowo potrzebne zezwolenie odpowiedniego organu na odstępstwo od zakazów ochrony gatunkowej. Należy zachować występowanie naturalnych wysp i odsypisk, dla ochrony cennych siedlisk powinno się także zachować miejsca zastoiskowe. Linia brzegowa powinna się charakteryzować dużą różnorodnością i zmiennością. Zaleca się pozostawienie w cieku tzw. elementów siedliskowych (głazów, kamieni, pni drzew), które stanowią element niezbędny do życia gatunków zależnych od środowiska wodnego.
Budowa obiektów małej retencji	<p>Przed przystąpieniem do prac projektowych i uszczegóławianiem rozwiązań technicznych należy zaproponować dokładną lokalizację obiektu małej retencji w oparciu o istniejące materiały fizjograficzne oraz o wizję terenową. Zalecane jest, aby niezależnie od formalnych wymogów zawsze przeprowadzić inwentaryzację przyrodniczą w miejscu lokalizacji obiektu i na jej podstawie zweryfikować zasadność realizacji obiektu, występujące ryzyko oddziaływania na środowisko przyrodnicze (np. na gatunki chronione lub na chronione siedliska przyrodnicze), ograniczenia i wymogi środowiskowe do uwzględnienia w projektowaniu. Najistotniejszym elementem fazy budowy jest właściwa kontrola i nadzór nad prowadzonymi pracami. Szczególnie ważne jest ograniczenie negatywnych oddziaływań na środowisko przyrodnicze, poprzez planowe prowadzenie robót. Generalnie roboty powinny być prowadzone przy niskim stanie wód powierzchniowych i podziemnych oraz poza okresem lęgowym ptaków/sezonem rozrodu płazów i gadów.</p> <p>Zagadnienia związane z organizacją placu budowy, np. dojazd sprzętu, powinny być przeanalizowane już na etapie weryfikacji uwarunkowań środowiskowych i oceny oddziaływania na środowisko. W przypadku prac polegających na regulacji wód oraz budowie wałów przeciwpowodziowych, a także robót melioracyjnych, odwodnień budowlanych oraz innych robót ziemnych zmieniających stosunki wodne na terenach o szczególnych wartościach przyrodniczych, na których znajdują się skupienia roślinności o dużej wartości z punktu widzenia przyrodniczego, terenach o walorach krajobrazowych i ekologicznych, terenach masowych lęgów ptactwa, występowania skupień gatunków chronionych oraz tarlisk, zimowisk, przepławek i miejsc masowej migracji ryb i innych organizmów wodnych, szczególne warunki prowadzenia robót budowlanych mogą być nałożone decyzją regionalnego dyrektora ochrony środowiska wydawaną w trybie art. 118 ustawy o ochronie przyrody. Taka decyzja (lub postanowienie stwierdzające, że nie jest ona wymagana), powinna być uzyskana przed uzyskaniem pozwolenia na budowę.</p>
Budowa, modernizacja, przebudowa infrastruktury sieciowej (dróg, wodociągów, kanalizacji, gazociągów, ciepłociągów)	<p>W przypadku budowy (przebudowy) infrastruktury liniowej podstawowym środkiem ochronnym siedlisk i gatunków cennych przyrodniczo jest ich uwzględnienie w procesie planowania i projektowania. Budowa nowej oraz modernizacja już istniejącej infrastruktury liniowej nie powinna prowadzić do podziałów obszarów cennych przyrodniczo (defragmentacji siedlisk).</p> <p>W zakresie budowy nowych odcinków infrastruktury liniowej w przypadku zadrzewień i zakrzewień znajdujących się w zasięgu robót ziemnych należy stosować zasady określone w art. 87 a ust. 1 ustawy o ochronie przyrody, a więc prace ziemne oraz inne prace wykonywane ręcznie z wykorzystaniem sprzętu mechanicznego lub urządzeń technicznych, wykonywane w obrębie korzeni, pnia lub korony drzewa lub w obrębie korzeni lub pędów krzewu należy przeprowadzać w sposób najmniej szkodzący drzewom lub krzewom, zabezpieczając je przed:</p> <ul style="list-style-type: none"> <li>• uszkodzeniami mechanicznymi pni poprzez zastosowanie tymczasowych osłon, np. tkaniny jutowej, desek połączonych drutem lub grubych mat z trzciny lub słomy do wysokości minimalnej 2 m,</li> <li>• przesuszeniem odkrytych korzeni poprzez ograniczenie do niezbędnego minimum czasu prowadzenia głębokich wykopów oraz stosowanie słomianych mat zabezpieczających bryły korzeniowe przed przesuszeniem,</li> </ul>

Rodzaj zadania	Rozwiązania chroniące środowisko
	<ul style="list-style-type: none"> <li>• fizycznym uszkodzeniem krzewów poprzez wygradzenie terenu ich występowania,</li> <li>• mechanicznym uszkodzeniem korzeni szkieletowych poprzez ręczne prowadzenie wykopów w strefie brył korzeniowych w obrębie rzutu korony bądź stosowanie metod bezwykopowych, przy czym prace odkrywkowe należy prowadzić w odległości minimum 1 m od pni drzew, a napotkane korzenie przyciąć na równi ze ścianą wykopu,</li> <li>• zanieczyszczeniem gruntu w obrębie brył korzeniowych poprzez lokalizację miejsc postoju maszyn i tymczasowego składowania materiałów budowlanych poza obrysem koron drzew,</li> <li>• mechanicznym uszkodzeniem gałęzi poprzez podwiązywanie gałęzi kolidujących z pracą pojazdów i maszyn wykorzystywanych w trakcie robót budowlanych.</li> </ul> <p>W celu ograniczenia negatywnych oddziaływań w trakcie realizacji inwestycji związanych z infrastrukturą liniową należy również stosować następujące rozwiązania w zakresie:</p> <ol style="list-style-type: none"> <li>1. Ochrony gleb: <ul style="list-style-type: none"> <li>• oszczędnie gospodarować terenem,</li> <li>• ograniczyć do niezbędnego minimum zasięg wymiany gruntów,</li> <li>• zorganizować zaplecze budowy w sposób zabezpieczający podłoże przed zanieczyszczeniem,</li> <li>• sprzęt budowlany i transportowy używany w związku z budową powinien być w dobrym stanie technicznym (bez wycieków paliwa), który po zakończeniu pracy lub w przypadku awarii należy odprowadzić na miejsce postoju zapewniające ochronę powierzchni ziemi przed przedostaniem się zanieczyszczeń do środowiska gruntowo-wodnego,</li> <li>• w przypadku niekontrolowanych wycieków substancji ropopochodnych wykonawca powinien dysponować środkami do ich neutralizacji,</li> <li>• należy odpowiednio zdeponować i zagospodarować glebę z obszarów zajętych pod inwestycję,</li> <li>• po zakończeniu prac budowlanych należy uporządkować teren budowy.</li> </ul> </li> <li>2. Ochrony wód podziemnych i powierzchniowych: <ul style="list-style-type: none"> <li>• zachować szczególną ostrożności w czasie prowadzenia prac w korytach rowów melioracyjnych i w ich rejonie,</li> <li>• zachować wszelkie środki ostrożności zapobiegające przedostaniu się zanieczyszczeń, zwłaszcza węglowodorów ropopochodnych, do środowiska gruntowo-wodnego (wykonawca prac powinien dysponować sprzętem i środkami do neutralizacji ewentualnych zanieczyszczeń środowiska gruntowo-wodnego np. sypkie sorbenty hydrofobowe, hydrofobowe maty sorpcyjne w arkuszach lub rolkach, poduszki i rękawy sorpcyjne, biopreparaty, itp.),</li> <li>• powstające ścieki bytowe z zaplecza budowy powinny być odprowadzane do przewoźnych sanitariatów, a następnie wywożone do oczyszczalni.</li> </ul> </li> <li>3. Ochrony powietrza atmosferycznego: <ul style="list-style-type: none"> <li>• w miarę możliwości stosować materiały budowlane w postaci płynnej,</li> <li>• w okresie bezdeszczowym można podczas prowadzenia prac ziemnych zraszać powierzchnię terenu wodą w celu ograniczenia pylenia,</li> <li>• materiały sypkie transportować wywrotkami wyposażonymi w oponcze ograniczające pylenie,</li> <li>• wykorzystywać niskoemisyjne środki transportu oraz maszyny.</li> </ul> </li> <li>4. Ochrony klimatu akustycznego: <ul style="list-style-type: none"> <li>• wykonywać prace budowlane w godzinach 6:00 - 22:00,</li> <li>• stosować nowoczesne maszyny wyposażone w elementy zmniejszające emisję hałasu do środowiska,</li> <li>• w odpowiedni sposób usytuować maszyny na placu budowy.</li> </ul> </li> </ol>
Wprowadzanie nowych zadrzewień i zalesień	<ul style="list-style-type: none"> <li>• Każde zalesienie terenu porolnego otwartego wymaga przeprowadzenia kompleksowego rozpoznania przyrodniczego, to znaczy wykonania inwentaryzacji i waloryzacji przyrodniczej tego terenu i jego bezpośredniego otoczenia.</li> <li>• Zalesianie należy dostosować do lokalnych warunków siedliskowych i krajobrazowych, wykorzystując przy tym istniejące zadrzewienia i zakrzaczenia. Powinno się w tym procesie starać o pozostawienie oczek wodnych i bagienek oraz wykorzystywać wszelkie różnicowania mikrosiedliskowe w celu urozmaicenia składu gatunkowego zakładanych upraw leśnych.</li> <li>• Należy tworzyć wzdłuż granic: pole uprawne – las lub łąka – las ekotony, charakteryzujące się swoistym składem gatunkowym roślin, złożonym głównie z drzew sadzonych w rozluźnionej więźbie (odległości) oraz krzewów. W wyniku czego przejście między ekosystemami odbywać się będzie w sposób płynny.</li> </ul>



Rodzaj zadania	Rozwiązania chroniące środowisko
	<ul style="list-style-type: none"><li>• Od rozpoznania siedliskowego, od planu zalesień i inwencji gospodarza zależy, czy zalesienia będą elementem stabilizującym krajobraz, chroniącym glebę i inne zasoby ochrony przyrody, czy staną się głównym instrumentem ochrony i wzbogacania różnorodności biologicznej.</li><li>• Do realizacji zadania należy wybierać gatunki rodzime, co zredukuje zagrożenie związane z wprowadzaniem do ekosystemu gatunków obcych i inwazyjnych. Wprowadzanie do środowiska przyrodniczego i przemieszczanie w nim gatunków obcych, jest co do zasady zakazane. Należy mieć na uwadze, że każdy gatunek obcy może w przyszłości stać się gatunkiem zagrażającym rodzimej bioróżnorodności. W odniesieniu do drzew status inwazyjnych zyskały w ostatnich dziesięcioleciach np. jesion pensylwański, dąb czerwony, a regionalnie i lokalnie także bożodrzew gruczołowaty, wiązowiec zachodni czy orzech włoski.</li></ul>
Rekultywacja obszarów poeksploatacyjnych	Przed przystąpieniem do rekultywacji terenu wyrobiska należy przeprowadzić kontrolę obecności gatunków chronionych zwierząt i roślin. W przypadku stwierdzenia gatunków chronionych, jeżeli nie będzie to zagrażać zdrowiu i bezpieczeństwu publicznemu, miejsca takie winno się pozostawić bez prowadzenia rekultywacji. Jeżeli jednak realizacja rekultywacji terenu jest konieczna, prace winny być prowadzone w sposób niepowodujący łamania zakazów obowiązujących względem gatunków chronionych. Jeżeli nie będzie to możliwe, przed przystąpieniem do prac należy uzyskać zezwolenie na realizację czynności zakazanych w stosunku do gatunków chronionych, wydawane na podstawie art. 56 Ustawy o ochronie przyrody.

*Źródło: opracowanie własne*

## SPIS TABEL

Tabela 1. Alfabetyczny wykaz skrótów użytych w opracowaniu .....	4
Tabela 2. Liczba ludności oraz powierzchnia poszczególnych gmin tworzących powiat gryfiński (stan na 31.12.2023 r.) ..	7
Tabela 3. Struktura użytkowania gruntów na terenie powiatu gryfińskiego (stan na 01.01.2024 r.) .....	8
Tabela 4. Rozwój systemu gazowniczego na terenie powiatu gryfińskiego w latach 2019-2023.....	18
Tabela 5. Ciepłownictwo systemowe na terenie powiatu gryfińskiego w 2023 r.....	19
Tabela 6. Efekty rzeczowe realizacji programu „Czyste Powietrze” na terenie powiatu gryfińskiego (na podstawie umów podpisanych wg stanu na lipiec 2024 r.).....	20
Tabela 7. Realizacja programu „Czyste Powietrze” w poszczególnych gminach powiatu gryfińskiego (wg stanu na lipiec 2024 r.) .....	20
Tabela 8. Instalacje OZE (inne niż mikroinstalacje) funkcjonujące na terenie powiatu gryfińskiego .....	21
Tabela 9. Dane dotyczące realizacji programu „Mój Prąd” na terenie powiatu gryfińskiego .....	22
Tabela 10. Emisja zanieczyszczeń gazowo-pyłowych do powietrza z zakładów szczególnie uciążliwych na terenie powiatu gryfińskiego w latach 2019-2023.....	23
Tabela 11. Stężenia średnie roczne pyłów zawieszonych PM10 i PM2,5 oraz benzo(a)pirenu w powietrzu na terenie poszczególnych gmin powiatu gryfińskiego w 2023 roku.....	27
Tabela 12. Liczba gmin na terenie pow. gryfińskiego z wyznaczonym obszarem przekroczeń poziomu docelowego zawartości B(a)P w powietrzu w latach 2017-2023 .....	29
Tabela 13. Wykaz działań naprawczych jakie nakłada do wdrażania „Aktualizacja Programu ochrony powietrza wraz z planem działań krótkoterminowych dla strefy zachodniopomorskiej” .....	31
Tabela 14. Analiza SWOT dla obszaru interwencji ochrona klimatu i jakości powietrza .....	33
Tabela 15. Zagadnienia horyzontalne dla obszaru interwencji ochrona klimatu i jakości powietrza atmosferycznego.....	34
Tabela 16. Powierzchnia obszarów, na których występują przekroczenia dopuszczalnych poziomów hałasu generowanego przez odcinki dróg krajowych objęte mapowaniem akustycznym na terenie powiatu gryfińskiego .....	37
Tabela 17. Powierzchnia terenów zagrożonych hałasem oraz liczba mieszkańców terenów zagrożonych hałasem generowanym przez odcinki dróg krajowych objęte.....	37
Tabela 18. Wyniki równoważnych poziomów dźwięku dla pory dnia $L_{AeqD}$ i nocy $L_{AeqN}$ w punktach pomiarowych zlokalizowanych w m. Mieszkowice (monitoring GIOŚ – 2018 r.).....	38
Tabela 19. Wyniki pomiarów hałasu kolejowego przeprowadzone na terenie powiatu gryfińskiego przez GIOŚ w 2019 roku .....	40
Tabela 20. Analiza SWOT dla obszaru interwencji zagrożenia hałasem .....	41
Tabela 21. Zagadnienia horyzontalne dla obszaru interwencji zagrożenia hałasem.....	41
Tabela 22. Wyniki pomiarów natężenia pola elektromagnetycznego (PEM) prowadzonych na terenie powiatu gryfińskiego w latach 2021-2023 w ramach systemu PMS.....	45
Tabela 23. Analiza SWOT dla obszaru interwencji pola elektroenergetyczne .....	45
Tabela 24. Zagadnienia horyzontalne dla obszaru interwencji pola elektromagnetyczne.....	46
Tabela 25. Jednostki PGW Wody Polskie, na terenie których położony jest powiat gryfiński.....	47
Tabela 26. Wykaz zlewni JCWP rzecznych znajdujących się na terenie powiatu gryfińskiego .....	48
Tabela 27. Wykaz zlewni JCWP jeziornych znajdujących się na terenie powiatu gryfińskiego .....	50
Tabela 28. Podstawowa charakterystyka JCWPd nr 4, JCWPd nr 23 oraz JCWPd nr 24 .....	52
Tabela 29. Realizacja programu „Moja Woda” na terenie pow. gryfińskiego (stan na lipiec 2024 r.) .....	58
Tabela 30. Opis zagrożenia powodziowego w poszczególnych nadodrzańskich gminach powiatu gryfińskiego.....	61
Tabela 31. Aktualna klasyfikacja i ocena stanu poszczególnych monitorowanych zlewni JCWP znajdujących się na terenie powiatu gryfińskiego.....	65
Tabela 32. Aktualny stan chemiczny i ilościowy JCWPd, w obrębie których położony jest powiat gryfiński.....	69
Tabela 33. Wyniki badań jakości wód podziemnych przeprowadzonych w punktach monitoringowych zlokalizowanych na terenie powiatu gryfińskiego (2022 r.).....	69
Tabela 34. Analiza SWOT dla obszaru interwencji gospodarowanie wodami .....	70
Tabela 35. Zagadnienia horyzontalne dla obszaru interwencji gospodarowanie wodami.....	71
Tabela 36. Długość sieci wodociągowej, liczba przyłączy oraz stopień zwodociągowania powiatu gryfińskiego (stan na 31.12.2023 r.).....	71
Tabela 37. Zużycie wody z sieci wodociągowej na terenie powiatu gryfińskiego w 2023 r. ....	73
Tabela 38. Rozwój zbiorowego systemu zaopatrzenia w wodę na terenie powiatu w latach 2019-2023.....	74
Tabela 39. Długość sieci kanalizacji sanitarnej, liczba przyłączy oraz stopień skanalizowania powiatu gryfińskiego (stan na 31.12.2023 r.).....	75
Tabela 40. Ilość ścieków bytowych odprowadzonych siecią kanalizacyjną na terenie powiatu gryfińskiego w 2023 r. ....	75
Tabela 41. Rozwój zbiorczego systemu kanalizacyjnego na terenie powiatu w latach 2019-2023 .....	76
Tabela 42. Wykaz komunalnych oczyszczalni ścieków na terenie powiatu gryfińskiego (stan na 31.12.2023 r.).....	77
Tabela 43. Funkcjonowanie komunalnych oczyszczalni ścieków na terenie powiatu gryfińskiego w latach 2019-2023....	79
Tabela 44. Liczba zbiorników bezodpływowych oraz przydomowych oczyszczalni ścieków na terenie powiatu gryfińskiego (stan na 31.12.2023 r.).....	80
Tabela 45. Analiza SWOT dla obszaru interwencji gospodarka wodno-ściekowa.....	81
Tabela 46. Zagadnienia horyzontalne dla obszaru interwencji gospodarka wodno-ściekowa.....	81
Tabela 47. Charakterystyka złóż kopalin zlokalizowanych na terenie pow. gryfińskiego (2023 r.) .....	82
Tabela 48. Analiza SWOT dla obszaru interwencji zasoby geologiczne .....	87
Tabela 49. Zagadnienia horyzontalne dla obszaru interwencji zasoby geologiczne.....	87

Tabela 50. Bonitacja gleb (gruntów) ornych na terenie powiatu gryfińskiego .....	88
Tabela 51. Odczyn pH gleb użytków rolnych na terenie powiatu gryfińskiego (na podstawie wyników badań przeprowadzonych przez OSChR w latach 2022-2023) .....	89
Tabela 52. Potrzeby wapnowania gleb użytków rolnych na terenie powiatu gryfińskiego (na podstawie wyników badań przeprowadzonych przez OSChR w latach 2022-2023) .....	89
Tabela 53. Zawartość makroelementów w glebach użytków rolnych na terenie powiatu (na podstawie wyników badań przeprowadzonych przez OSChR w latach 2022-2023) .....	89
Tabela 54. Powierzchnia gruntów rolnych wyłączonych z produkcji rolniczej na terenie powiatu gryfińskiego w latach 2020-2023 .....	91
Tabela 55. Powierzchnia gruntów zdegradowanych i zdewastowanych oraz gruntów zrekultywowanych na terenie powiatu gryfińskiego w latach 2020-2023 .....	93
Tabela 56. Analiza SWOT dla obszaru interwencji gleby .....	95
Tabela 57. Zagadnienia horyzontalne dla obszaru interwencji gleby .....	95
Tabela 58. Ilość odebranych odpadów komunalnych z obszaru powiatu gryfińskiego w 2023 r. ....	96
Tabela 59. Osiągnięty przez poszczególne gminy powiatu gryfińskiego poziom przygotowania do ponownego użycia i recyklingu odpadów komunalnych za 2023 r. ....	97
Tabela 60. Wykaz składowisk odpadów na terenie powiatu gryfińskiego (stan na 31.12.2023 r.) .....	99
Tabela 61. Ilość wyrobów zawierających azbest pozostałych do usunięcia i unieszkodliwienia z obszaru powiatu gryfińskiego (stan na 10.2024 r.) .....	100
Tabela 62. Gospodarka odpadami innymi niż komunalne na terenie pow. gryfińskiego w 2023 r. ....	102
Tabela 63. Analiza SWOT dla obszaru interwencji gospodarka odpadami i zapobieganie powstawaniu odpadów .....	103
Tabela 64. Zagadnienia horyzontalne dla obszaru interwencji gospodarka odpadami i zapobieganie powstawaniu odpadów .....	103
Tabela 65. Powierzchnia terenów zieleni urządzonej na obszarze powiatu gryfińskiego (stan na 31.12.2023 r.) .....	104
Tabela 66. Terminy obowiązywania planów urzędzenia lasu (PUL) dla poszczególnych nadleśnictw znajdujących się na terenie powiatu gryfińskiego .....	104
Tabela 67. Wykaz UPUL obowiązujących na terenie powiatu gryfińskiego .....	105
Tabela 68. Struktura własnościowa lasów na terenie powiatu gryfińskiego (stan na 31.12.2023 r.) .....	105
Tabela 69. Struktura gatunków lasotwórczych na terenie powiatu (stan na 01.01.2024 r.) .....	106
Tabela 70. Struktura wiekowa lasów na terenie powiatu gryfińskiego (stan na 01.01.2024 r.) .....	107
Tabela 71. Kategorie lasów ochronnych na terenie powiatu gryfińskiego (stan na 01.01.2024 r.) .....	108
Tabela 72. Charakterystyka obszarów Natura 2000 zlokalizowanych na terenie powiatu gryfińskiego .....	113
Tabela 73. Charakterystyka rezerwatów przyrody zlokalizowanych na terenie powiatu gryfińskiego .....	125
Tabela 74. Charakterystyka parków krajobrazowych zlokalizowanych na terenie pow. gryfińskiego .....	132
Tabela 75. Charakterystyka zespołów przyrodniczo-krajobrazowych zlokalizowanych na terenie powiatu gryfińskiego .....	136
Tabela 76. Gatunki drzew objęte ochroną pomnikową na terenie powiatu gryfińskiego .....	141
Tabela 77. Analiza SWOT dla obszaru interwencji zasoby przyrodnicze .....	144
Tabela 78. Zagadnienia horyzontalne dla obszaru interwencji zasoby przyrodnicze .....	145
Tabela 79. Analiza SWOT dla obszaru interwencji zagrożenia poważnymi awariami .....	146
Tabela 80. Zagadnienia horyzontalne dla obszaru interwencji zagrożenia poważnymi awariami .....	146
Tabela 81. Efekty realizacji „Programu Ochrony Środowiska dla Powiatu Gryfińskiego na lata 2021-2024” .....	149
Tabela 82. Prognoza stanu poszczególnych komponentów środowiska na terenie powiatu .....	157
Tabela 83. Spójność „Programu Ochrony Środowiska dla Powiatu Gryfińskiego na lata 2025-2028 z perspektywą do roku 2030” z dokumentami strategicznymi szczebla krajowego i wojewódzkiego .....	159
Tabela 84. Przyjęte do realizacji cele, kierunki interwencji i zadania w ramach poszczególnych obszarów interwencji ..	167
Tabela 85. Harmonogram realizacji zadań własnych powiatu gryfińskiego (realizowanych przez powiat) .....	181
Tabela 86. Harmonogram realizacji zadań przez inne podmioty .....	184
Tabela 87. Przykładowe źródła finansowania zadań realizowanych w ramach POŚ .....	194
Tabela 88. Rozwiązania chroniące środowisko przy realizacji poszczególnych rodzajów zadań .....	199

## **SPIS WYKRESÓW**

Wykres 1. Struktura użytkowania gruntów na terenie powiatu gryfińskiego .....	9
Wykres 2. Przyrost długości sieci gazowej na terenie powiatu gryfińskiego w latach 2019-2023 [km] .....	18
Wykres 3. Ilość umów podpisanych z beneficjentami z poszczególnych gmin powiatu gryfińskiego w ramach programu „Czyste Powietrze” (stan na lipiec 2024 r.) .....	21
Wykres 4. Struktura mocy zainstalowanej w źródłach wytwórczych OZE (innych niż mikroinstalacje) na terenie powiatu gryfińskiego (stan na 31.12.2023 r.) [MW] .....	22
Wykres 5. Moc mikroinstalacji fotowoltaicznych zrealizowanych w ramach programu „Mój Prąd” na terenie poszczególnych gmin powiatu gryfińskiego (stan na lipiec 2024 r.) [kW] .....	23
Wykres 6. Emisja zanieczyszczeń gazowych przez zakłady szczególnie uciążliwe na terenie powiatu gryfińskiego w latach 2019-2023 [Mg] .....	24
Wykres 7. Emisja zanieczyszczeń pyłowych przez zakłady szczególnie uciążliwe na terenie powiatu gryfińskiego w latach 2019-2023 [Mg] .....	24
Wykres 8. Przyrost wskaźnika liczby samochodów osobowych zarejestrowanych na terenie powiatu gryfińskiego w przeliczeniu na 1 000 osób w latach 2019-2023 .....	25

Wykres 9. Przyrost długości dróg rowerowych na terenie pow. gryfińskiego w latach 2019-2023 .....	26
Wykres 10. Średnie roczne (max.) stężenie pyłu zawieszonego PM10 w poszczególnych gminach powiatu gryfińskiego w 2023 r. [ $\mu\text{g}/\text{m}^3$ ] (wartość dopuszczalna - 40 $\mu\text{g}/\text{m}^3$ ).....	28
Wykres 11. Średnie roczne (max.) stężenie pyłu zawieszonego PM2,5 w poszczególnych gminach powiatu gryfińskiego w 2023 r. [ $\mu\text{g}/\text{m}^3$ ] (wartość dopuszczalna - 20 $\mu\text{g}/\text{m}^3$ ).....	28
Wykres 12. Średnie roczne (max.) stężenie benzo(a)pirenu w poszczególnych gminach powiatu gryfińskiego w 2023 r. [ $\mu\text{g}/\text{m}^3$ ] (wartość docelowa - 1 $\text{ng}/\text{m}^3$ ).....	29
Wykres 13. Udziały źródeł emisji w poszczególnych zanieczyszczeniach powietrza w województwie zachodniopomorskim w 2023 roku.....	30
Wykres 14. Rozkład przestrzenny pola elektrycznego od linii energetycznych 110, 220, 400 kV.....	42
Wykres 15. Długość sieci wodociągowej na obszarze poszczególnych gmin powiatu gryfińskiego (stan na 31.12.2023 r.) [km].....	72
Wykres 16. Stopień zwodociągowania poszczególnych gmin powiatu gryfińskiego (stan na 31.12.2023 r.).....	72
Wykres 17. Wielkość zużycia wody wodociągowej w gospodarstwach domowych w przeliczeniu na 1 mieszkańca w 2023 r. w poszczególnych gminach powiatu gryfińskiego [ $\text{m}^3$ ].....	73
Wykres 18. Długość czynnej sieci kanalizacji sanitarnej na terenie poszczególnych gmin powiatu gryfińskiego (stan na 31.12.2023 r.) [km].....	75
Wykres 19. Stopień skanalizowania poszczególnych gmin powiatu gryfińskiego (stan na 31.12.2023 r.).....	76
Wykres 20. Ładunek zanieczyszczeń wprowadzonych do środowiska w ściekach oczyszczonych w komunalnych oczyszczalniach ścieków funkcjonujących na terenie powiatu gryfińskiego w latach 2019-2023 [Mg].....	79
Wykres 21. Liczba zbiorników bezodpływowych na terenie powiatu (stan na 31.12.2023 r.) [szt.].....	80
Wykres 22. Bonitacja gleb gruntów ornych na terenie powiatu gryfińskiego – udział gleb w danej klasie.....	88
Wykres 23. Potrzeby wapnowania gleb użytków rolnych na terenie powiatu gryfińskiego.....	90
Wykres 24. Zawartość makroelementów w glebach użytków rolnych na terenie pow. gryfińskiego.....	90
Wykres 25. Przyrost powierzchni gruntów leśnych na terenie powiatu w latach 2013-2023 [ha].....	92
Wykres 26. Struktura odebranych odpadów komunalnych z obszaru powiatu w 2023 r. ....	97
Wykres 27. Osiągnięty przez poszczególne gminy powiatu gryfińskiego poziom przygotowania do ponownego użycia i recyklingu odpadów komunalnych za 2023 r. ....	98
Wykres 28. Ilość wyrobów zawierających azbest pozostałych do usunięcia i unieszkodliwienia z obszaru powiatu gryfińskiego [Mg].....	101
Wykres 29. Struktura gatunków lasotwórczych na terenie powiatu gryfińskiego .....	107
Wykres 30. Struktura wiekowa lasów na terenie powiatu gryfińskiego .....	108
Wykres 31. Powierzchnia poszczególnych rodzajów lasów ochronnych na terenie powiatu [ha].....	109

## **SPIS RYSUNKÓW**

Rysunek 1. Położenie powiatu gryfińskiego na tle województwa zachodniopomorskiego .....	8
Rysunek 2. Układ przestrzenny powiatu gryfińskiego.....	10
Rysunek 3. Krainy klimatyczne województwa zachodniopomorskiego.....	16
Rysunek 4. Przebieg dróg krajowych i wojewódzkich na terenie powiatu gryfińskiego .....	36
Rysunek 5. Przebieg realizowanej obwodnicy Gryfina w ciągu DK31 .....	39
Rysunek 6. Przebieg napowietrznych linii energetycznych najwyższego (220-400 kV) i wysokiego (110 kV) napięcia na terenie pow. gryfińskiego.....	43
Rysunek 7. Zasięg Nadzorów Wodnych na terenie powiatu gryfińskiego.....	47
Rysunek 8. Sieć hydrograficzna powiatu gryfińskiego .....	51
Rysunek 9. Położenie pow. gryfińskiego na tle zasięgu poszczególnych JCWPd.....	52
Rysunek 10. Lokalizacja GZWP nr 134 – Zbiornik Dębno.....	54
Rysunek 11. Zagrożenie powiatu gryfińskiego suszą atmosferyczną i glebową (na tle województwa zachodniopomorskiego).....	55
Rysunek 12. Zagrożenie powiatu gryfińskiego suszą hydrologiczną i hydrogeologiczną (na tle województwa zachodniopomorskiego).....	56
Rysunek 13. Łączne (wynikowe) zagrożenie suszą powiatu gryfińskiego (na tle woj. zachodniopomorskiego) .....	57
Rysunek 14. Obszary szczególnego zagrożenia powodzią na terenie powiatu gryfińskiego .....	60
Rysunek 15. Lokalizacja złóż kopalin na terenie powiatu gryfińskiego .....	84
Rysunek 16. Lokalizacja obszarów prognostycznych i perspektywicznych występowania złóż kopalin na terenie powiatu gryfińskiego.....	85
Rysunek 17. Miejsca niekoncesjonowanej eksploatacji kopalin na terenie pow. gryfińskiego .....	86
Rysunek 18. Zasięg nadleśnictw na terenie powiatu gryfińskiego.....	106
Rysunek 19. Przebieg korytarzy ekologicznych na terenie pow. gryfińskiego.....	111
Rysunek 20. Lokalizacja obszarów Natura 2000 na terenie powiatu gryfińskiego .....	124
Rysunek 21. Lokalizacja rezerwatów przyrody na terenie powiatu gryfińskiego .....	132
Rysunek 22. Lokalizacja parków krajobrazowych na terenie powiatu gryfińskiego .....	135
Rysunek 23. Lokalizacja zespołów przyrodniczo-krajobrazowych na terenie powiatu gryfińskiego .....	139
Rysunek 24. Lokalizacja użytków ekologicznych na terenie powiatu gryfińskiego .....	140
Rysunek 25. Rozmieszczenie pomników przyrody na terenie pow. gryfińskiego.....	142

Tytuł opracowania


**PROGNOZA ODDZIAŁYWANIA  
NA ŚRODOWISKO  
PROGRAMU OCHRONY ŚRODOWISKA  
DLA POWIATU GRYFIŃSKIEGO  
NA LATA 2025-2028 Z PERSPEKTYWĄ  
DO ROKU 2030**

Zamawiający



Powiat Gryfiński  
ul. Sprzymierzonych 4  
74-100 Gryfino

Wykonawca



Dokumentacja Środowiskowa – Wojciech Pająk  
Osiedle Leśne 7B/121  
62-028 Koziegłowy (k. Poznania)  
[www.dokumentacja-srodowiskowa.pl](http://www.dokumentacja-srodowiskowa.pl)  
e-mail: [poczta@dokumentacja-srodowiskowa.pl](mailto:poczta@dokumentacja-srodowiskowa.pl)  
tel.: 720-756-763

**Autor prognozy**

**Data sporządzenia**

**Podpis autora**

Wojciech Pająk

28.10.2024 r.

## SPIS TREŚCI

<b>1. STRESZCZENIE .....</b>	<b>3</b>
<b>2. PODSTAWA PRAWNA I METODYCZNA ORAZ ZAKRES PROGNOZY .....</b>	<b>6</b>
<b>3. ZAWARTOŚĆ, GŁÓWNE CELE ORAZ POWIĄZANIA PROJEKTU DOKUMENTU Z INNYMI DOKUMENTAMI .....</b>	<b>8</b>
<b>4. ISTNIEJĄCY STAN ŚRODOWISKA OBSZARU OBJĘTEGO ODDZIAŁYWANIEM .....</b>	<b>18</b>
4.1. Podstawowa charakterystyka powiatu oraz użytkowanie terenu .....	18
4.2. Klimat i powietrze atmosferyczne.....	22
4.3. Wody powierzchniowe i podziemne .....	27
4.4. Zagrożenia hałasem.....	45
4.5. Promieniowanie elektromagnetyczne.....	48
4.6. Gleby i zagrożenia powierzchni ziemi .....	49
4.7. Zasoby geologiczne.....	53
4.8. Zasoby przyrodnicze.....	57
4.9. Istniejące problemy ochrony środowiska.....	90
<b>5. POTENCJALNE ZMIANY STANU ŚRODOWISKA W PRZYPADKU BRAKU REALIZACJI PROJEKTOWANEGO DOKUMENTU .....</b>	<b>93</b>
<b>6. PRZEWIDYWANE ZNACZĄCE ODDZIAŁYWANIA NA ŚRODOWISKO .....</b>	<b>94</b>
<b>7. ODDZIAŁYWANIE NA FORMY OCHRONY PRZYRODY, W TYM NA CELE I PRZEDMIOTY OCHRONY OBSZARÓW NATURA 2000.....</b>	<b>118</b>
<b>8. ODDZIAŁYWANIE TRANSGRANICZNE I SKUMULOWANE.....</b>	<b>128</b>
<b>9. ROZWIĄZANIA MAJĄCE NA CELU ZAPOBIEGANIE I OGRANICZANIE NEGATYWNYCH ODDZIAŁYWAŃ NA ŚRODOWISKO .....</b>	<b>129</b>
<b>10. ROZWIĄZANIA ALTERNATYWNE.....</b>	<b>134</b>
<b>11. ANALIZA SKUTKÓW REALIZACJI POSTANOWIEŃ PROJEKTOWANEGO DOKUMENTU.....</b>	<b>134</b>
<i>SPIS TABEL .....</i>	<i>135</i>
<i>SPIS WYKRESÓW.....</i>	<i>136</i>
<i>SPIS RYSUNKÓW.....</i>	<i>136</i>
<i>ZAŁĄCZNIK – OŚWIADCZENIE AUTORA PROGNOZY.....</i>	<i>137</i>

## 1. STRESZCZENIE

Projekt dokumentu pn.: „Program Ochrony Środowiska dla Powiatu Gryfińskiego na lata 2025-2028 z perspektywą do roku 2030” zalicza się do dokumentów wymieniowych w art. 46 ust. 1, pkt 2 ustawy z dnia 3 października 2008 r. o udostępnianiu informacji o środowisku i jego ochronie, udziale społeczeństwa w ochronie środowiska oraz o ocenach oddziaływania na środowisko (Dz. U. 2024, poz. 1112). W związku z czym dla Programu wymagane jest sporządzenie niniejszej prognozy oddziaływania na środowisko w ramach przeprowadzenia strategicznej oceny oddziaływania na środowisko.

Informacje zawarte w prognozie oddziaływania na środowisko „Programu Ochrony Środowiska dla Powiatu Gryfińskiego na lata 2025-2028 z perspektywą do roku 2030” opracowane zostały stosownie do stanu współczesnej wiedzy i metod oceny oraz dostosowane do zawartości i stopnia szczegółowości projektowanego dokumentu. Strategiczna ocena oddziaływania odnosi się do szerokiego spectrum zagadnień. Inaczej niż w przypadku oceny oddziaływania planowanych przedsięwzięć nie ma tu możliwości odniesienia się do konkretnych rozwiązań technicznych. Poziom szczegółowości prowadzonej oceny oddziaływania jest ściśle powiązany z poziomem szczegółowości przedmiotowego Programu oraz zasięgu przestrzennego jakiego dotyczy (obszar powiatu). W niniejszej prognozie uwzględniono informacje zawarte w prognozach oddziaływania na środowisko sporządzonych dla innych, przyjętych już, dokumentów powiązanych z projektem dokumentu będącego przedmiotem postępowania.

Przy wykonywaniu prognozy wykorzystano metody analityczne oraz prognostyczne, mające na celu identyfikację potencjalnych i rzeczywistych zmian, jakie mogą wystąpić w środowisku w związku z przewidywanymi w projekcie Programu działaniami w kontekście realizacji oraz późniejszego wykorzystania powstałej infrastruktury technicznej. Należy zauważyć, że Program Ochrony Środowiska stanowi dokument strategiczny wskazujący kierunki działań w kontekście poprawy i ochrony poszczególnych komponentów środowiska na terenie powiatu, nie stanowiąc natomiast podstaw do przeprowadzenia działań realizacyjnych.

Ponieważ POŚ wskazuje głównie kierunki działań oraz inicjatywy konieczne do osiągnięcia wyznaczonych celów, nie zawiera natomiast szczegółowych rozwiązań dotyczących poszczególnych zadań, w prognozie zidentyfikowano i przeanalizowano kierunki ich oddziaływań. Jednocześnie prognoza oddziaływania na środowisko sporządzona dla przedmiotowego dokumentu nie zawiera i nie zastępuje strategicznych ocen oddziaływań na środowisko, planowanych przedsięwzięć niezbędnych do osiągnięcia wskazanych celów, dla których zgodnie z przepisami prawa wymagane jest przeprowadzenia takiej oceny.

Zakres i stopień szczegółowości informacji wymaganych w niniejszej prognozie uzgodniony został przez Zachodniopomorskiego Państwowego Wojewódzkiego Inspektora Sanitarnego w Szczecinie (pismo znak: NZNS.7040.2.10.2024 z dnia 11 września 2024 r.) oraz Regionalnego Dyrektora Ochrony Środowiska w Szczecinie (pismo znak: WOPN.411.124.2024.MP z dnia 19 września 2024 r.).

Zgodnie z ustawą z dnia 27 kwietnia 2001 r. Prawo ochrony środowiska (Dz. U. 2024, poz. 54 ze zm.) organ wykonawczy województwa, powiatu i gminy, w celu realizacji polityki ochrony środowiska, sporządza odpowiednio wojewódzkie, powiatowe i gminne programy ochrony środowiska, uwzględniając cele zawarte w strategiach, programach i dokumentach programowych.

„Program Ochrony Środowiska” jest dokumentem strategicznym oceniającym i opisującym stan środowiska oraz diagnozującym najważniejsze problemy środowiskowe na terenie danej JST oraz wskazującym kierunki działań jakie należy realizować w celu ich eliminacji tj. poprawy stanu środowiska. Celem sporządzenia i uchwalenia „Programu Ochrony Środowiska” jest również realizacja przez jednostki samorządu terytorialnego polityki ochrony środowiska zbieżnej z założeniami najważniejszych dokumentów strategicznych i programowych. Program stanowi podstawę funkcjonowania systemu zarządzania środowiskiem spajającą wszystkie działania i dokumenty dotyczące ochrony środowiska i przyrody na szczeblu danej JST.



„Program Ochrony Środowiska dla Powiatu Gryfińskiego na lata 2025-2028 z perspektywą do roku 2030” jest w pełni zgodny i realizuje zadania oraz cele określone w obowiązujących dokumentach strategicznych wyznaczających ramy i kierunki działań z zakresu ochrony środowiska na szczeblu międzynarodowym, wspólnotowym, krajowym i regionalnym.

W ramach „Programu Ochrony Środowiska dla Powiatu Gryfińskiego na lata 2025-2028 z perspektywą do roku 2030” przyjęto do realizacji m.in. następujące kierunki działań:

- Zmniejszenie powierzchniowej (niskiej) emisji zanieczyszczeń.
- Zmniejszenie liniowej emisji zanieczyszczeń.
- Zmniejszenie punktowej emisji zanieczyszczeń.
- Ograniczenie emisji hałasu do środowiska.
- Zarządzanie jakością klimatu akustycznego w powiecie.
- Ograniczanie negatywnego oddziaływania pól elektromagnetycznych.
- Ograniczenie zasięgu i skutków zjawisk ekstremalnych (adaptacja do zmian klimatu).
- Poprawa jakości ekosystemów wodnych na terenie powiatu.
- Ograniczanie strat wody i efektywne wykorzystywanie zasobów wody pitnej.
- Poprawa funkcjonowania systemu gospodarki wodno-ściekowej.
- Ochrona i zrównoważona eksploatacja kopalin.
- Rekultywacja i remediacja gleb.
- Zachowanie funkcji środowiskowych i gospodarczych gleb.
- Osiągnięcie wymaganych prawem poziomów recyklingu odpadów komunalnych.
- Wdrażanie gospodarki o obiegu zamkniętym.
- Usuwanie i unieszkodliwianie wyrobów azbestowych.
- Zrównoważone zarządzanie zasobami przyrody i krajobrazu.
- Uwzględnianie potrzeb ochrony przyrody i krajobrazu w planowaniu przestrzennym.
- Zachowanie lub przywrócenie właściwego stanu siedlisk i gatunków.
- Ochrona walorów przyrodniczych terenów miejskich i zurbanizowanych.
- Ochrona zasobów leśnych powiatu oraz wzrost lesistości.
- Zmniejszenie zagrożenia oraz minimalizacja skutków w przypadku wystąpienia poważnej awarii oraz zagrożeń miejscowych.

Program ocenia i analizuje stan środowiska na terenie powiatu w podziale na dziesięć obszarów przyszłej interwencji: (1) ochronę klimatu i jakości powietrza, (2) zagrożenia hałasem, (3) pola elektromagnetyczne, (4) gospodarowanie wodami, (5) gospodarkę wodno-ściekową, (6) zasoby geologiczne, (7) gleby, (8) gospodarkę odpadami i zapobieganie powstawaniu odpadów, (9) zasoby przyrodnicze, (10) zagrożenia poważnymi awariami.

Na podstawie dokonanego opisu stanu środowiska oraz przeprowadzonej analizy SWOT dla poszczególnych obszarów interwencji zidentyfikowano następujące najważniejsze problemy środowiskowe na terenie powiatu, które priorytetowo wymagają podjęcia działań naprawczych lub zapobiegawczych w ramach niniejszego Programu (kluczowe obszary interwencji):

- Emisja komunalna jako główne źródło zanieczyszczeń powietrza.
- Zła jakość wód powierzchniowych.
- Negatywne oddziaływanie akustyczne dróg przebiegających przez powiat.
- Silne zagrożenie suszą.
- Występowanie na terenie powiatu obszarów szczególnego zagrożenia powodzią.
- Występowanie na terenie powiatu miejsc nielegalnej eksploatacji kopalin.
- Niski stopień selektywnej zbiórki odpadów komunalnych.

Celem realizacji „Programu Ochrony Środowiska dla Powiatu Gryfińskiego na lata 2025-2028 z perspektywą do roku 2030” jest poprawa stanu poszczególnych komponentów środowiska na terenie powiatu. Należy zaznaczyć, iż odstępianie od wdrażania zapisów projektu przedmiotowego programu będzie oznaczać odstępianie od obowiązku realizacji strategicznych celów ochrony środowiska. Biorąc pod uwagę cel w jakim jest sporządzany i realizowany projekt programu (kompleksowa ochrona poszczególnych komponentów środowiska), należy uznać, iż środkami zapobiegającymi negatywnemu oddziaływaniu na środowisko są w rzeczywistości rozwiązania (zadania) zaproponowane do realizacji w projekcie.

Brak realizacji zadań wyznaczonych w „Programie Ochrony Środowiska dla Powiatu Gryfińskiego na lata 2025-2028 z perspektywą do roku 2030” wpłynie jednoznacznie negatywnie na środowisko poprzez pogorszenie stanu wszystkich jego komponentów.

Wszystkie działania inwestycyjne uwzględnione w „Programie Ochrony Środowiska dla Powiatu Gryfińskiego na lata 2025-2028 z perspektywą do roku 2030” będą oddziaływać w sposób pozytywny stały i długoterminowy na poszczególne komponenty środowiskowe. Jednak część zadań uwzględnionych w Programie (głównie na etapie ich budowy/realizacji) może oddziaływać negatywnie na środowisko. Będą to jednak oddziaływania o charakterze chwilowym i krótkoterminowym oraz w pełni odwracalne (typowe dla prac budowlanych). Należy zaznaczyć, iż konkretne oddziaływania środowiskowe będzie można ocenić dopiero w oparciu o określone dane projektowe i lokalizacyjne na etapie postępowania w sprawie wydania decyzji o środowiskowych uwarunkowaniach dla poszczególnych (konkretnych) inwestycji. Nadrzędnym celem wydawanych decyzji środowiskowych będzie takie ukształtowanie planowanego przedsięwzięcia, aby w jak najmniejszym stopniu pogorszyło ono stan środowiska (lub żeby negatywne oddziaływania w ogóle nie wystąpiły). Odpowiednie zaplanowanie i przeprowadzenie prac budowlanych pozwoli ograniczyć lub całkowicie wyeliminować negatywne oddziaływania środowiskowe. Zadania uwzględnione w POŚ realizowane będą w zdecydowanej większości na obszarach już zurbanizowanych (przekształconych antropogenicznie), w związku z czym ich negatywne oddziaływanie na zasoby przyrodnicze (faunę, florę, różnorodność biologiczną) będzie znacznie ograniczone (nie będą powstawały nowe obszary zurbanizowane powodujące defragmentację siedlisk przyrodniczych i osłabiające integralność przyrodniczą powiatu).

Realizacja postanowień projektu „Programu Ochrony Środowiska dla Powiatu Gryfińskiego na lata 2025-2028 z perspektywą do roku 2030” nie będzie znacząco negatywnie oddziaływać na przedmioty ochrony obszarów Natura 2000 oraz integralność tych obszarów, a także na cele ochrony pozostałych form ochrony przyrody ustanowionych na terenie powiatu.

Inwestycje uwzględnione w „Programie Ochrony Środowiska dla Powiatu Gryfińskiego na lata 2025-2028 z perspektywą do roku 2030” charakteryzują się dużym stopniem ogólności. POŚ w głównej mierze wyznacza kierunki działań jakie należy realizować w poszczególnych obszarach interwencji w celu poprawy stanu wybranych komponentów środowiska, bez określania szczegółowych rozwiązań (ram) lokalizacyjnych i technologicznych dla konkretnych zadań. W związku z czym określenie alternatywnych rozwiązań lokalizacyjnych, konstrukcyjnych i organizacyjnych dla zaplanowanych zadań w niniejszej prognozie jest niemożliwe. Szczegółowe rozwiązania alternatywne dotyczące lokalizacji, rozwiązań technologicznych i konstrukcyjnych przedstawione powinny być na poziomie każdej inwestycji na etapie przed jej realizacją w ramach procedury uzyskiwania decyzji i pozwoleń administracyjnych (np. w dokumentacji technicznej lub projektowej, karcie informacyjnej, raporcie oddziaływania na środowisko).

Pewnym natomiast jest, iż rozwiązanie alternatywne polegające na braku realizacji „Programu Ochrony Środowiska dla Powiatu Gryfińskiego na lata 2025-2028 z perspektywą do roku 2030” wpłynie negatywnie na wszystkie komponenty środowiska, ponieważ jak wykazano w niniejszej prognozie, zadania zaplanowane do realizacji w ramach POŚ oddziaływać będą w sposób pozytywny stały i długoterminowy na poszczególne komponenty środowiskowe (zaniechanie ich realizacji pogorszy stan środowiska na terenie powiatu).

Działania zaproponowane w ramach „Programu Ochrony Środowiska dla Powiatu Gryfińskiego na lata 2025-2028 z perspektywą do roku 2030” mają charakter lokalny, rozproszony oraz różnokierunkowy, a także ich realizacja zaplanowana jest w długim okresie czasu (do 2030 r.). Zgodnie z niniejszą prognozą negatywne oddziaływania zaplanowanych działań mogą występować głównie na etapie budowy (etapie realizacyjnym) danego przedsięwzięcia. Będą to typowe oddziaływania związane z realizacją prac budowlanych – o charakterze krótkoterminowym i w pełni odwracalnym. W związku z czym realizacja ustaleń „Programu Ochrony Środowiska dla Powiatu Gryfińskiego na lata 2025-2028 z perspektywą do roku 2030” nie będzie powodować oddziaływań transgranicznych oraz znaczących oddziaływań skumulowanych prowadzących do trwałych negatywnych zmian w środowisku.

Zgodnie z art. 55 ust. 5 ustawy z dnia 3 października 2008 r. o udostępnianiu informacji o środowisku i jego ochronie, udziale społeczeństwa w ochronie środowiska oraz o ocenach

oddziaływania na środowisko (Dz. U. 2024, poz. 1112) organ opracowujący projekt dokumentu jest zobowiązany prowadzić monitoring skutków realizacji postanowień przyjętego dokumentu w zakresie oddziaływania na środowisko.

Niniejszy obowiązek realizowany będzie przez Zarząd Powiatu w Gryfinie poprzez sporządzanie co 2 lata raportów z wykonania „Programu Ochrony Środowiska dla Powiatu Gryfińskiego na lata 2025-2028 z perspektywą do roku 2030”. Celem sporządzania raportów jest ocena realizacji zadań wskazanych w „Programie Ochrony Środowiska”, w tym m.in. określenie stanu oraz tendencji zmian zachodzących w środowisku na terenie powiatu. Monitoring skutków realizacji postanowień dokumentu obejmować będzie wszystkie komponenty środowiska.

## **2. PODSTAWA PRAWNA I METODYCZNA ORAZ ZAKRES PROGNOZY**

Zgodnie z art. 46, 47 i 51 ust. 1 ustawy z dnia 3 października 2008 r. o udostępnianiu informacji o środowisku i jego ochronie, udziale społeczeństwa w ochronie środowiska oraz o ocenach oddziaływania na środowisko (Dz. U. 2024, poz. 1112) przeprowadzenia strategicznej oceny oddziaływania na środowisko wymaga projekt:

- 1) planu ogólnego gminy oraz planu zagospodarowania przestrzennego, wyznaczający ramy dla późniejszej realizacji przedsięwzięć mogących znacząco oddziaływać na środowisko, a także koncepcji rozwoju kraju, strategii rozwoju, programu, polityki publicznej i dokumentu programowego, z zakresu polityki rozwoju, wyznaczający ramy dla późniejszej realizacji przedsięwzięć mogących znacząco oddziaływać na środowisko;
- 2) polityki, strategii, planu i programu w dziedzinie przemysłu, energetyki, transportu, telekomunikacji, gospodarki wodnej, gospodarki odpadami, leśnictwa, rolnictwa, rybołówstwa, turystyki i wykorzystywania terenu, opracowywany lub przyjmowany przez organy administracji, wyznaczający ramy dla późniejszej realizacji przedsięwzięć mogących znacząco oddziaływać na środowisko;
- 3) polityki, strategii, planu i programu innego niż wymienione w pkt 1 i 2, którego realizacja może spowodować znaczące oddziaływanie na obszar Natura 2000, jeżeli nie jest on bezpośrednio związany z ochroną obszaru Natura 2000 lub nie wynika z tej ochrony.

Przeprowadzenie strategicznej oceny oddziaływania na środowisko jest też wymagane w przypadku projektu zmiany dokumentów wymienionych powyżej.

Przeprowadzenie strategicznej oceny oddziaływania na środowisko jest wymagane także w przypadku projektów dokumentów innych niż wymienione powyżej oraz w przypadku projektu zmiany takich dokumentów, jeżeli w uzgodnieniu z właściwym organem (tj. Regionalnym Dyrektorem Ochrony Środowiska), organ opracowujący projekt stwierdzi, że realizacja postanowień danego dokumentu albo jego zmiany może spowodować znaczące oddziaływanie na środowisko.

Projekt dokumentu pn.: „Program Ochrony Środowiska dla Powiatu Gryfińskiego na lata 2025-2028 z perspektywą do roku 2030” zalicza się do dokumentów wymienionych w art. 46 ust. 1, pkt 2 ustawy z dnia 3 października 2008 r. o udostępnianiu informacji o środowisku i jego ochronie, udziale społeczeństwa w ochronie środowiska oraz o ocenach oddziaływania na środowisko (Dz. U. 2024, poz. 1112).

Zgodnie z art. 51 ust. 2 ustawy z dnia 3 października 2008 r. o udostępnianiu informacji o środowisku i jego ochronie, udziale społeczeństwa w ochronie środowiska oraz o ocenach oddziaływania na środowisko (Dz. U. 2024, poz. 1112) niniejsza prognoza:

- 1) zawiera:
  - a) informacje o zawartości, głównych celach projektowanego dokumentu oraz jego powiązaniach z innymi dokumentami,
  - b) informacje o metodach zastosowanych przy sporządzaniu prognozy,
  - c) propozycje dotyczące przewidywanych metod analizy skutków realizacji postanowień projektowanego dokumentu oraz częstotliwości jej przeprowadzania,
  - d) informacje o możliwym transgranicznym oddziaływaniu na środowisko,

- e) streszczenie sporządzone w języku niespecjalistycznym,
  - f) oświadczenie autora, a w przypadku, gdy wykonawcą prognozy jest zespół autorów – kierującego tym zespołem, o spełnieniu wymagań, o których mowa w art. 74 a ust. 2, stanowiące załącznik do prognozy;
  - g) datę sporządzenia prognozy, imię, nazwisko i podpis autora, a w przypadku, gdy wykonawcą prognozy jest zespół autorów – imię, nazwisko i podpis kierującego tym zespołem oraz imiona, nazwiska i podpisy członków zespołu autorów.
- 2) określa, analizuje i ocenia:
- a) istniejący stan środowiska oraz potencjalne zmiany tego stanu w przypadku braku realizacji projektowanego dokumentu,
  - b) stan środowiska na obszarach objętych przewidywanym znaczącym oddziaływaniem,
  - c) istniejące problemy ochrony środowiska istotne z punktu widzenia realizacji projektowanego dokumentu, w szczególności dotyczące obszarów podlegających ochronie na podstawie ustawy z dnia 16 kwietnia 2004 r. o ochronie przyrody,
  - d) cele ochrony środowiska ustanowione na szczeblu międzynarodowym, wspólnotowym i krajowym, istotne z punktu widzenia projektowanego dokumentu, oraz sposoby, w jakich te cele i inne problemy środowiska zostały uwzględnione podczas opracowywania dokumentu,
  - e) przewidywane znaczące oddziaływania, w tym oddziaływania bezpośrednie, pośrednie, wtórne, skumulowane, krótkoterminowe, średnioterminowe i długoterminowe, stałe i chwilowe oraz pozytywne i negatywne, na cele i przedmiot ochrony obszaru Natura 2000 oraz integralność tego obszaru, a także na środowisko, a w szczególności na: różnorodność biologiczną, ludzi, zwierzęta, rośliny, wodę, powietrze, powierzchnię ziemi, krajobraz, klimat, zasoby naturalne, zabytki, dobra materialne – z uwzględnieniem zależności między tymi elementami środowiska i między oddziaływaniami na te elementy;
- 3) przedstawia:
- a) rozwiązania mające na celu zapobieganie, ograniczanie lub kompensację przyrodniczą negatywnych oddziaływań na środowisko, mogących być rezultatem realizacji projektowanego dokumentu, w szczególności na cele i przedmiot ochrony obszaru Natura 2000 oraz integralność tego obszaru,
  - b) biorąc pod uwagę cele i geograficzny zasięg dokumentu oraz cele i przedmiot ochrony obszaru Natura 2000 oraz integralność tego obszaru – rozwiązania alternatywne do rozwiązań zawartych w projektowanym dokumencie wraz z uzasadnieniem ich wyboru oraz opis metod dokonania oceny prowadzącej do tego wyboru albo wyjaśnienie braku rozwiązań alternatywnych, w tym wskazania napotkanych trudności wynikających z niedostatków techniki lub luk we współczesnej wiedzy.

Informacje zawarte w prognozie oddziaływania na środowisko „Programu Ochrony Środowiska dla Powiatu Gryfińskiego na lata 2024-2028 z perspektywą do roku 2030” opracowane zostały stosownie do stanu współczesnej wiedzy i metod oceny oraz dostosowane do zawartości i stopnia szczegółowości projektowanego dokumentu. Strategiczna ocena oddziaływania odnosi się do szerokiego spectrum zagadnień. Inaczej niż w przypadku oceny oddziaływania planowanych przedsięwzięć nie ma tu możliwości odniesienia się do konkretnych rozwiązań technicznych. Poziomą szczegółowość prowadzonej oceny oddziaływania jest ściśle powiązany z poziomem szczegółowości przedmiotowego Programu oraz zasięgu przestrzennego jakiego dotyczy (obszar powiatu). W niniejszej prognozie uwzględniono informacje zawarte w prognozach oddziaływania na środowisko sporządzonych dla innych, przyjętych już, dokumentów powiązanych z projektem dokumentu będącego przedmiotem postępowania.

Przy wykonywaniu prognozy wykorzystano metody analityczne oraz prognostyczne, mające na celu identyfikację potencjalnych i rzeczywistych zmian, jakie mogą wystąpić w środowisku w związku z przewidywanymi w projekcie Programu działaniami w kontekście realizacji oraz późniejszego wykorzystania powstałej infrastruktury technicznej. Należy zauważyć, że Program Ochrony Środowiska stanowi dokument strategiczny wskazujący kierunki

działań w kontekście poprawy i ochrony poszczególnych komponentów środowiska na terenie gminy, nie stanowiąc natomiast podstaw do przeprowadzenia działań realizacyjnych.

Ponieważ POŚ wskazuje głównie kierunki działań oraz inicjatywy konieczne do osiągnięcia wyznaczonych celów, nie zawiera natomiast szczegółowych rozwiązań dotyczących poszczególnych zadań, w prognozie zidentyfikowano i przeanalizowano kierunki ich oddziaływań. Jednocześnie prognoza oddziaływania na środowisko sporządzona dla przedmiotowego dokumentu nie zawiera i nie zastępuje strategicznych ocen oddziaływań na środowisko, planowanych przedsięwzięć niezbędnych do osiągnięcia wskazanych celów, dla których zgodnie z przepisami prawa wymagane jest przeprowadzenia takiej oceny.

Zakres i stopień szczegółowości informacji wymaganych w niniejszej prognozie uzgodniony został przez Zachodniopomorskiego Państwowego Wojewódzkiego Inspektora Sanitarnego w Szczecinie (pismo znak: NZNS.7040.2.10.2024 z dnia 11 września 2024 r.) oraz Regionalnego Dyrektora Ochrony Środowiska w Szczecinie (pismo znak: WOPN.411.124.2024.MP z dnia 19 września 2024 r.).

### **3. ZAWARTOŚĆ, GŁÓWNE CELE ORAZ POWIĄZANIA PROJEKTU DOKUMENTU Z INNYMI DOKUMENTAMI**

Przedmiotem opracowania jest „Program Ochrony Środowiska dla Powiatu Gryfińskiego na lata 2025-2028 z perspektywą do roku 2030”, który stanowi kontynuację „Programu Ochrony Środowiska dla Powiatu Gryfińskiego na lata 2021-2024 z perspektywą do roku 2030” przyjętego Uchwałą Nr XXXI/225/2021 Rady Powiatu z dnia 07.10.2021 r. W związku z upływem okresu obowiązywania poprzedniego „Programu Ochrony Środowiska” zaszła konieczność aktualizacji tego strategicznego dokumentu.

Zgodnie z ustawą z dnia 27 kwietnia 2001 r. Prawo ochrony środowiska (Dz. U. 2024, poz. 54 ze zm.) organ wykonawczy województwa, powiatu i gminy, w celu realizacji polityki ochrony środowiska, sporządza odpowiednio wojewódzkie, powiatowe i gminne programy ochrony środowiska, uwzględniając cele zawarte w strategiach, programach i dokumentach programowych.

„Program Ochrony Środowiska” jest dokumentem strategicznym oceniającym i opisującym stan środowiska oraz diagnozującym najważniejsze problemy środowiskowe na terenie danej JST oraz wskazującym kierunki działań jakie należy realizować w celu ich eliminacji tj. poprawy stanu środowiska. Celem sporządzenia i uchwalenia „Programu Ochrony Środowiska” jest również realizacja przez jednostki samorządu terytorialnego polityki ochrony środowiska zbieżnej z założeniami najważniejszych dokumentów strategicznych i programowych. Program stanowi podstawę funkcjonowania systemu zarządzania środowiskiem spajającą wszystkie działania i dokumenty dotyczące ochrony środowiska i przyrody na szczeblu danej JST.

Program ocenia i analizuje stan środowiska na terenie powiatu w podziale na dziesięć obszarów przyszłej interwencji: (1) ochronę klimatu i jakości powietrza, (2) zagrożenia hałasem, (3) pola elektromagnetyczne, (4) gospodarowanie wodami, (5) gospodarkę wodno-ściekową, (6) zasoby geologiczne, (7) gleby, (8) gospodarkę odpadami i zapobieganie powstawaniu odpadów, (9) zasoby przyrodnicze, (10) zagrożenia poważnymi awariami.

W ramach „Programu Ochrony Środowiska dla Powiatu Gryfińskiego na lata 2025-2028 z perspektywą do roku 2030” przyjęto do realizacji m.in. następujące kierunki działań:

- Zmniejszenie powierzchniowej (niskiej) emisji zanieczyszczeń.
- Zmniejszenie liniowej emisji zanieczyszczeń.
- Zmniejszenie punktowej emisji zanieczyszczeń.
- Ograniczenie emisji hałasu do środowiska.
- Zarządzanie jakością klimatu akustycznego w powiecie.
- Ograniczanie negatywnego oddziaływania pól elektromagnetycznych.
- Ograniczenie zasięgu i skutków zjawisk ekstremalnych (adaptacja do zmian klimatu).

- Poprawa jakości ekosystemów wodnych na terenie powiatu.
- Ograniczanie strat wody i efektywne wykorzystywanie zasobów wody pitnej.
- Poprawa funkcjonowania systemu gospodarki wodno-ściekowej.
- Ochrona i zrównoważona eksploatacja kopalin.
- Rekultywacja i remediacja gleb.
- Zachowanie funkcji środowiskowych i gospodarczych gleb.
- Osiągnięcie wymaganych prawem poziomów recyklingu odpadów komunalnych.
- Wdrażanie gospodarki o obiegu zamkniętym.
- Usuwanie i unieszkodliwianie wyrobów azbestowych.
- Zrównoważone zarządzanie zasobami przyrody i krajobrazu.
- Uwzględnianie potrzeb ochrony przyrody i krajobrazu w planowaniu przestrzennym.
- Zachowanie lub przywrócenie właściwego stanu siedlisk i gatunków.
- Ochrona walorów przyrodniczych terenów miejskich i zurbanizowanych.
- Ochrona zasobów leśnych powiatu oraz wzrost lesistości.
- Zmniejszenie zagrożenia oraz minimalizacja skutków w przypadku wystąpienia poważnej awarii oraz zagrożeń miejscowych.

*Ocena zgodności projektu Programu z celami ustanowionymi na szczeblu międzynarodowym i wspólnotowym*

W kolejnej tabeli przedstawiono ustalenia projektu „Programu Ochrony Środowiska dla Powiatu Gryfińskiego na lata 2025-2028 z perspektywą do roku 2030” zapewniające realizację poszczególnych celów ochrony środowiska ustanowionych na szczeblu międzynarodowym i wspólnotowym.

***Tabela 1. Ustalenia projektu „Programu Ochrony Środowiska dla Powiatu Gryfińskiego na lata 2025-2028 z perspektywą do roku 2030” zapewniające realizację poszczególnych celów ochrony środowiska ustanowionych na szczeblu międzynarodowym i wspólnotowym***

Cele ochrony środowiska ustanowione na szczeblu międzynarodowym i wspólnotowym	Ustalenia projektu Programu zapewniające realizację poszczególnych celów
<p><b><i>Globalna Agenda 21</i></b>, uchwalona na Konferencji Organizacji Narodów Zjednoczonych dla Spraw Środowiska i Rozwoju w Rio de Janeiro na tzw. Szczycie Ziemi w czerwcu 1992 roku, stanowi globalny program działań na rzecz środowiska i rozwoju. Program ten wskazuje, w jaki sposób należy równoważyć rozwój gospodarczy i społeczny z poszanowaniem środowiska. Wdrażanie założeń Agendy opiera się na zasadzie Myśl globalnie, działaj lokalnie, zgodnie, z którą największą rolę w ich realizacji przypisuje się władzom lokalnym.</p>	<p>Wybrane kierunki interwencji i zadania przyjęte w projekcie „Programu Ochrony Środowiska” zapewniające realizację ustanowionych celów:</p> <ul style="list-style-type: none"> <li>• Zmniejszenie powierzchniowej emisji zanieczyszczeń.</li> <li>• Zmniejszenie liniowej emisji zanieczyszczeń.</li> <li>• Zmniejszenie punktowej emisji zanieczyszczeń.</li> <li>• Ograniczenie emisji hałasu do środowiska.</li> <li>• Zarządzanie jakością klimatu akustycznego w powiecie.</li> <li>• Ograniczanie negatywnego oddziaływania pól elektromagnetycznych.</li> <li>• Ograniczenie zasięgu i skutków zjawisk ekstremalnych (adaptacja do zmian klimatu).</li> <li>• Poprawa jakości ekosystemów wodnych na terenie powiatu.</li> <li>• Ograniczanie strat wody i efektywne wykorzystywanie zasobów wody pitnej.</li> <li>• Poprawa funkcjonowania systemu gospodarki wodno-ściekowej.</li> <li>• Ochrona i zrównoważona eksploatacja kopalin.</li> <li>• Rekultywacja i remediacja gleb.</li> <li>• Zachowanie funkcji środowiskowych i gospodarczych gleb.</li> <li>• Osiągnięcie wymaganych prawem poziomów recyklingu odpadów komunalnych.</li> <li>• Wdrażanie gospodarki o obiegu zamkniętym.</li> <li>• Usuwanie i unieszkodliwianie wyrobów azbestowych.</li> <li>• Zrównoważone zarządzanie zasobami przyrody.</li> <li>• Uwzględnianie potrzeb ochrony przyrody i krajobrazu w planowaniu przestrzennym.</li> <li>• Zachowanie lub przywrócenie właściwego stanu siedlisk i gatunków.</li> <li>• Ochrona zasobów leśnych powiatu oraz wzrost lesistości.</li> </ul>

Cele ochrony środowiska ustanowione na szczeblu międzynarodowym i wspólnotowym	Ustalenia projektu Programu zapewniające realizację poszczególnych celów
	<ul style="list-style-type: none"> <li>• Ochrona walorów przyrodniczych terenów miejskich i zurbanizowanych.</li> <li>• Zmniejszenie zagrożenia oraz minimalizacja skutków w przypadku wystąpienia poważnej awarii oraz zagrożeń miejscowych.</li> </ul>
<p><b>Ramy polityki klimatyczno-energetycznej do roku 2030</b> zawierają ogólnounijne założenia i cele polityki na lata 2021–2030. Najważniejsze cele na 2030 r.: ograniczenie o co najmniej 40% emisji gazów cieplarnianych (w stosunku do poziomu z 1990 r.); zwiększenie do co najmniej 32% udziału energii ze źródeł odnawialnych w całkowitym zużyciu energii; zwiększenie o co najmniej 32,5% efektywności energetycznej.</p>	<p>Wybrane kierunki interwencji i zadania przyjęte w projekcie „Programu Ochrony Środowiska” zapewniające realizację ustanowionych celów:</p> <ul style="list-style-type: none"> <li>• Modernizacja energetyczna budynków użyteczności publicznej.</li> <li>• Modernizacja energetyczna budynków mieszkalnych.</li> <li>• Wymiana przestarzałych źródeł grzewczych opalanych paliwami stałymi.</li> <li>• Zwiększanie wykorzystania odnawialnych źródeł energii – instalacje prosumenckie (np. kolektory słoneczne, pompy ciepła, fotowoltaika).</li> <li>• Rozbudowa systemu ścieżek rowerowych.</li> <li>• Modernizacja przemysłowych źródeł ciepła/installacji oraz systemów do redukcji zanieczyszczeń.</li> <li>• Konserwacja i budowa energooszczędnego systemu oświetlenia ulicznego.</li> </ul>
<p><b>Ósmy unijny program działań w zakresie środowiska</b> przyjęty został w marcu 2022 r. Program ten wyznacza ramy polityki i działań środowiskowych do 2030 r. 8. program działań w zakresie środowiska ma przyspieszyć ekologiczną transformację w sposób sprawiedliwy i inkluzywny, a jego długofalowy cel na 2050 r. to „dobra jakość życia z uwzględnieniem ograniczeń naszej planety”. Program wskazuje sześć priorytetowych celów tematycznych: ograniczenie emisji gazów cieplarnianych, adaptacja do zmiany klimatu, model regeneracyjnego wzrostu, zerowy poziom emisji zanieczyszczeń, ochrona i przywrócenie bioróżnorodności oraz ograniczenie głównych skutków środowiskowo-klimatycznych związanych z produkcją i konsumpcją.</p>	<p>Wybrane kierunki interwencji i zadania przyjęte w projekcie „Programu Ochrony Środowiska” zapewniające realizację ustanowionych celów:</p> <ul style="list-style-type: none"> <li>• Zmniejszenie powierzchniowej emisji zanieczyszczeń.</li> <li>• Zmniejszenie liniowej emisji zanieczyszczeń.</li> <li>• Zmniejszenie punktowej emisji zanieczyszczeń.</li> <li>• Ograniczenie emisji hałasu do środowiska.</li> <li>• Zarządzanie jakością klimatu akustycznego w powiecie.</li> <li>• Ograniczanie negatywnego oddziaływania pól elektromagnetycznych.</li> <li>• Ograniczenie zasięgu i skutków zjawisk ekstremalnych (adaptacja do zmian klimatu).</li> <li>• Poprawa jakości ekosystemów wodnych na terenie powiatu.</li> <li>• Ograniczanie strat wody i efektywne wykorzystywanie zasobów wody pitnej.</li> <li>• Poprawa funkcjonowania systemu gospodarki wodno-ściekowej.</li> <li>• Ochrona i zrównoważona eksploatacja kopalnin.</li> <li>• Rekultywacja i remediacja gleb.</li> <li>• Zachowanie funkcji środowiskowych i gospodarczych gleb.</li> <li>• Osiągnięcie wymaganych prawem poziomów recyklingu odpadów komunalnych.</li> <li>• Wdrażanie gospodarki o obiegu zamkniętym.</li> <li>• Usuwanie i unieszkodliwianie wyrobów azbestowych.</li> <li>• Zrównoważone zarządzanie zasobami przyrody.</li> <li>• Uwzględnianie potrzeb ochrony przyrody i krajobrazu w planowaniu przestrzennym.</li> <li>• Zachowanie lub przywrócenie właściwego stanu siedlisk i gatunków.</li> <li>• Ochrona walorów przyrodniczych terenów miejskich i zurbanizowanych.</li> <li>• Ochrona zasobów leśnych powiatu oraz wzrost lesistości.</li> </ul>
<p><b>Europejski Zielony Ład.</b> Zmiana klimatu i degradacja środowiska stanowią zagrożenie dla Europy i reszty świata. Aby sprostać tym wyzwaniom, Europa potrzebuje nowej strategii na rzecz wzrostu służącej przeksztalceniu Unii w nowoczesną, zasobooszczędną i konkurencyjną gospodarkę. Europejski Zielony Ład zawiera plan działań umożliwiających bardziej efektywne wykorzystanie zasobów dzięki przejściu na czystą gospodarkę o obiegu zamkniętym oraz</p>	<p>Wybrane kierunki interwencji i zadania przyjęte w projekcie „Programu Ochrony Środowiska” zapewniające realizację ustanowionych celów:</p> <ul style="list-style-type: none"> <li>• Zmniejszenie powierzchniowej emisji zanieczyszczeń.</li> <li>• Zmniejszenie liniowej emisji zanieczyszczeń.</li> <li>• Zmniejszenie punktowej emisji zanieczyszczeń.</li> <li>• Ograniczenie emisji hałasu do środowiska.</li> <li>• Zarządzanie jakością klimatu akustycznego w powiecie.</li> <li>• Ograniczanie negatywnego oddziaływania PEM.</li> </ul>



Cele ochrony środowiska ustanowione na szczeblu międzynarodowym i wspólnotowym	Ustalenia projektu Programu zapewniające realizację poszczególnych celów
<p>przeciwdziałanie utracie różnorodności biologicznej i zmniejszenie poziomu zanieczyszczeń. Europejski Zielony Ład składa się z 10 założeń: <b>1.</b> Europa bez zanieczyszczeń - zanieczyszczenie powietrza, wody oraz rozwiązanie problemu zanieczyszczenia przemysłowego; <b>2.</b> Przejście na gospodarkę cyrkulacyjną - przyjęcie nowego planu działania na rzecz gospodarki o obiegu zamkniętym do marca 2020 r.; <b>3.</b> Program "Farm to Fork" - cele dotyczące redukcji chemicznych pestycydów (50% do 2030 r.), nawozów i zwiększenie powierzchni upraw organicznych; <b>4.</b> Zielona Wspólna Polityka Rolna - wysokie ambicje środowiskowe i klimatyczne w ramach reformy Wspólnej Polityki Rolnej; <b>5.</b> Mechanizm JUST Transition - wsparcie finansowe dla regionalnych planów transformacji energetycznej; <b>6.</b> Finansowanie transformacji - fundusze na zielone innowacje i inwestycje publiczne; <b>7.</b> Czysta, przystępna cenowo i bezpieczna energia - ocena ambicji państw członkowskich ujętych w ramach krajowych planów w zakresie energii i klimatu; <b>8.</b> Osiągnięcie neutralności klimatycznej - propozycja pierwszej ustawy klimatycznej zapisującej cel neutralności klimatycznej do 2050 r.; <b>9.</b> Zrównoważony transport - przyjęcie strategii na rzecz zrównoważonej i inteligentnej mobilności, a także przegląd dyrektywy w sprawie infrastruktury paliw alternatywnych i rozporządzenia TEN-T; <b>10.</b> Ochrona europejskiego kapitału naturalnego - propozycja strategii UE na rzecz różnorodności biologicznej do 2030 r.</p>	<ul style="list-style-type: none"> <li>• Ograniczenie zasięgu i skutków zjawisk ekstremalnych (adaptacja do zmian klimatu).</li> <li>• Poprawa jakości ekosystemów wodnych na terenie powiatu.</li> <li>• Ograniczanie strat wody i efektywne wykorzystywanie zasobów wody pitnej.</li> <li>• Poprawa funkcjonowania systemu gospodarki wodno-ściekowej.</li> <li>• Ochrona i zrównoważona eksploatacja kopalni.</li> <li>• Rekultywacja i remediacja gleb.</li> <li>• Zachowanie funkcji środowiskowych i gospodarczych gleb.</li> <li>• Osiągnięcie wymaganych prawem poziomów recyklingu odpadów komunalnych.</li> <li>• Wdrażanie gospodarki o obiegu zamkniętym.</li> <li>• Usuwanie i unieszkodliwianie wyrobów azbestowych.</li> <li>• Zrównoważone zarządzanie zasobami przyrody.</li> <li>• Uwzględnianie potrzeb ochrony przyrody i krajobrazu w planowaniu przestrzennym.</li> <li>• Zachowanie lub przywrócenie właściwego stanu siedlisk i gatunków.</li> <li>• Ochrona walorów przyrodniczych terenów miejskich i zurbanizowanych.</li> <li>• Ochrona zasobów leśnych powiatu oraz wzrost lesistości.</li> </ul>

*Źródło: opracowanie własne*

**Ocena zgodności projektu Programu z celami ustanowionymi na szczeblu krajowym i regionalnym**

Wyznaczone do realizacji cele w „Programie Ochrony Środowiska dla Powiatu Gryfińskiego na lata 2024-2028 z perspektywą do roku 2030” są w pełni zgodne również z następującymi obowiązującymi dokumentami strategicznymi szczebla krajowego i wojewódzkiego:

- Krajowa Strategia Rozwoju Regionalnego 2030,
- Polityka ekologiczna państwa 2030 – strategia rozwoju w obszarze środowiska i gospodarki wodnej,
- Strategia na rzecz Odpowiedzialnego Rozwoju do roku 2020 (z perspektywą do 2030 r.),
- Strategia zrównoważonego rozwoju wsi, rolnictwa i rybactwa 2030,
- Program działań mających na celu zmniejszenie zanieczyszczenia wód azotanami pochodzącymi ze źródeł rolniczych oraz zapobieganie dalszemu zanieczyszczeniu,
- Krajowy plan na rzecz energii i klimatu na lata 2021-2030 (KPEiK),
- Polityka energetyczna Polski do 2040 roku,
- Krajowa Polityka Miejska 2030,
- Strategiczny plan adaptacji dla sektorów i obszarów wrażliwych na zmiany klimatu do roku 2020 z perspektywą do roku 2030,
- Plan przeciwdziałania skutkom suszy,
- Strategia Zrównoważonego Rozwoju Transportu do 2030 roku,
- VI aktualizacja „Krajowego Programu Oczyszczania Ścieków Komunalnych”,
- Plan gospodarowania wodami na obszarze dorzecza Odry,
- Krajowy plan gospodarki odpadami 2028,
- Program Oczyszczania Kraju z Azbestu na lata 2009-2032,
- Aktualizacja krajowego programu zwiększania lesistości,
- Strategia Rozwoju Województwa Zachodniopomorskiego do roku 2030,
- Program ochrony środowiska województwa zachodniopomorskiego 2030,
- Aktualizacja programu ochrony powietrza dla strefy zachodniopomorskiej,
- Program ochrony środowiska przed hałasem dla województwa zachodniopomorskiego.

W kolejnej tabeli przedstawiono główne cele oraz założenia dotyczące ochrony środowiska obowiązujące w wymienionych powyżej dokumentach strategicznych szczebla krajowego i wojewódzkiego.

**Tabela 2. Główne cele oraz założenia dotyczące ochrony środowiska obowiązujące w dokumentach strategicznych szczebla krajowego i wojewódzkiego**

Powiązania z „Programem Ochrony Środowiska dla Powiatu Gryfińskiego na lata 2025-2028”
<b>POZIOM KRAJOWY</b>
Krajowa Strategia Rozwoju Regionalnego 2030
<p>W Strategii jako pierwsze z wyzwań rozwojowych kraju do 2030 roku określono adaptację do zmian klimatu oraz ograniczenie zagrożeń dla środowiska. Zmiany klimatu należy traktować jako dynamiczny proces, który stwarza równocześnie problemy i szanse rozwojowe dla kraju i regionów. Niekorzystnym zjawiskiem związanym ze zmianami klimatycznymi jest ocieplenie się klimatu. Zagrożenia związane ze zmianami klimatycznymi wynikają, przede wszystkim, ze zwiększenia częstotliwości i intensywności ekstremalnych zjawisk pogodowych (np. deszczy nawalnych, suszy, wichur). Powodują one straty dla gospodarki i są kosztowne dla administracji. Można, przynajmniej w części, minimalizować ich negatywne skutki, a w sprzyjających warunkach terenowych można te skutki pożytecznie wykorzystać, w szczególności w miastach (np. zagospodarowanie wód opadowych poprzez ogrody deszczowe, oczka wodne, suche i podziemne zbiorniki, zielone dachy i ściany itp.). Ryzyko utraty różnorodności biologicznej to również globalny problem, który znajduje swój wyraz na poziomie regionalnym. Przyroda odgrywa istotną rolę m.in. w adaptacji do skutków zmian klimatu oraz w zapobieganiu zmianom klimatycznym (zwłaszcza poprzez ekosystemy leśne), a także jest podstawą rozwoju sektorów bazujących na usługach ekosystemowych, charakterystycznych dla danych regionów, np. leśnictwa, rolnictwa, rybołówstwa, turystyki. Zagrożenia stwarzane przez zmiany klimatyczne mogą wywoływać również pozytywne bodźce dla rozwoju poprzez wykreowanie popytu na nowe produkty, jak chociażby wytrzymalsze materiały budowlane oraz nowe rodzaje usług związanych z działaniami minimalizującymi negatywne skutki zmian klimatu (np. projektowanie błękitnozielonej infrastruktury). W tym kontekście zmiany klimatu będą sprzyjać rozwojowi „zielonej gospodarki” oraz tworzeniu „zielonych innowacji”, poczynając od sfery ekoprojektowania. Należy je zatem uwzględniać w bilansie potencjałów rozwojowych w skali całego kraju. Dobrze zaprojektowane rozwiązania służące przeciwdziałaniu negatywnym skutkom zmian klimatu (adaptacji do tych zmian) mogą równocześnie służyć innym celom, m.in. społecznym – rekreacji i poprawie jakości życia. Ponadto, kształtowanie przyrodniczych struktur przestrzennych, zapewniających nie tylko spójność najcenniejszych obszarów przyrodniczych, ale również podnoszących odporność najwartościowszych obszarów (Natura 2000, wielkoobszarowe formy ochrony przyrody, kompleksy leśne) jest kluczowe dla przeciwdziałania zmianom klimatycznym.</p>
Polityka ekologiczna państwa 2030 – strategia rozwoju w obszarze środowiska i gospodarki wodnej
<p><u>Cel szczegółowy:</u> Środowisko i zdrowie. Poprawa jakości środowiska i bezpieczeństwa ekologicznego:</p> <ul style="list-style-type: none"> <li>• Kierunek interwencji: Zrównoważone gospodarowanie wodami, w tym zapewnienie dostępu do czystej wody dla społeczeństwa i gospodarki oraz osiągnięcie dobrego stanu wód.</li> <li>• Kierunek interwencji: Likwidacja źródeł emisji zanieczyszczeń do powietrza lub istotne zmniejszenie ich oddziaływania.</li> <li>• Kierunek interwencji: Ochrona powierzchni ziemi, w tym gleb.</li> <li>• Kierunek interwencji: Przeciwdziałanie zagrożeniom środowiska oraz zapewnienie bezpieczeństwa biologicznego, jądrowego i ochrony radiologicznej.</li> </ul> <p><u>Cel szczegółowy:</u> Środowisko i gospodarka. Zrównoważone gospodarowanie zasobami środowiska:</p> <ul style="list-style-type: none"> <li>• Kierunek interwencji: Zarządzanie zasobami dziedzictwa przyrodniczego i kulturowego, w tym ochrona i poprawa stanu różnorodności biologicznej i krajobrazu.</li> <li>• Kierunek interwencji: Wspieranie wielofunkcyjnej i trwale zrównoważonej gospodarki leśnej.</li> <li>• Kierunek interwencji: Gospodarka odpadami w kierunku gospodarki o obiegu zamkniętym.</li> <li>• Kierunek interwencji: Zarządzanie zasobami geologicznymi poprzez opracowanie i wdrożenie polityki surowcowej państwa.</li> <li>• Kierunek interwencji: Wspieranie wdrażania ekoinnowacji oraz upowszechnianie najlepszych dostępnych technik BAT.</li> </ul> <p><u>Cel szczegółowy:</u> Środowisko i klimat. Łagodzenie zmian klimatu i adaptacja do nich oraz zarządzanie ryzykiem klęsk żywiołowych:</p> <ul style="list-style-type: none"> <li>• Kierunek interwencji: Przeciwdziałanie zmianom klimatu.</li> <li>• Kierunek interwencji: Adaptacja do zmian klimatu i zarządzanie ryzykiem klęsk żywiołowych.</li> </ul> <p><u>Cel szczegółowy:</u> Środowisko i edukacja. Rozwijanie kompetencji (wiedzy, umiejętności i postaw) ekologicznych społeczeństwa:</p> <ul style="list-style-type: none"> <li>• Kierunek interwencji: Edukacja ekologiczna, w tym kształtowanie wzorców zrównoważonej konsumpcji.</li> </ul> <p><u>Cel szczegółowy:</u> Środowisko i administracja. Poprawa efektywności funkcjonowania instrumentów ochrony środowiska:</p> <ul style="list-style-type: none"> <li>• Kierunek interwencji: Usprawnienie systemu kontroli i zarządzania ochroną środowiska oraz doskonalenie systemu finansowania.</li> </ul>

<b>Powiązania z „Programem Ochrony Środowiska dla Powiatu Gryfińskiego na lata 2025-2028”</b>
<b>Strategia na rzecz Odpowiedzialnego Rozwoju do roku 2020 (z perspektywą do 2030 r.)</b>
<p>Obszar wpływający na osiągnięcie celów Strategii – Środowisko (określone kierunki interwencji)</p> <ul style="list-style-type: none"> <li>• Zwiększenie dyspozycyjnych zasobów wodnych i osiągnięcie wysokiej jakości wód.</li> <li>• Likwidacja źródeł emisji zanieczyszczeń powietrza lub istotne zmniejszenie ich oddziaływania.</li> <li>• Zarządzanie zasobami dziedzictwa przyrodniczego.</li> <li>• Ochrona gleb przed degradacją.</li> <li>• Zarządzanie zasobami geologicznymi (zapewnienie ochrony i racjonalnego użytkowania złóż).</li> <li>• Gospodarka odpadami zgodnie z hierarchią sposobów postępowania z odpadami.</li> <li>• Oddziaływanie na jakość życia w zakresie klimatu akustycznego i oddziaływania pól elektromagnetycznych (zapewnienie odpowiednich poziomów ochrony przed skutkami oddziaływań pól elektromagnetycznych).</li> </ul>
<b>Strategia zrównoważonego rozwoju wsi, rolnictwa i rybactwa 2030</b>
<ul style="list-style-type: none"> <li>• wsparcie inwestycji z zakresu gospodarki wodno-ściekowej na obszarach wiejskich;</li> <li>• poprawa dostępności komunikacyjnej obszarów wiejskich przez budowę lub modernizację gminnej i powiatowej sieci drogowej;</li> <li>• działania na rzecz zmniejszenia udziału przejazdów indywidualnym transportem zmotoryzowanym i zachęcanie do korzystania z transportu publicznego, promocja ruchu rowerowego i pieszego;</li> <li>• budowa, rozbudowa i modernizacja sieci gazowej przesyłowej i dystrybucyjnej;</li> <li>• wsparcie dla budowy, odbudowy i prawidłowego wykorzystania urządzeń melioracyjnych oraz powiększenia retencji wodnej;</li> <li>• zarządzanie wodami opadowymi na obszarach zurbanizowanych przez różne formy retencji i rozwój infrastruktury zieleni;</li> <li>• dynamizacja przedsięwzięć na rzecz likwidacji niskiej emisji z systemów grzewczych;</li> <li>• utrzymanie, a w miarę dostępności gruntów do zalesienia, zwiększenie ogólnej lesistości kraju oraz zwartości kompleksów leśnych i powierzchni zalesianych;</li> <li>• identyfikacja gleb zanieczyszczonych na terenach wiejskich;</li> <li>• zwiększanie efektywności energetycznej budynków/obiektów;</li> <li>• ochrona produktywności gruntów rolnych;</li> <li>• stymulowanie rozwoju alternatywnych, bezemisyjnych źródeł ciepła, co przyczyni się do obniżenia niskiej emisji, w szczególności na terenach słabiej zurbanizowanych;</li> <li>• wsparcie produkcji energii elektrycznej i ciepła w skojarzeniu (kogeneracja);</li> <li>• rozbudowa systemów dystrybucji energii oraz zwiększanie wykorzystania OZE;</li> <li>• opracowanie i wdrożenie kompleksowych działań w zakresie zapobiegania skutkom utrzymywania się długotrwałych wysokich temperatur lub małej ilości opadów i w ich następstwie susz.</li> </ul>
<b>Program działań mających na celu zmniejszenie zanieczyszczenia wód azotanami pochodzącymi ze źródeł rolniczych oraz zapobieganie dalszemu zanieczyszczeniu</b>
<p>Obszary szczególnie narażone na zanieczyszczenie azotanami pochodzenia rolniczego (OSN) zostały wyznaczone zgodnie z obowiązującą wszystkie kraje UE tzw. Dyrektywą Azotanową. Rolnicy, których działki położone są na (OSN) są obowiązani do wypełniania „Programu działań mających na celu zmniejszenie zanieczyszczenia wód azotanami pochodzącymi ze źródeł rolniczych oraz zapobieganie dalszemu zanieczyszczeniu”. Program działań określa m.in.: sposoby i warunki rolniczego wykorzystania nawozów azotowych w pobliżu wód, na terenach o dużym nachyleniu, a także na glebach zamrzniętych, zalanych wodą lub przykrytych śniegiem; terminy, w których dozwolone jest rolnicze wykorzystanie nawozów; warunki przechowywania nawozów naturalnych oraz postępowanie z odciekami, a także sposób obliczania wymaganej pojemności urządzeń do ich przechowywania; sposób ustalania rocznej dawki nawozów naturalnych; zasady planowania prawidłowego nawożenia azotem.</p>
<b>Krajowy plan na rzecz energii i klimatu na lata 2021-2030 (KPEiK)</b>
<ul style="list-style-type: none"> <li>• KPEiK przedstawia założenia i cele oraz polityki i działania na rzecz realizacji 5 wymiarów unii energetycznej: 1. Bezpieczeństwa energetycznego, 2. Wewnętrznego rynku energii, 3. Efektywności energetycznej, 4. Obniżenia emisyjności, 5. Badań naukowych, innowacji i konkurencyjności.</li> <li>• „Krajowy plan na rzecz energii i klimatu na lata 2021-2030” wyznacza następujące cele klimatyczno-energetyczne na 2030 r.: redukcja emisji gazów cieplarnianych; wzrost udziału OZE w finalnym zużyciu energii; wzrost efektywności energetycznej; redukcja udziału węgla w produkcji energii.</li> </ul>
<b>Polityka energetyczna Polski do 2040 roku</b>
<p>Poprzez realizację celów i działań wskazanych w PEP2040 przeprowadzona zostanie niskoemisyjna transformacja energetyczna przy aktywnej roli odbiorcy końcowego i zaangażowaniu krajowego przemysłu, dając impuls gospodarce, przy zapewnieniu bezpieczeństwa energetycznego, w sposób innowacyjny, akceptowalny społecznie i z poszanowaniem środowiska oraz klimatu. Transformacja energetyczna Polski zostanie oparta na trzech filarach:</p> <ul style="list-style-type: none"> <li>• I FILAR – SPRAWIEDLIWA TRANSFORMACJA.</li> <li>• II FILAR – ZEROEMISYJNY SYSTEM ENERGETYCZNY: To kierunek długoterminowy, w którym zmierzana transformacja energetyczna. Zmniejszenie emisyjności sektora energetycznego będzie możliwe m.in. poprzez zwiększenie roli energetyki rozproszonej i obywatelskiej przy jednoczesnym zapewnieniu bezpieczeństwa energetycznego poprzez przejściowe stosowanie technologii energetycznych opartych m.in. na paliwach gazowych.</li> </ul>

<b>Powiązania z „Programem Ochrony Środowiska dla Powiatu Gryfińskiego na lata 2025-2028”</b>
<ul style="list-style-type: none"> <li>• III FILAR – DOBRA JAKOŚĆ POWIETRZA: To cel, który dla odbiorców jest jedną z bardziej zauważalnych oznak odchodzenia od paliw kopalnych. Dzięki inwestycjom w transformację sektora ciepłowniczego (systemowego i indywidualnego), elektryfikację transportu oraz promowania domów pasywnych i zeroemisyjnych, wykorzystujących lokalne źródła energii, w widoczny sposób poprawi się jakość powietrza, która ma wpływ na zdrowie społeczeństwa. Kluczowym rezultatem transformacji odczuwalnym przez każdego obywatela będzie zapewnienie czystego powietrza w Polsce.</li> </ul>
<b>Krajowa Polityka Miejska 2030</b>
<p><i>Krajowa Polityka Miejska 2030 (KPM 2030)</i> jest dokumentem ukierunkowanym na zrównoważony rozwój miast i miejskich obszarów funkcjonalnych. Koncentruje się na działaniach i instrumentach zorientowanych terytorialnie, które odpowiadają aktualnym wyzwaniom stojącym przed miastami oraz miejskimi obszarami funkcjonalnymi. Polityki publiczne realizowane przez liczne instytucje, szczególnie rządowe, powinny umożliwiać jak najlepsze wykorzystanie potencjałów oraz przewag konkurencyjnych polskich miast dla zapewnienia zrównoważonego rozwoju przestrzennego oraz społeczno-gospodarczego. Wyzwania KPM2030 spójne z niniejszym POŚ:</p> <ul style="list-style-type: none"> <li>• Dbłość o ład przestrzenny i estetyczny.</li> <li>• Niwelowanie procesów chaotycznej suburbanizacji.</li> <li>• Niwelowanie negatywnych skutków zmian klimatu w miastach.</li> <li>• Poprawa jakości środowiska przyrodniczego w miastach.</li> <li>• Zapewnienie zrównoważonego i zintegrowanego systemu mobilności miejskiej.</li> </ul>
<b>Strategiczny plan adaptacji dla sektorów i obszarów wrażliwych na zmiany klimatu do roku 2020 z perspektywą do roku 2030</b>
<p><b>Cel 1. Zapewnienie bezpieczeństwa energetycznego i dobrego stanu środowiska:</b></p> <ul style="list-style-type: none"> <li>• dostosowanie sektora gospodarki wodnej do zmian klimatu;</li> <li>• dostosowanie sektora energetycznego do zmian klimatu;</li> <li>• ochrona różnorodności biologicznej i gospodarka leśna w kontekście zmian klimatu;</li> <li>• adaptacja do zmian klimatu w gospodarce przestrzennej i budownictwie;</li> <li>• zapewnienie funkcjonowania skutecznego systemu ochrony zdrowia w warunkach zmian klimatu.</li> </ul> <p><b>Cel 2. Skuteczna adaptacja do zmian klimatu na obszarach wiejskich:</b></p> <ul style="list-style-type: none"> <li>• stworzenie lokalnych systemów monitorowania i ostrzegania przed zagrożeniami;</li> <li>• organizacyjne i techniczne dostosowanie działalności rolniczej i rybackiej do zmian klimatu.</li> </ul> <p><b>Cel 3. Rozwój transportu w warunkach zmian klimatu:</b></p> <ul style="list-style-type: none"> <li>• wypracowywanie standardów konstrukcyjnych uwzględniających zmiany klimatu;</li> <li>• zarządzanie szlakami komunikacyjnymi w warunkach zmian klimatu.</li> </ul> <p><b>Cel 4. Zapewnienie zrównoważonego rozwoju regionalnego i lokalnego z uwzględnieniem zmian klimatu:</b></p> <ul style="list-style-type: none"> <li>• monitoring stanu środowiska i systemy wczesnego ostrzegania i reagowania w kontekście zmian klimatu;</li> <li>• miejska polityka przestrzenna uwzględniająca zmiany klimatu.</li> </ul> <p><b>Cel 5. Stymulowanie innowacji sprzyjających adaptacji do zmian klimatu promowanie innowacji na poziomie działań organizacyjnych i zarządczych sprzyjających adaptacji do zmian klimatu:</b></p> <ul style="list-style-type: none"> <li>• budowa systemu wsparcia innowacyjnych technologii sprzyjających adaptacji do zmian klimatu.</li> </ul> <p><b>Cel 6. Kształtowanie postaw społecznych sprzyjających adaptacji do zmian klimatu:</b></p> <ul style="list-style-type: none"> <li>• zwiększenie świadomości odnośnie do ryzyk związanych ze zjawiskami ekstremalnymi i metodami ograniczania ich wpływu;</li> <li>• ochrona grup szczególnie narażonych przed skutkami niekorzystnych zjawisk klimatycznych.</li> </ul>
<b>Plan przeciwdziałania skutkom suszy</b>
<p>Zgodnie z „Planem przeciwdziałania skutkom suszy” w celu przeciwdziałania skutkom suszy należy realizować działania wpływające zarówno na zabezpieczenie dostępu do wody przeznaczonej do spożycia i prowadzenia nawodnień, jak i poprzez zwiększenie odporności terenu na skutki suszy. Zwiększenie odporności terenu oznacza, iż dany teren ze względu na swoją specyfikę i wdrożone działania będzie reagował na suszę z opóźnieniem, bądź też skutki suszy na nim nie wystąpią. Działania, które będą wpływać na zwiększenie odporności terenu to:</p> <ul style="list-style-type: none"> <li>• budowa oraz przebudowa urządzeń melioracyjnych,</li> <li>• realizacja przedsięwzięć zmierzających do zwiększania i odtwarzania naturalnej retencji,</li> <li>• zwiększenie ilości i czasu retencji wód na gruntach rolnych,</li> <li>• zwiększenie retencji naturalnej i sztucznej na gruntach leśnych,</li> <li>• retencja i zagospodarowanie wód opadowo-roztopowych na terenach zurbanizowanych.</li> </ul> <p>Do grupy działań formalnych i edukacyjnych zaliczono rozwiązania umożliwiające zarządzanie zjawiskiem suszy np.: poprzez jej monitorowanie, rekompensowanie poniesionych strat, zarządzanie zasobami wodnymi, czy też właściwe zarządzanie w sytuacjach, gdy zjawisko suszy osiąga rozmiar kłęski żywiołowej. Działania edukacyjne to przede wszystkim zwiększanie świadomości i kształtowanie wiedzy na temat:</p> <ul style="list-style-type: none"> <li>• suszy - jej powstawania oraz możliwych do wystąpienia skutków,</li> <li>• wprowadzania w życie codzienne rozwiązań oszczędzających wodę,</li> <li>• możliwości retencjonowania wody.</li> </ul> <p>Działania edukacyjne to również opracowanie dobrych praktyk oraz programów edukacyjnych, w tym wprowadzenie tematyki suszy do programów nauczania dla szkół podstawowych i ponadpodstawowych.</p>

<b>Powiązania z „Programem Ochrony Środowiska dla Powiatu Gryfińskiego na lata 2025-2028”</b>
Strategia Zrównoważonego Rozwoju Transportu do 2030 roku
<ul style="list-style-type: none"> <li>• Kierunek interwencji 3: zmiany w indywidualnej i zbiorowej mobilności.</li> <li>• Kierunek interwencji 5: ograniczanie negatywnego wpływu transportu na środowisko.</li> </ul>
VI aktualizacja „Krajowego Programu Oczyszczania Ścieków Komunalnych” (AKPOŚK 2022)
<ul style="list-style-type: none"> <li>• Dostosowanie wydajności oczyszczalni do odbioru 100 % ładunku zanieczyszczeń powstających w aglomeracji.</li> <li>• Zastosowanie odpowiednich technologii oczyszczania ścieków gwarantujących osiągnięcie wymaganych standardów oczyszczania ścieków.</li> <li>• Wyposażenia aglomeracji w systemy zbierania ścieków komunalnych umożliwiającej spełnienie blisko 100 % poziomu obsługi.</li> </ul>
„Plan gospodarowania wodami na obszarze dorzecza Odry”
<p>W Planie określono do realizacji m.in. następujące działania służące ochronie jednolitych części wód:</p> <ul style="list-style-type: none"> <li>• działania służące zapewnieniu ciągłości biologicznej oraz morfologicznej rzek i potoków,</li> <li>• działania ukierunkowane na przywrócenie ciągłości biologicznej poprzez przebudowę budowli poprzecznych,</li> <li>• działania nakierowane na ochronę i odtwarzanie naturalnych procesów hydromorfologicznych w korycie w zakresie spełnienia celów środowiskowych obszarów chronionych w zakresie utrzymania naturalnego charakteru koryta,</li> <li>• działania służące poprawie stanu elementów hydromorfologicznych w zakresie spełnienia celów środowiskowych, w tym działania renaturyzacyjne uwzględniające status oraz funkcje cieku, a także działania naprawcze dla obszarów chronionych,</li> <li>• działania nakierowane na kształtowanie stosunków wodnych w zlewni JCWP, w tym ochronę ekosystemów wodnych i od wód zależnych oraz odtwarzanie warunków siedliskowych z uwzględnieniem celów środowiskowych wskazanych dla obszarów chronionych,</li> <li>• działania nakierowane na kształtowanie stosunków wodnych w zlewni JCW,</li> <li>• działania nakierowane na adaptację do zmian klimatu oraz poprawę warunków dla obszarów chronionych mające na celu opracowanie oraz realizację przedsięwzięć zmierzających do poprawy retencji na terenach leśnych, rolniczych,</li> <li>• działania w zakresie gospodarki ściekowej związane z ograniczeniem presji komunalnej (w aglomeracjach i na obszarach nieurbanizowanych),</li> <li>• działania kontrolne działalności rolniczej – działania kontrolne realizacji Programu azotanowego oraz związane ze stosowaniem środków ochrony roślin,</li> <li>• działania edukacyjne dla rolników dedykowane JCWP, w których zidentyfikowano źródła presji rolniczej przyczyniające się do złego stanu wód,</li> <li>• działania nastawione na kontrole gospodarowania wodami oraz przeglądy pozwoleń wodnoprawnych.</li> </ul>
Krajowy plan gospodarki odpadami 2028
<p>Celem KPGO 2028 jest m.in.:</p> <ul style="list-style-type: none"> <li>• dążenie do poziomu recyklingu i przygotowania do ponownego użycia papieru, metali, tworzyw sztucznych i szkła pochodzących ze strumieni odpadów komunalnych w wys. 55% dla 2025 roku i 65% dla 2035 roku,</li> <li>• minimalizacja składowanych odpadów do poziomu 30% w 2025 roku i 10% w 2035 roku,</li> <li>• wspieranie działań w zakresie ponownego użycia produktu, szeroko pojęte ZPO,</li> <li>• zapewnienie utrzymania poziomów wydajności recyklingu zużytych baterii i akumulatorów,</li> <li>• osiągnięcie odpowiedniego poziomu odzysku i recyklingu odpadów powstających z produktów, m.in. odpadów opakowaniowych, zużytych opon, olejów odpadowych.</li> </ul>
Program Oczyszczania Kraju z Azbestu na lata 2009-2032
<p>Program Oczyszczania Kraju z Azbestu na lata 2009-2032 wyznacza do realizacji następujące cele:</p> <ul style="list-style-type: none"> <li>• usunięcie i unieszkodliwienie wyrobów zawierających azbest;</li> <li>• minimalizacja negatywnych skutków zdrowotnych spowodowanych obecnością azbestu na terytorium kraju;</li> <li>• likwidacja szkodliwego oddziaływania azbestu na środowisko.</li> </ul>
Aktualizacja krajowego programu zwiększania lesistości
<ul style="list-style-type: none"> <li>• Szczególną funkcją zalesień powinno być odpowiednie kształtowanie struktur przestrzennych zasobów przyrody, zwiększanie ich biologicznej aktywności i różnorodności.</li> <li>• Ważnym zadaniem programu zalesiania jest ochrona i wzmacnianie oraz łączenie najcenniejszych obszarów przyrodniczych we wspólny system. Bardzo istotnym problemem jest też racjonalne przestrzenne rozmieszczenie przyszłych zalesień.</li> <li>• Rozmiar zadań, potrzeba systemowych rozwiązań w skali kraju i regionu, a przede wszystkim znaczenie zalesień dla ochrony środowiska, racjonalizacji struktury użytkowania ziemi i tworzenia ładu w gospodarce przestrzennej nadają temu problemowi wysoką rangę.</li> </ul>
<b>POZIOM WOJEWÓDZKI</b>
Strategia Rozwoju Województwa Zachodniopomorskiego do roku 2030
Strategia określa następujące trendy rozwojowe wpływające na środowisko:

**Powiązania z „Programem Ochrony Środowiska dla Powiatu Gryfińskiego na lata 2025-2028”**

- REWOLUCJA ENERGETYCZNA - Istotnym czynnikiem wpływającym w skali globalnej i regionalnej na sposób prowadzenia działalności gospodarczej i tryb życia będzie zmiana poziomu zapotrzebowania na energię oraz źródeł jej pozyskiwania. Towarzyszyć temu będzie drastyczny spadek kosztów pozyskiwania energii ze źródeł niekonwencjonalnych, jak i kosztów oraz zobowiązań wynikających z ograniczenia skutków zmian klimatu. O ile pozycja kraju w ramach tych procesów będzie słabła wraz z opóźnieniami we wdrażaniu rozwiązań na rzecz uruchamiania alternatywnych źródeł energii, o tyle rola Pomorza Zachodniego – jako potencjalnego obszaru ich wzmożonej produkcji – może się umacniać. W dłuższej perspektywie i w skali globalnej nie ma odwrotu od niwelowania kosztownej i szkodliwej dla środowiska produkcji energii. Region potrafiący zmienić status obciążonego rosnącymi kosztami odbioru energii na uzyskujący rosnące dochody producenta w ogromnym stopniu poprawi swoją pozycję konkurencyjną i perspektywy udziału w nowoczesnej gospodarce oraz procesach inwestycyjnych.
- PEŁNIEJSZE WYKORZYSTANIE ZASOBÓW PRZESTRZENI - Region wciąż pozostaje przestrzenią do odkrycia przez nowoczesną gospodarkę, a przy tym spełnia standardy oczekiwane w ramach dominujących modeli inwestowania w zgodzie z potrzebami środowiska naturalnego. Koresponduje to z tendencją do definiowania nowych modeli funkcjonowania współczesnych miast, podnoszenia ich efektywności energetycznej, transportowej i przestrzennej, troską o jakość życia i korzyściami wynikającymi z indywidualizacji oraz zróżnicowania europejskich modeli życia.
- KONSEKWENCJE ZMIAN KLIMATU I ICH SPOŁECZNEGO ODBIORU - W coraz większym stopniu polska gospodarka uwzględnić musi presję regulacyjną i kulturową wynikającą ze wzrostu świadomości dotyczącej zachodzących zmian klimatycznych i ich konsekwencji dla wszelkich form ludzkiej aktywności. W odniesieniu do Pomorza Zachodniego oznacza to konieczność zmiany podejścia do sposobu gospodarowania przestrzenią, wykorzystania zasobów naturalnych i rozwoju w oparciu o nie form zielonej gospodarki. Przy umiejętnym zarządzaniu marką regionu i jakością tworzonych na jego obszarze dóbr systematyczne podnoszenie standardów ekologicznych oraz oczekiwań odbiorców i konsumentów może stanowić czynnik pozytywnie stymulujący profil ekonomiczny regionu. W każdym przypadku kategoria zielonej gospodarki musi stopniowo ulegać przenoszeniu z poziomu opisu aspiracji i kategoryzowania działalności w praktykę tworzenia i funkcjonowania produktów i usług, z wykorzystaniem dojrzałych, przyjaznych środowisku technologii.

W ramach II Celu Strategicznego „Dynamiczna gospodarka” wyznaczono cel kierunkowy 2.2. „Wzmocnienie gospodarki wykorzystującej naturalne potencjały regionu”, w ramach którego określono skuteczne wsparcie rozwoju odnawialnych źródeł energii.

W ramach III Celu Strategicznego „Sprawny samorząd” wyznaczono cel kierunkowy 3.3. „Zapewnienie zintegrowanej i wydolnej infrastruktury”, w ramach którego określono, iż należy skupić prowadzoną politykę gospodarczą na specyficznych zasobach inwestycyjnych regionu, głównie odnawialnych źródłach energii, co prowadzić powinno do uniezależnienia rynku energii od wahań o charakterze surowcowym, ekonomicznym oraz technicznym. Zwiększanie udziału energetyki rozproszonej sprzyjać będzie rozwojowi lokalnej gospodarki i pozwoli w większym stopniu wykorzystywać potencjał lokalny.

**Program ochrony środowiska województwa zachodniopomorskiego 2030**

Program wyznacza do realizacji następujące kierunki interwencji w celu poprawy stanu środowiska na terenie województwa zachodniopomorskiego:

- Ochrona powietrza poprzez zmniejszenie emisji zanieczyszczeń do atmosfery.
- Rozwój odnawialnych źródeł energii i adaptacja do zmian klimatu.
- Zarządzanie jakością klimatu akustycznego w województwie.
- Poprawa standardów klimatu akustycznego.
- Ograniczanie negatywnego oddziaływania pól elektromagnetycznych na ludzi i środowisko.
- Poprawa jakości wód powierzchniowych.
- Ochrona zasobów i jakości wód podziemnych.
- Poprawa stanu jakościowego wód przejściowych i przybrzeżnych.
- Przeciwdziałanie suszy i jej skutkom.
- Zapewnienie bezpieczeństwa powodziowego.
- Zwiększenie zdolności środowiska do gromadzenia i przetrzymywania zasobów wodnych.
- Poprawa funkcjonowania systemu gospodarki wodno-ściekowej.
- Ograniczenie zużycia wody oraz ochrona zasobów wód podziemnych.
- Ochrona i zrównoważona eksploatacja kopalni.
- Zachowanie funkcji środowiskowych i gospodarczych gleb.
- Rekultywacja i remediacja gleb.
- Ochrona przed osuwiskami.
- Osiągnięcie wymaganych prawem poziomów odzysku odpadów, w tym recyklingu.
- Wdrażanie gospodarki o obiegu zamkniętym.
- Zarządzanie zasobami przyrody i krajobrazu.
- Uwzględnianie potrzeb ochrony przyrody i krajobrazu w planowaniu przestrzennym.
- Zachowanie lub przywrócenie właściwego stanu siedlisk i gatunków.
- Zarządzanie ruchem turystycznym w sposób zrównoważony.

<b>Powiązania z „Programem Ochrony Środowiska dla Powiatu Gryfińskiego na lata 2025-2028”</b>
<ul style="list-style-type: none"><li>• Ochrona walorów przyrodniczych terenów miejskich.</li><li>• Racjonalne użytkowanie zasobów leśnych oraz zwiększenie lesistości województwa.</li><li>• Zmniejszenie zagrożenia oraz minimalizacja skutków w przypadku wystąpienia awarii.</li></ul>
<b>Aktualizacja Programu ochrony powietrza wraz z planem działań krótkoterminowych dla strefy zachodniopomorskiej</b>
<p>W dniu 14 września 2023 r. Sejmik Województwa Zachodniopomorskiego przyjął uchwałę nr XLV/540/23 w sprawie określenia Aktualizacji Programu ochrony powietrza wraz z planem działań krótkoterminowych dla strefy zachodniopomorskiej. Podstawowym celem Programu ochrony powietrza dla strefy zachodniopomorskiej jest poprawa jakości powietrza poprzez dotrzymanie obowiązujących standardów jakości powietrza oraz osiągnięcie poziomu docelowego benzo(a)pirenu w celu ograniczenia niekorzystnego wpływu zanieczyszczeń na mieszkańców. Dlatego zaplanowane działania mają na celu uzyskanie maksymalnego efektu ekologicznego poprzez redukcję emisji zanieczyszczeń do powietrza ze źródeł, które w największy sposób oddziałują na wielkość stężeń substancji w powietrzu. Do osiągnięcia celu Programu konieczna jest realizacja zadań wskazanych w harmonogramie działań naprawczych oraz uwzględnianie kierunków działań, które mają wpływ na poprawę stanu jakości powietrza w sposób pośredni. Do podstawowych kierunków działań naprawczych należą:</p> <ul style="list-style-type: none"><li>• redukcja emisji zanieczyszczeń ze źródeł małej mocy do 1 MW;</li><li>• prowadzenie edukacji ekologicznej;</li><li>• prowadzenie działań kontrolnych.</li></ul> <p>Działania zmierzające do obniżenia emisji z indywidualnych systemów grzewczych opalanych paliwami stałymi, będą obejmować przede wszystkim poniższe czynności:</p> <ul style="list-style-type: none"><li>• działania termomodernizacyjne,</li><li>• zastąpienie niskosprawnych urządzeń grzewczych podłączeniem do sieci ciepłowniczej tam, gdzie to jest technicznie i ekonomicznie uzasadnione,</li><li>• wymianę niskosprawnych urządzeń grzewczych na urządzenia spełniające obowiązujące wymogi prawne.</li></ul> <p>Wymiany niskosprawnych urządzeń grzewczych należy przeprowadzać w budynkach mieszkalnych (jedno i wielorodzinnych), budynkach użyteczności publicznej, budynkach usługowych, produkcyjnych i handlowych. W ramach działania samorząd lokalny może udzielać wsparcia finansowego ze środków własnych lub dostępnych źródeł zewnętrznych. Działanie wpisuje się również w założenia krajowych programów dofinansowania do termomodernizacji oraz wymiany urządzeń grzewczych.</p>
<b>„Uchwała antysmogowa”</b>
<p>Uchwałą Nr XXXV/540/18 z dnia 26 września 2018 r. Sejmik Województwa Zachodniopomorskiego przyjął tzw. uchwałę antysmogową wprowadzającą na obszarze województwa zachodniopomorskiego ograniczenia i zakazy w zakresie eksploatacji instalacji, w których następuje spalanie paliw. Podstawę do wprowadzenia uchwały antysmogowej stanowił art. 96 ustawy z dnia 27 kwietnia 2001 r. Prawo ochrony środowiska. Uchwała jest aktem prawa miejscowego i została opublikowana w Dzienniku Urzędowym Województwa Zachodnio-pomorskiego z dnia 29 października 2018 r. (Dz. Urz. 2018 r., poz. 4984). Ograniczenia i zakazy wymienione w akcie prawa miejscowego obowiązują wszystkich użytkowników instalacji o mocy poniżej 1 MW, w których następuje spalanie paliw stałych, tj. mieszkańców województwa zachodniopomorskiego, samorządy oraz podmioty działające na jego terenie. Ograniczeniami i zakazami objęto w szczególności następujące instalacje: kotły centralnego ogrzewania i ogrzewacze pomieszczeń tj. kominki, piece kaflowe, kozy, itp. Wprowadzenie uchwały antysmogowej dla województwa zachodniopomorskiego powoduje, iż:</p> <ol style="list-style-type: none"><li>1) Na terenie województwa od 1 maja 2019 r. zakazane jest stosowanie następujących paliw stałych:<ul style="list-style-type: none"><li>• paliwa niesortowane w rozumieniu ustawy z dnia 25 sierpnia 2006 r. o systemie monitorowania i kontrolowania jakości paliw (Dz. U. z 2018 r. poz. 427 ze zm.);</li><li>• muły i flotokoncentraty węglowe oraz mieszanki produkowane z ich wykorzystaniem;</li><li>• węgiel brunatny;</li><li>• paliwa niespełniające wymagań jakościowych określonych w przepisach wydanych na podstawie art. 3a ust. 2 ustawy z dnia 25 sierpnia 2006 r. o systemie monitorowania i kontrolowania jakości paliw (Dz. U. z 2018 r. poz. 427 ze zm.).</li></ul></li><li>2) Docelowo na terenie województwa zachodniopomorskiego dopuszczone będzie eksploatowanie instalacji na paliwo stałe spełniające minimalny standard emisyjny zgodny z 5 klasą pod względem granicznych wartości sprawności cieplnej oraz granicznych wartości emisji zanieczyszczeń normy PN-EN 303-5:2012. Terminy wymiany kotłów są następujące:<ul style="list-style-type: none"><li>• do 1 stycznia 2024 r. wymienić należy kotły niespełniające żadnych standardów emisyjnych (kotły bezklasowe tzw. kopciuchy)</li><li>• do 1 stycznia 2028 r. wymienić należy kotły poniżej klasy 5.</li></ul></li><li>3) Docelowo na terenie województwa zachodniopomorskiego dopuszczone będzie eksploatowanie ogrzewaczy pomieszczeń (kominki, kozy, piece kaflowe itp.) spełniających minimalne poziomy sezonowej efektywności energetycznej i normy emisji zanieczyszczeń dla sezonowego ogrzewania pomieszczeń określone w ust. 1 i 2 załącznika II do rozporządzenia Komisji (UE) 2015/1185 z dnia 24 kwietnia 2015 r. w sprawie wykonania dyrektywy Parlamentu Europejskiego i Rady 2009/125/WE w odniesieniu do wymogów dotyczących ekoprojektu dla miejscowych ogrzewaczy pomieszczeń na paliwo stałe. Wymiana lub dostosowanie ogrzewaczy niespełniających powyższych wymogów musi nastąpić do 1 stycznia 2028 r.</li></ol>



**Powiązania z „Programem Ochrony Środowiska dla Powiatu Gryfińskiego na lata 2025-2028”**

Program ochrony środowiska przed hałasem dla województwa zachodniopomorskiego

W dniu 26 czerwca 2024 r. Sejmik Województwa Zachodniopomorskiego podjął Uchwałę Nr II/27/24 w sprawie „Programu ochrony środowiska przed hałasem dla województwa zachodniopomorskiego”. Niniejsza uchwała w dniu 02 lipca 2024 r. została opublikowana w Dzienniku Urzędowym Województwa Zachodniopomorskiego (Dz. Urz. Woj. Zachodniopomorskiego z 2024 r., poz. 3294). Program ochrony środowiska przed hałasem dla województwa zachodniopomorskiego (POH) jest dokumentem strategicznym, który stanowi istotny element długookresowej polityki w zakresie ochrony mieszkańców województwa przed hałasem w środowisku. Celem programu jest: zapobieganie powstawaniu hałasu w środowisku; poprawa klimatu akustycznego w środowisku poprzez działania ograniczające poziom hałasu tam, gdzie jest to konieczne, tj. na terenie miast o liczbie mieszkańców większej niż 100 tysięcy jak również wzdłuż głównych dróg i głównych linii kolejowych - tzw. ochrona czynna; zachowanie korzystnych warunków akustycznych w środowisku - tzw. ochrona bierna.

*Źródło: opracowanie własne*

W ramach „Programu Ochrony Środowiska dla Powiatu Gryfińskiego na lata 2025-2028 z perspektywą do roku 2030” uwzględniono następujące kierunki działań zgodne z celami środowiskowymi ustanowionymi w ww. dokumentach strategicznych szczebla krajowego i regionalnego:

- Zmniejszenie powierzchniowej, punktowej i liniowej emisji zanieczyszczeń do powietrza.
- Ograniczenie emisji hałasu do środowiska.
- Zarządzanie jakością klimatu akustycznego w powiecie.
- Ograniczanie negatywnego oddziaływania pól elektromagnetycznych.
- Ograniczenie zasięgu i skutków zjawisk ekstremalnych (adaptacja do zmian klimatu).
- Poprawa jakości ekosystemów wodnych na terenie powiatu.
- Ograniczanie strat wody i efektywne wykorzystywanie zasobów wody pitnej.
- Poprawa funkcjonowania systemu gospodarki wodno-ściekowej.
- Ochrona i zrównoważona eksploatacja kopalni.
- Rekultywacja i remediacja gleb.
- Zachowanie funkcji środowiskowych i gospodarczych gleb.
- Osiągnięcie wymaganych prawem poziomów recyklingu odpadów komunalnych.
- Wdrażanie gospodarki o obiegu zamkniętym.
- Usuwanie i unieszkodliwianie wyrobów azbestowych.
- Zrównoważone zarządzanie zasobami przyrody i krajobrazu.
- Uwzględnianie potrzeb ochrony przyrody i krajobrazu w planowaniu przestrzennym.
- Zachowanie lub przywrócenie właściwego stanu siedlisk i gatunków.
- Ochrona walorów przyrodniczych terenów miejskich i zurbanizowanych.
- Ochrona zasobów leśnych powiatu oraz wzrost lesistości.
- Zmniejszenie zagrożenia oraz minimalizacja skutków w przypadku wystąpienia poważnej awarii oraz zagrożeń miejscowych.

Podsumowując „Program Ochrony Środowiska dla Powiatu Gryfińskiego na lata 2025-2028 z perspektywą do roku 2030” jest w pełni zgodny i realizuje zadania oraz cele określone w obowiązujących dokumentach strategicznych wyznaczających ramy i kierunki działań z zakresu ochrony środowiska na szczeblu międzynarodowym, wspólnotowym, krajowym i regionalnym.

## **4. ISTNIEJĄCY STAN ŚRODOWISKA OBSZARU OBJĘTEGO ODDZIAŁYWANIEM**

### **4.1. Podstawowa charakterystyka powiatu oraz użytkowanie terenu**

Powiat gryfiński położony jest w południowo-zachodniej części województwa zachodniopomorskiego w obrębie następujących regionów fizycznogeograficznych: Równiny Wełtyńskiej, Wzgórz Bukowych, Doliny Dolnej Odry, Równiny Pyrzycko-Stargardzkiej, Pojezierza Myśliborskiego, Równiny Gorzowskiej i Kotliny Freienwaldzkiej. Powiat od zachodu graniczy

z Republiką Federalną Niemiec - poprzez rzekę Odrę, której długość na terenie powiatu wynosi ok. 95 km. Sąsiadującymi powiatami są: pow. policki, pow. m. Szczecin, pow. stargardzki, pow. pyrzycki oraz pow. myśliborski. W skład powiatu gryfińskiego wchodzi 9 gmin, w tym:

- sześć (6) gmin miejsko-wiejskich:
  - gm. Cedynia,
  - gm. Chojna,
  - gm. Gryfino,
  - gm. Mieszkowice,
  - gm. Moryń,
  - gm. Trzcińsko-Zdrój,
- trzy (3) gminy wiejskie:
  - gm. Banie,
  - gm. Stare Czarnowo,
  - gm. Widuchowa.

Siedzibę władz powiatu stanowi miasto Gryfino. Liczba mieszkańców powiatu gryfińskiego wynosi 76 959 osób (dane GUS stan na dzień 31.12.2023 r.), w tym poszczególnych gmin: gm. Gryfino (30 102 os.), gm. Chojna (13 094 os.), gm. Mieszkowice (6 501 os.), gm. Banie (5 763 os.), gm. Widuchowa (4 980 os.), gm. Trzcińsko-Zdrój (4 802 os.), gm. Moryń (4 112 os.), gm. Cedynia (3 933 os.) oraz gm. Stare Czarnowo (3 672 os.).

Powierzchnia powiatu gryfińskiego wynosi 1 869,1 km<sup>2</sup>, w tym poszczególnych gmin: gm. Chojna (332,3 km<sup>2</sup>), gm. Gryfino (253,9 km<sup>2</sup>), gm. Mieszkowice (238,7 km<sup>2</sup>), gm. Widuchowa (209,5 km<sup>2</sup>), gm. Banie (206,3 km<sup>2</sup>), gm. Cedynia (180,6 km<sup>2</sup>), gm. Trzcińsko-Zdrój (170,5 km<sup>2</sup>), gm. Stare Czarnowo (152,9 km<sup>2</sup>) oraz gm. Moryń (124,6 km<sup>2</sup>).

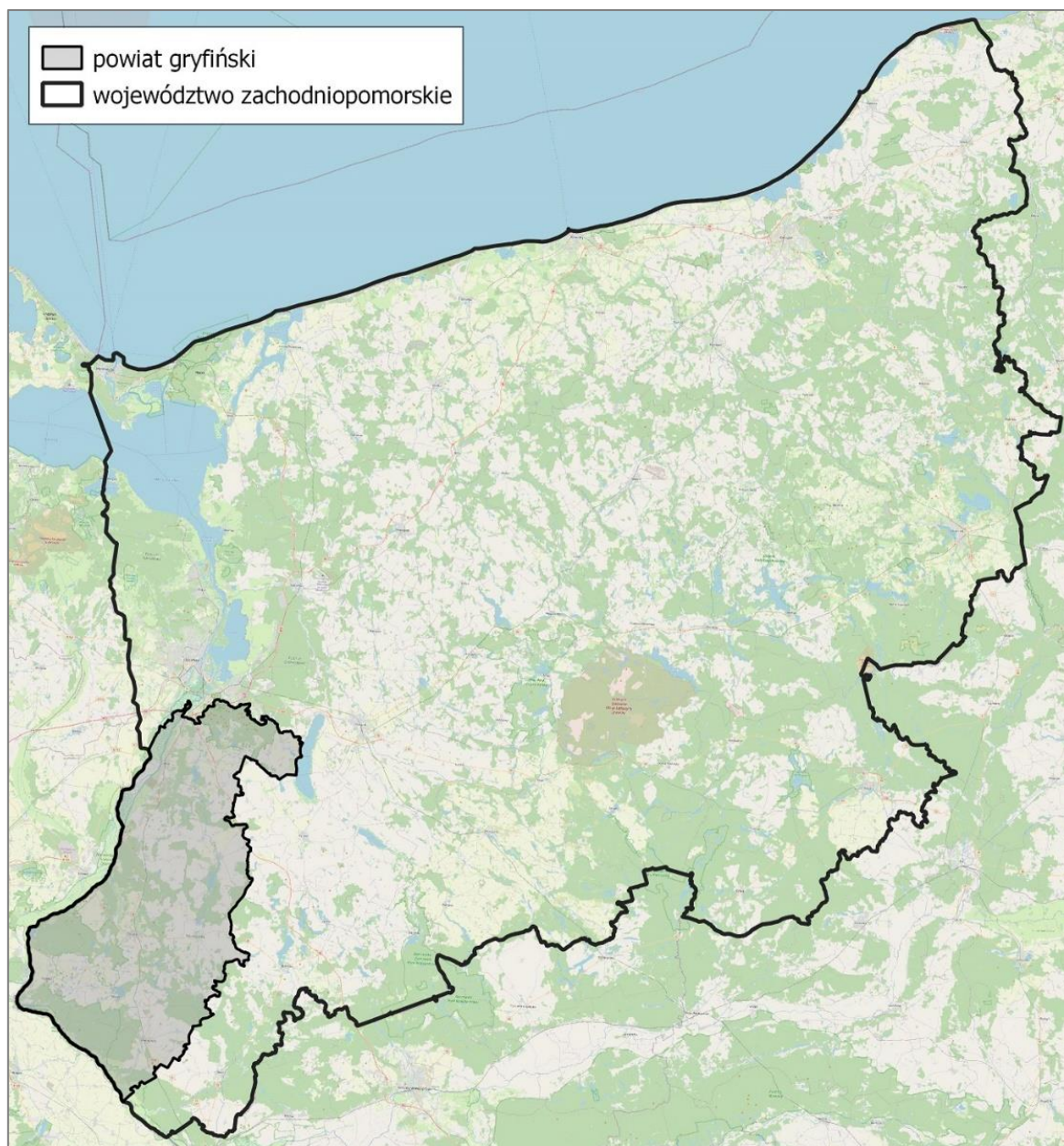
Pod względem liczby mieszkańców powiat gryfiński zajmuje 6 miejsce w województwie zachodniopomorskim, natomiast pod względem powierzchni 1 miejsce (na 21 powiatów).

W kolejnej tabeli przedstawiono zestawienie ludności oraz powierzchni poszczególnych gmin tworzących powiat gryfiński, natomiast na rycinie przedstawiono położenie powiatu gryfińskiego na tle województwa zachodniopomorskiego.

**Tabela 3. Liczba ludności oraz powierzchnia poszczególnych gmin tworzących powiat gryfiński (stan na 31.12.2023 r.)**

Gmina	Liczba ludności	Powierzchnia [km <sup>2</sup> ]
Gryfino	30 102	253,9
Chojna	13 094	332,3
Mieszkowice	6 501	238,7
Banie	5 763	206,3
Widuchowa	4 980	209,5
Trzcińsko-Zdrój	4 802	170,5
Moryń	4 112	124,6
Cedynia	3 933	180,6
Stare Czarnowo	3 672	152,9
<b>ŁĄCZNIE POWIAT</b>	<b>76 959</b>	<b>1 869,1</b>

*Źródło: opracowanie własne na podstawie danych GUS*



**Rysunek 1. Położenie powiatu gryfińskiego na tle województwa zachodniopomorskiego**

Źródło: <http://mapy.geoportal.gov.pl/>

Największym zakładem przemysłowym funkcjonującym na terenie powiatu gryfińskiego jest Elektrownia Dolna Odra (Nowe Czarnowo, gm. Gryfino). Elektrownia należy do PGE Górnictwo i Energetyka Konwencjonalna S.A. Jest to obiekt o znaczeniu strategicznym dla bezpieczeństwa energetycznego kraju oraz regionu. Elektrownia Dolna Odra jest elektrownią systemową. Została zbudowana w latach siedemdziesiątych. Obecnie dysponuje czterema blokami o łącznej mocy elektrycznej zainstalowanej 908 MW i ciepłej 91,15 MW. Elektrownia pełni funkcję jednostki *must run*, co oznacza, że jej praca wymuszona jest względami bezpieczeństwa sieciowego. Układy technologiczne elektrowni przystosowane są do świadczenia pełnego pakietu usług systemowych na rzecz Krajowego Systemu Energetycznego.

W strukturze użytkowania gruntów na terenie powiatu gryfińskiego dominują grunty orne (41,5%) oraz lasy (35,2%) (łączy udział użytków rolnych wynosi 56,8%). Grunty zabudowane i zurbanizowane stanowią 4,0% obszaru powiatu, natomiast grunty pod wodami powierzchniowymi 3,6% (stan na dzień 01.01.2024 r.).

Szczegółową strukturę użytkowania gruntów na terenie powiatu gryfińskiego przedstawiono w poniższej tabeli.

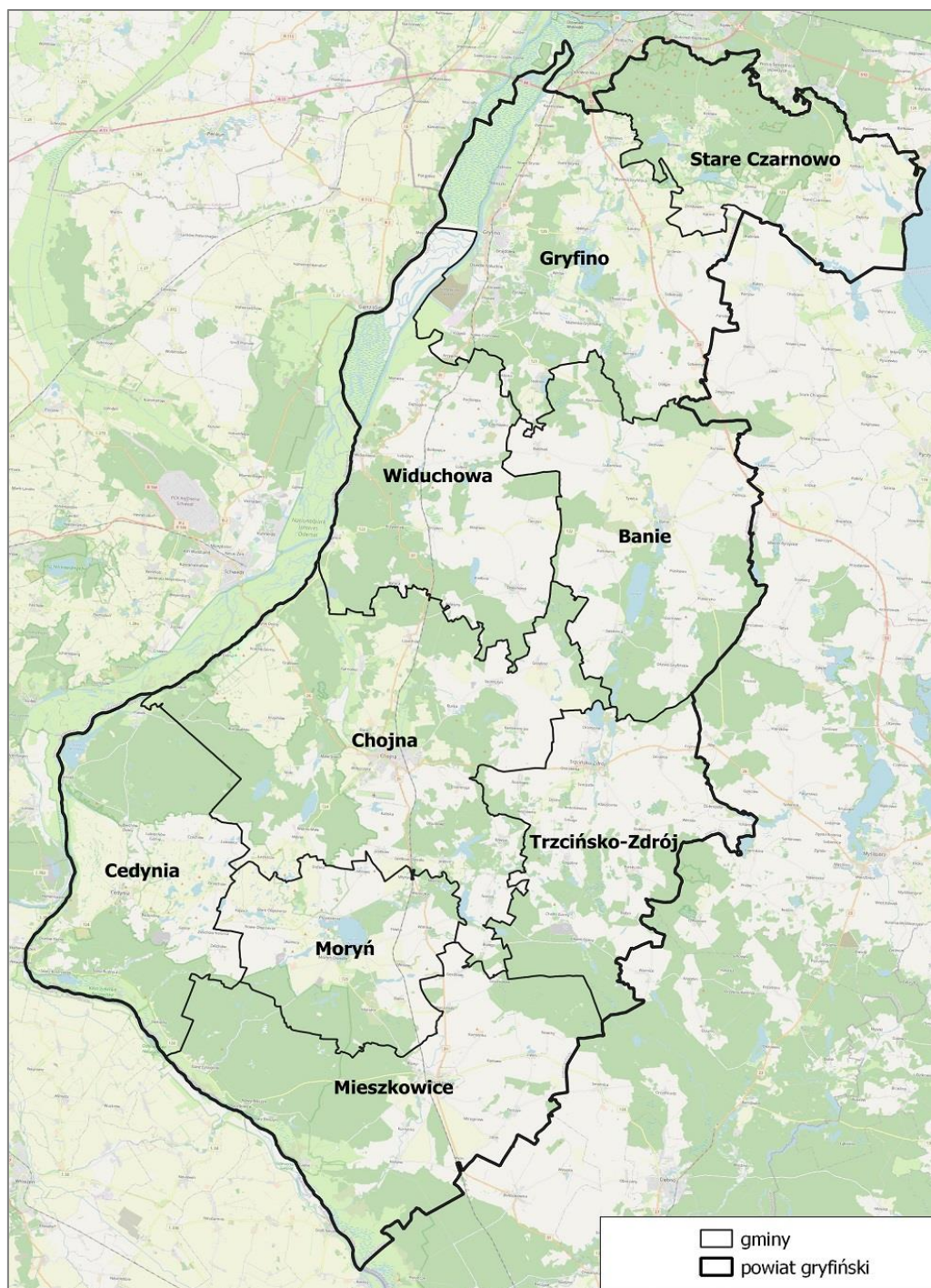
**Tabela 4. Struktura użytkowania gruntów na terenie powiatu gryfińskiego (stan na 01.01.2024 r.)**

Użytek gruntowy	Powierzchnia [ha]	Udział
grunty orne	77 527	41,5%
lasy	65 817	35,2%
nieużytki	11 794	6,3%
łąki trwałe	9 176	4,9%
grunty pod wodami płynącymi	5 487	2,9%
drogi	4 334	2,3%
pastwiska trwałe	3 496	1,9%
grunty rolne zabudowane	1 863	1,0%
grunty pod wodami stojącymi	1 208	0,6%
grunty zadrzewione i zakrzewione na użytkach rolnych	1 003	0,5%
inne tereny zabudowane	757	0,4%
tereny przemysłowe	665	0,4%
tereny mieszkaniowe	549	0,3%
grunty pod rowami	527	0,3%
tereny różne	454	0,2%
sady	441	0,2%
tereny rekreacyjno-wypoczynkowe	420	0,2%
tereny kolejowe	370	0,2%
zurbanizowane tereny niezabudowane	334	0,2%
grunty pod stawami	323	0,2%
grunty zadrzewione i zakrzewione	243	0,1%
użytki kopalne	73	<0,1%
grunty przeznaczone pod budowę dróg publicznych	43	<0,1%
inne tereny komunikacyjne	5	<0,1%
<b>SUMA</b>	<b>186 909</b>	<b>100,0%</b>

Źródło: Powiatowe zbiorcze zestawienie danych dotyczących gruntów wg stanu na dzień 1 stycznia 2024 r.

Układ przestrzenny powiatu gryfińskiego przedstawiono na kolejnej rycinie.





Rysunek 2. Układ przestrzenny powiatu gryfińskiego

Źródło: <http://mapy.geoportal.gov.pl/>

## 4.2. Klimat i powietrze atmosferyczne

### Klimat, w tym zagrożenia związane ze zmianami klimatycznymi

Zgodnie z „Opracowaniem ekofizjograficznym do planu zagospodarowania przestrzennego województwa zachodniopomorskiego” (Szczecin, 2018 r.) powiat gryfiński położony jest w obrębie następujących krain klimatycznych:

- kraina VI Pyrzycko-Goleniowska - obejmuje Nizinę Szczecińską i obszary położone na zachód od Szczecina. Teren tej krainy wznosi się przeciętnie od 20 do 60 m n.p.m., ale w pasmach Wzgórz Bukowych i Wzgórz Warszawskich przekracza 120 m n.p.m. Średnia

roczna suma usłonecznienia rzeczywistego wynosi od 1 500 do 1 550 godzin, a tylko w północno-zachodniej części krainy, na Równinie Wkrzańskiej, wzrasta do ponad 1 550 godzin. Południkowy przebieg izoterm średniej rocznej temperatury powietrza (8-8,5°C) świadczy o ocieplającym wpływie Oceanu Atlantyckiego. W styczniu izoterma -1°C dzieli krainę na dwie części: zachodnią, cieplejszą ze średnią temperaturą od -1°C do -0,6°C i wschodnią, chłodniejszą, w której temperatura waha się od -1°C do -1,2°C. Natomiast w lipcu temperatura wzrasta z północnego wschodu na południowy zachód od 17,4°C do 17,8°C. Ostatnie przymrozki wiosenne, zanikają na ogół między 25 a 30 kwietnia, a tylko we wschodniej części krainy, nieco później – przed 3 maja. Okres gospodarczy wydłuża się od około 248 dni we wschodniej części krainy do około 256 dni w części zachodniej. Okres wegetacyjny trwa od 222 do 225 dni. Warunki fizjograficzne krainy, jej nizinny charakter, otoczenie od południa wzniesieniami Pojezierza Myśliborskiego, od wschodu Pojezierza Choszczeńskiego i Pojezierza Ińskiego, nie sprzyjają występowaniu dużych opadów. Kraina Pырzycko-Goleniowska wyróżnia się w województwie przeciętnie najmniejszymi rocznymi sumami opadów, które przy ujściu rzeki Płoni do jeziora Miedwie wynoszą zaledwie około 490 mm i rosną do około 610 mm w jej wschodniej części.

- kraina IX Myśliborska - obejmuje bardzo zróżnicowany teren pod względem ukształtowania (fragmenty moreny czołowej) i pokrycia (duża jeziorność i lesistość). Kraina ta rozciąga się od doliny dolnej Odry po dolinę Drawy. Ze względu na warunki fizjograficzne i dużą rozciągłość krainy występują znaczne regionalne i lokalne zróżnicowania warunków klimatycznych. Roczne sumy usłonecznienia wzrastają z północy w kierunku południowej granicy – od 1540 do 1590 godzin. Średnia roczna temperatura spada z zachodu na wschód – od 8,5°C do 8,2°C – podobnie temperatura stycznia – od -0,8°C do -1,5°C. Natomiast w lipcu przeciętnie najcieplej (nieco ponad 18°C) jest w południowo-zachodniej części krainy, chłodniej (do 17,7°C) w części północno-wschodniej; w strefie wysoczyzn morenowych średnia temperatura lipca kształtuje się nawet poniżej 17,5°C. Przymrozki wiosenne zanikają przeciętnie w ostatnich dniach kwietnia, jedynie w rejonie Myśliborza nieco wcześniej. Na przeważającym obszarze pierwsze przymrozki jesienne pojawiają się po 20 października. Okres gospodarczy trwa od 247 do 258 dni, a wegetacyjny od 221 do 225 dni, przy czym czas trwania obu okresów ulega wydłużeniu w kierunku zachodnim. Roczne sumy opadów są niewielkie, gdyż kształtują się od około 530 mm w rejonie położonym wzdłuż doliny Odry do około 610 mm w rejonie Myśliborza. Mała jest również częstość występowania opadów dobowych, których suma przekracza 1 mm – od 100 do 115 dni.
- kraina X Doliny Dolnej Odry - stanowi wąski pas terenu o szerokości od kilku do kilkunastu kilometrów, ciągnący się wzdłuż Odry, w większości zajęty przez użytki zielone i lasy. Kraina ta rozciąga się od południowej granicy województwa po ujście Iny do Odry. W miarę przemieszczania się od jeziora Dąbie, wzdłuż doliny rzeki aż po ujście Myśli do Odry, rośnie liczba godzin ze słońcem od 1540 do 1600. Średnia temperatura, zarówno roczna przekraczająca 8,5°C, jak i lipca – od 17,6°C do 18,2°C – wyróżniają tę krainę jako najcieplejszą w województwie. Natomiast ze względu na średnią temperaturę stycznia – od -0,6°C do około -0,7°C – kraina X jest chłodniejsza niż najcieplejsza (w tym miesiącu) kraina I Zalewu Szczecińskiego. Przymrozki wiosenne zanikają w ostatnich dniach kwietnia, a jesienne pojawiają się po 20 października. Przejawem korzystnych warunków termicznych w obrębie Krainy X są najdłużej trwające w województwie okresy wykonywania prac polowych i wegetacji, które wynoszą odpowiednio: 256-261 i ponad 225 dni. Natomiast warunki opadowe nie są korzystne, gdyż roczne sumy opadów wahają się od około 500 mm w rejonie ujścia Myśli do Odry do około 550 mm w rejonie jeziora Dąbie, a opady powyżej 1 mm występują przeciętnie w czasie od 95 do 105 dni.

Wyniki analiz naukowych oraz scenariusze klimatyczne wykonane w ramach „Strategicznego planu adaptacji dla sektorów i obszarów wrażliwych na zmiany klimatu do roku 2020 z perspektywą do roku 2030” (SPA 2020) jednoznacznie wskazują, iż klimat Polski ulega systematycznej zmianie. Największe zagrożenie dla gospodarki oraz społeczeństwa stanowią:

- wzrost średniej rocznej temperatury powietrza;
- zmiana struktury opadów – opady są bardziej gwałtowne, krótkotrwałe i nieregularne;

- wzrost częstotliwości występowania oraz nasilenia zjawisk ekstremalnych takich jak: silne wiatry, nawalne deszcze, burze, fale upałów, które w konsekwencji mogą prowadzić do powstawania klęsk żywiołowych.

Zgodnie z danymi zamieszczonymi na stronie <http://klimada.mos.gov.pl/> w latach 2001-2011 na skutek niekorzystnych zjawisk pogodowych zarejestrowano w Polsce straty w wysokości ponad 56 mld zł. Szacuje się, że w przypadku niepodjęcia działań przystosowawczych do zmian klimatu straty te w latach 2021-2030 mogą wynieść ponad 120 mld zł. Przygotowanie się do zmieniających się warunków klimatycznych (adaptacja do zmian klimatu) staje się więc uzasadnioną strategią działania na poziomie międzynarodowym, krajowym oraz lokalnym.

Biorąc pod uwagę duże skupienie ludzi, usług i infrastruktury szczególnie narażone na negatywne skutki zmian klimatycznych są obszary miejskie. Dla miast szczególne zagrożenie stanowią zjawiska i procesy wynikające ze zmian: warunków termicznych w obszarach zurbanizowanych, występowania zjawisk ekstremalnych, w szczególności opadów (deszczy nawalnych) powodujących lokalne podtopienia i zaburzenia funkcjonowania infrastruktury oraz z występowania suszy i wynikających z niej deficytów wody. Do specyficznych zagrożeń miejskich należą również zaburzenia cyrkulacji powietrza wzmocnione przez jego zanieczyszczenie. Szczególnie niebezpieczne dla miast jest prognozowane zwiększenie częstotliwości i gwałtowności występowania zjawisk ekstremalnych, a w konsekwencji ich niekorzystne skutki.

Powyższe wskazuje na konieczność podejmowania działań adaptacyjnych zarówno w odniesieniu do ochrony ludności w sytuacjach kryzysowych, jak i niezbędnych dostosowań w sferze gospodarczej. W warunkach Polski pilnie potrzebne są kompleksowe działania w zakresie gospodarki wodą (coraz częściej występują zjawiska suszy lub okresowe niedobory wody) oraz zwiększenia odporności poszczególnych sektorów gospodarki na zmiany klimatu (w szczególności rolnictwa, energetyki czy budownictwa). Należy również podejmować działania mające na celu ochronę ekosystemów wodnych (rzek, jezior, mokradeł) oraz obszarów leśnych i terenów zielonych.

#### Jakość powietrza

Zgodnie z „Roczną oceną jakości powietrza w województwie zachodniopomorskim – raport wojewódzki za rok 2023” (GIOŚ RWMS w Szczecinie, kwiecień 2024) na terenie powiatu gryfińskiego nie wyznaczono obszarów przekroczeń dopuszczalnych i docelowych standardów jakości powietrza ze względu na benzo(a)piren, pyły zawieszane PM10 i PM2,5, dwutlenek siarki (SO<sub>2</sub>), dwutlenek azotu (NO<sub>2</sub>), benzen (C<sub>6</sub>H<sub>6</sub>), tlenek węgla (CO), ozon (O<sub>3</sub>) oraz metale ciężkie tj.: arsen, kadm, nikiel i ołów.

Z całą pewnością wpływ na taki stan rzeczy mają konsekwentnie realizowane działania naprawcze (wymiana indywidualnych źródeł ciepła oraz zabiegi termomodernizacyjne). Należy jednak mieć na uwadze, iż ostanie lata na terenie kraju (w tym rok 2023) zostały sklasyfikowane jako lata bardzo ciepłe lub ciepłe, zatem niższe stężenia benzo(a)pirenu i pyłów zawieszonych są również konsekwencją występowania sprzyjających warunków pogodowych (mniejsze zapotrzebowanie na ciepło w celach grzewczych).

W poniższej tabeli przedstawiono wielkości stężeń pyłów zawieszonych PM10 i PM2,5 oraz B(a)P w powietrzu na terenie poszczególnych gmin powiatu gryfińskiego w 2023 roku.

**Tabela 5. Stężenia średnie roczne pyłów zawieszonych PM10 i PM2,5 oraz benzo(a)pirenu w powietrzu na terenie poszczególnych gmin powiatu gryfińskiego w 2023 roku**

Zanieczyszczenie	Gmina	Stężenie średnie roczne na terenie gminy (max)	Stężenie średnie roczne dopuszczalne/ docelowe	% poziomu dopuszczalnego/ docelowego
pył zawieszony PM10	Banie	15,5	40,0 µg/m <sup>3</sup>	38,8%
	Cedynia	14,5		36,3%
	Chojna	17,7		44,3%
	Gryfino	15,4		38,5%
	Mieszkowice	15,9		39,8%
	Moryń	15,5		38,8%



Zanieczyszczenie	Gmina	Stężenie średnie roczne na terenie gminy (max)	Stężenie średnie roczne dopuszczalne/docelowe	% poziomu dopuszczalnego/docelowego
	Stare Czarnowo	19,5		48,8%
	Trzcińsko-Zdrój	17,7		44,3%
	Widuchowa	14,6		36,5%
pył zawieszony PM <sub>2,5</sub>	Banie	9,4	20,0 µg/m <sup>3</sup>	47,0%
	Cedynia	8,2		41,0%
	Chojna	11,0		55,0%
	Gryfino	10,2		51,0%
	Mieszkowice	9,3		46,5%
	Moryń	9,2		46,0%
	Stare Czarnowo	12,4		62,0%
	Trzcińsko-Zdrój	11,1		55,5%
	Widuchowa	9,1		45,5%
benzo(a)piren	Banie	0,30	1,0 ng/m <sup>3</sup>	30,0%
	Cedynia	0,22		22,0%
	Chojna	0,79		79,0%
	Gryfino	0,43		43,0%
	Mieszkowice	0,31		31,0%
	Moryń	0,33		33,0%
	Stare Czarnowo	0,24		24,0%
	Trzcińsko-Zdrój	0,68		68,0%
Widuchowa	0,35	35,0%		

Źródło: „Roczna ocena jakości powietrza w województwie zachodniopomorskim– raport wojewódzki za rok 2023”  
(GIOŚ RWMS w Szczecinie, kwiecień 2024)

Ostatnim rokiem, w którym na terenie powiatu gryfińskiego wystąpiły przekroczenia dopuszczalnych/docelowych stężeń zanieczyszczeń w powietrzu był rok 2021, w którym odnotowano przekroczenia poziomu docelowego benzo(a)pirenu w gminach: Gryfino, Chojna, Trzcińsko-Zdrój i Widuchowa.

W poniższej tabeli przedstawiono dane z zakresu występowania obszarów przekroczeń poziomu docelowego zawartości benzo(a)pirenu w powietrzu na terenie powiatu gryfińskiego w latach 2017-2023.

**Tabela 6. Liczba gmin na terenie pow. gryfińskiego z wyznaczonym obszarem przekroczeń poziomu docelowego zawartości B(a)P w powietrzu w latach 2017-2023**

Rok	Liczba gmin	Wykaz gmin
2017	7	Gryfino, Banie, Trzcińsko-Zdrój, Chojna, Cedynia, Moryń, Mieszkowice
2018	8	Gryfino, Banie, Trzcińsko-Zdrój, Chojna, Cedynia, Moryń, Mieszkowice, Widuchowa
2019	2	Gryfino, Chojna
2020	2	Chojna, Trzcińsko-Zdrój
2021	4	Gryfino, Chojna, Trzcińsko-Zdrój, Widuchowa
2022	0	-
2023	0	-

Źródło: opracowanie własne na podstawie danych GIOŚ

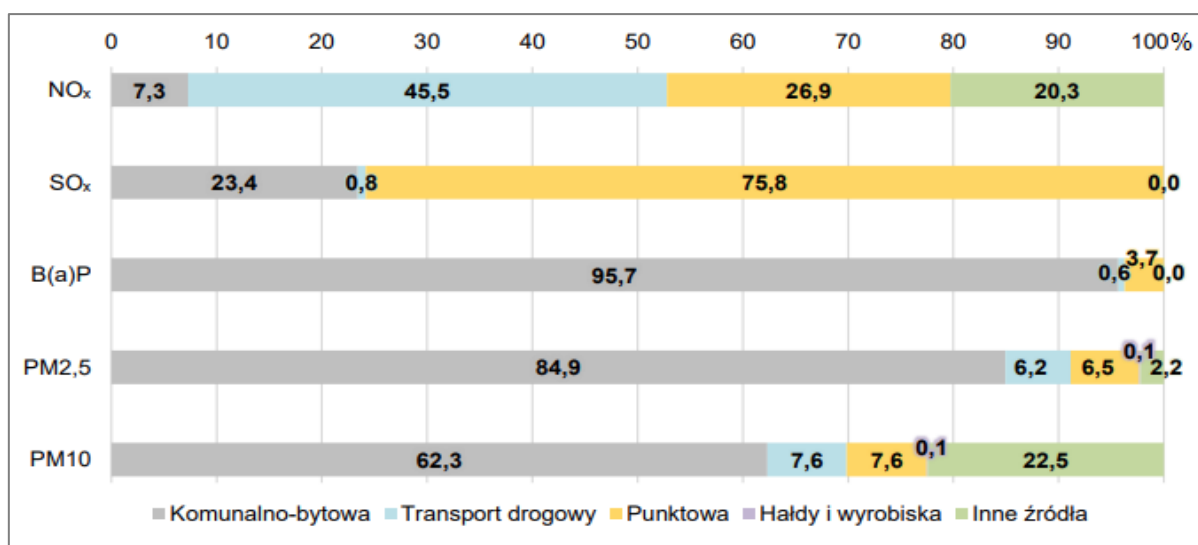
Na terenie m. Widuchowa przy ul. Bulwary Rybackie 1 zlokalizowana jest stacja monitoringowa jakości powietrza funkcjonująca w ramach Wojewódzkiego Systemu Monitoringu Jakości Powietrza. Właścicielem stacji jest Główny Inspektorat Ochrony Środowiska. Na stacji wykonywane są pomiary automatyczne w zakresie dwutlenku siarki, tlenków azotu (w tym dwutlenku azotu) oraz ozonu. Stacja w Widuchowej stanowi stację monitoringu tła regionalnego. Stacje tła regionalnego pełnią ważną rolę w systemie oceny i zarządzania jakością

powietrza, można bowiem prowadzić na nich pomiary stężeń zanieczyszczeń w miejscach znacznie oddalonych od źródeł emisji, a tym samym badać wpływ systemowych działań w zakresie redukcji emisji zanieczyszczeń do powietrza (np. redukcji emisji z dużych źródeł energetycznego spalania) na jakość powietrza. Prowadzone na stacji w 2023 r. pomiary stężeń dwutlenku siarki (SO<sub>2</sub>) oraz dwutlenku azotu (NO<sub>2</sub>) nie wykazały przekroczeń poziomów dopuszczalnych. Wyniki pomiarów nie wykazały również przekroczeń poziomu docelowego ozonu (O<sub>3</sub>), określonego dla tego zanieczyszczenia ze względu na ochronę zdrowia ludzi

Według danych GIOŚ głównym źródłem zanieczyszczenia powietrza w województwie zachodniopomorskim jest emisja antropogeniczna pochodząca z sektora komunalno-bytowego (emisja powierzchniowa), mniejszy udział stanowią emisje z działalności przemysłowej (emisja punktowa) oraz transportu (emisja liniowa). Głównymi lokalnymi źródłami zanieczyszczeń są kominy domów ogrzewanych indywidualnie. Dostrzegalna jest wysoka zależność pomiędzy zmiennością sezonową i wartościami stężeń zanieczyszczeń w powietrzu - w sezonie grzewczym wielkości stężeń benzo(a)pirenu oraz pyłów zawieszonych były wysokie, natomiast w okresie letnim znacznie niższe. Najwyższe stężenia na terenie województwa odnotowano na terenach, gdzie dominuje niska emisja z indywidualnego ogrzewania budynków mieszkalnych. Z kolei transport samochodowy wpływa na stężenia zanieczyszczeń zwłaszcza na obszarach bezpośrednio sąsiadujących z drogami o znacznym natężeniu ruchu. Zanieczyszczenia komunikacyjne w postaci pyłów powstają głównie w wyniku ścierania się hamulców, opon i nawierzchni dróg oraz unosu zanieczyszczeń z powierzchni dróg, natomiast tlenki azotu są emitowane z rur wydechowych. Przemysł zlokalizowany na obszarze województwa ze względu na dużą wysokość kominów, w znacznym stopniu eksportuje zanieczyszczenia poza granice województwa. Natomiast zakłady przemysłowe o istotnej emisji nieorganizowanej lub emitowanej poprzez niskie emitory również bezpośrednio wpływają na jakość powietrza w swoim otoczeniu.

Udział sektora komunalno-bytowego w łącznej emisji B(a)P na terenie województwa zachodniopomorskiego w 2023 r. wyniósł 95,7%. W przypadku emisji pyłów zawieszonych PM<sub>2,5</sub> oraz PM<sub>10</sub> udział sektora komunalno-bytowego jest również zdecydowanie najwyższy i wynosi kolejno 84,9% i 62,3%. Emisja punktowa (przemysłowa) na terenie województwa odpowiada za największy ładunek emisji tlenków siarki (75,8%). Emisja liniowa (transport drogowy) posiada natomiast największy udział w emisji tlenków azotu (45,5%).

Na poniższym wykresie przedstawiono dane dotyczące udziałów rodzajów (źródeł) emisji w poszczególnych zanieczyszczeniach powietrza w województwie zachodniopomorskim w 2023 roku.



**Wykres 1. Udziały źródeł emisji w poszczególnych zanieczyszczeniach powietrza w województwie zachodniopomorskim w 2023 roku**

Źródło: „Roczna ocena jakości powietrza w województwie zachodniopomorskim – raport wojewódzki za rok 2023” (GIOŚ RWMS w Szczecinie, kwiecień 2024)

### 4.3. Wody powierzchniowe i podziemne

#### Wody powierzchniowe

Powiat gryfiński położony jest w regionie wodnym Dolnej Odry i Przymorza Zachodniego. Oś hydrologiczną powiatu stanowi rz. Odra (łączna długość Odry na terenie powiatu wynosi ok. 95 km). Największe bezpośrednie dopływy Odry na terenie powiatu gryfińskiego stanowią Tywa, Rurzyca, Kurzyca, Słubia, Marwicka Struga oraz Omulna. Wymienione cieką w całości położone są na obszarze powiatu. Inne istotne cieką przepływające fragmentarycznie przez powiat to m.in. Płonia i Krzekna. Na terenie powiatu znajduje się 16 jezior o powierzchni >50 ha, w tym największe jez. Długie (343 ha), jez. Morzycko (342 ha) oraz jez. Wełtyń (310 ha).

Powiat gryfiński położony jest na terenie zlewni należących do 57 jednolitych części wód powierzchniowych (JCWP), których wykaz przedstawiono w kolejnych tabelach.

**Tabela 7. Wykaz zlewni JCWP rzecznych znajdujących się na terenie powiatu gryfińskiego**

Lp.	Nazwa	Kod	Typ	Status
1.	Odra od Warty do oddzielenia się Odry Zachodniej	RW60001219199	wielka rzeka nizinna	silnie zmieniona część wód
2.	Odra od oddzielenia się Odry Zachodniej do Bukowej	RW60001219719	wielka rzeka nizinna	silnie zmieniona część wód
3.	Odra od Bukowej do ujścia	RW6000121999	wielka rzeka nizinna	silnie zmieniona część wód
4.	Omulna	RW60000919389	potok lub strumień nizinny	naturalna część wód
5.	Płonia od jez. Płonno do ujścia	RW60001119743299	rzeka nizinna	naturalna część wód
6.	Kurzyca	RW60000919149	potok lub strumień nizinny	naturalna część wód
7.	Kanał Rynica-Ognica	RW60000919192	potok lub strumień nizinny	naturalna część wód
8.	Niedźwiedzianka	RW60001019743298	potok lub strumień nizinny piaszczysty	naturalna część wód
9.	Sosnówka	RW60001019743292	potok lub strumień nizinny piaszczysty	naturalna część wód
10.	Dopływ z Łęgów Odrzańskich I	RW6000151934	potok lub struga w dolinie o dużym udziale torfowisk	naturalna część wód
11.	Tywa od Dopływu z Tywic wraz z Dopływem z Tywic do ujścia	RW600009193299	potok lub strumień nizinny	naturalna część wód
12.	Kanał Żeliszawiec	RW600009197432727229	potok lub strumień nizinny	naturalna część wód
13.	Kanał Glinna	RW600009197432727249	potok lub strumień nizinny	naturalna część wód
14.	Kanał Cedyński	RW600010191729	potok lub strumień nizinny piaszczysty	sztuczna część wód
15.	Kalica	RW600009191869	potok lub strumień nizinny	naturalna część wód
16.	Marwicka Struga	RW600009193129	potok lub strumień nizinny	naturalna część wód
17.	Dopływ spod Starego Czarnowa	RW6000091974329132	potok lub strumień nizinny	naturalna część wód
18.	Pniewa	RW600010193169	potok lub strumień nizinny piaszczysty	naturalna część wód
19.	Słubia	RW600009191699	potok lub strumień nizinny	silnie zmieniona część wód
20.	Rurzyca od Kalicy do ujścia	RW60001619189	rzeka w dolinie o dużym udziale torfowisk	naturalna część wód
21.	Rurzyca	RW600009191859	potok lub strumień nizinny	naturalna część wód
22.	Tywa od źródeł do Dopływu z Tywic	RW600018193275	rzeka w systemie rzeczno-jeziorowym pojezierzy	silnie zmieniona część wód
23.	Kanał Porzecze	RW60001519132	potok lub struga w dolinie o dużym udziale torfowisk	naturalna część wód

**PROGNOZA ODDZIAŁYWANIA NA ŚRODOWISKO „PROGRAMU OCHRONY ŚRODOWISKA DLA POWIATU GRYFIŃSKIEGO NA LATA 2025-2028 Z PERSPEKTYWĄ DO ROKU 2030”**

Lp.	Nazwa	Kod	Typ	Status
24.	Kosa	RW600009191292	potok lub strumień nizinny	silnie zmieniona część wód
25.	Olchowy Rów	RW6000101912789	potok lub strumień nizinny piaszczysty	naturalna część wód
26.	Kanał Dar	RW6000091912944	potok lub strumień nizinny	sztuczna część wód
27.	Sienica	RW6000091912949	potok lub strumień nizinny	naturalna część wód
28.	Dopływ z Boleszkowic	RW600009191298	potok lub strumień nizinny	naturalna część wód
29.	Kanał Kruszwin	RW6000111912569	rzeka nizinna	naturalna część wód
30.	Kanał Bronny	RW600011191252721	rzeka nizinna	naturalna część wód
31.	Kanał Głęboki	RW6000111912529	rzeka nizinna	silnie zmieniona część wód
32.	Dopływ z Łęgów Odrzańskich	RW600015193594	potok lub struga w dolinie o dużym udziale torfowisk	naturalna część wód
33.	Kanał Babiński	RW6000091974327229	potok lub strumień nizinny	naturalna część wód
34.	Krzekna	RW60000919743272729	potok lub strumień nizinny	silnie zmieniona część wód
35.	Bielica	RW6000091974327279	potok lub strumień nizinny	naturalna część wód
36.	Bielica od jez. Będgoszcz do ujścia	RW6000191974327299	potok w systemie rzeczno-jeziorowym pojezierzy	sztuczna część wód
37.	Płonia od jez. Płoń do jez. Żelewko	RW6000181974329119	rzeka w systemie rzeczno-jeziorowym pojezierzy	naturalna część wód

Źródło: PGW Wody Polskie

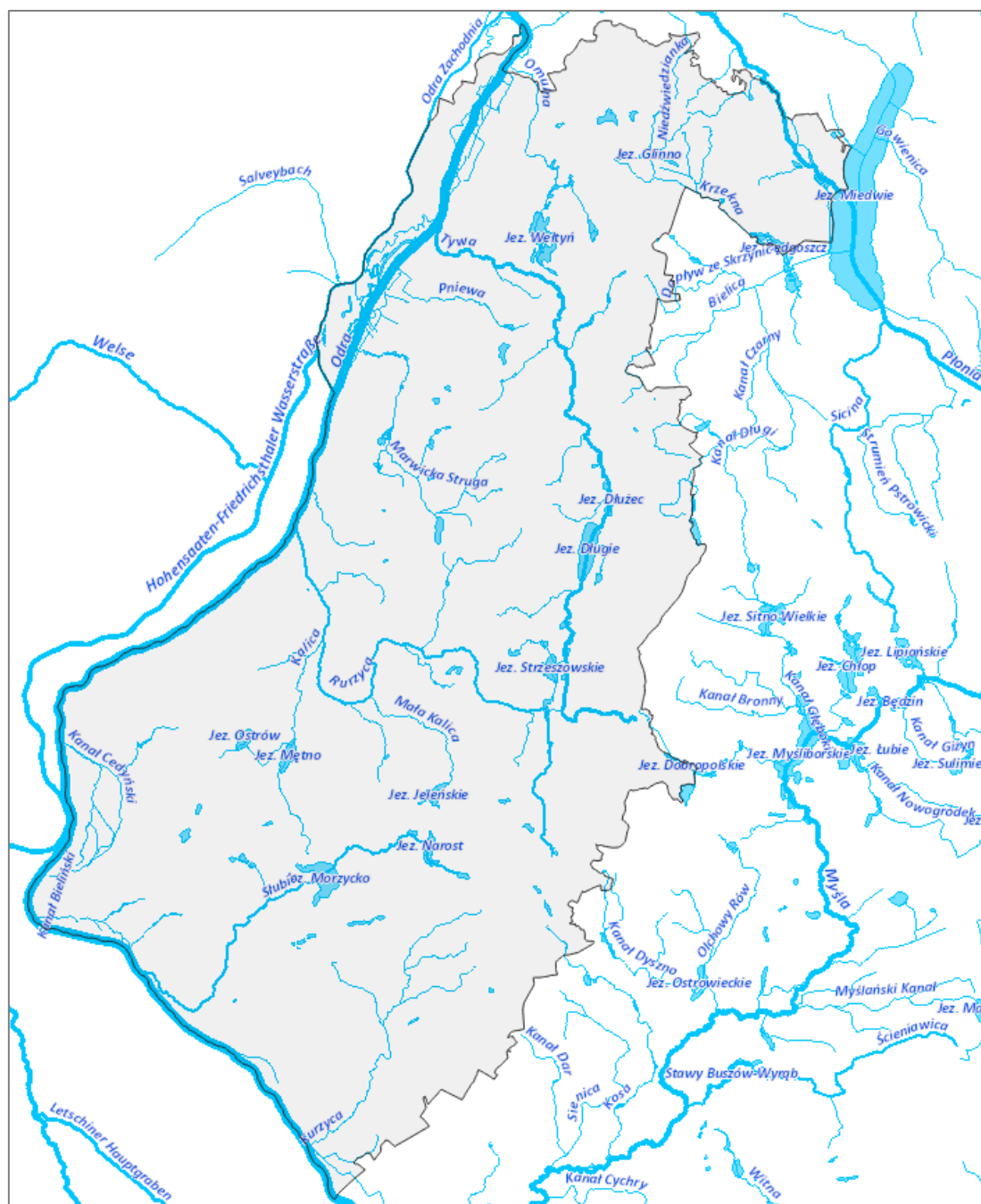
**Tabela 8. Wykaz zlewni JCWP jeziornych znajdujących się na terenie powiatu gryfińskiego**

Lp.	Nazwa	Kod	Typ	Status
1.	Dąbie	LW90329	jezioro na podłożu wapiennym, o dużej wartości współczynnika Schindlera, polimiktyczne	silnie zmieniona część wód
2.	Narost	LW10982	jezioro na podłożu wapiennym, o dużej wartości współczynnika Schindlera, stratyfikowane	naturalna część wód
3.	Dłużec	LW11014	jezioro na podłożu wapiennym, o dużej wartości współczynnika Schindlera, stratyfikowane	naturalna część wód
4.	Morzycko	LW10983	jezioro na podłożu wapiennym, o małej wartości współczynnika Schindlera, stratyfikowane	silnie zmieniona część wód
5.	Jeleńskie	LW10995	jezioro na podłożu wapiennym, o małej wartości współczynnika Schindlera, stratyfikowane	naturalna część wód
6.	Mętno	LW10996	jezioro na podłożu wapiennym, o dużej wartości współczynnika Schindlera, polimiktyczne	naturalna część wód
7.	Ostrów	LW10999	jezioro na podłożu wapiennym, o dużej wartości współczynnika Schindlera, polimiktyczne	naturalna część wód
8.	Kiełbicze	LW11000	jezioro na podłożu wapiennym, o dużej wartości współczynnika Schindlera, polimiktyczne	naturalna część wód
9.	Strzeszowskie	LW11008	jezioro na podłożu wapiennym, o małej wartości współczynnika Schindlera, stratyfikowane	naturalna część wód
10.	Dołgie	LW11010	jezioro na podłożu wapiennym, o dużej wartości współczynnika Schindlera, stratyfikowane	naturalna część wód
11.	Wełtyń	LW11020	jezioro na podłożu wapiennym, o małej wartości współczynnika Schindlera, polimiktyczne	naturalna część wód
12.	Binowskie	LW11043	jezioro na podłożu wapiennym, o małej wartości współczynnika Schindlera, polimiktyczne	naturalna część wód
13.	Glinno	LW11044	jezioro na podłożu wapiennym, o dużej wartości współczynnika Schindlera, stratyfikowane	naturalna część wód
14.	Żelewko	LW11045	jezioro na podłożu wapiennym, o dużej wartości współczynnika Schindlera, polimiktyczne	naturalna część wód
15.	Czernikowskie	LW10959	jezioro na podłożu wapiennym, o małej wartości współczynnika Schindlera, stratyfikowane	naturalna część wód

Lp.	Nazwa	Kod	Typ	Status
16.	Dobropolskie	LW10958	jeziro na podłożu wapiennym, o dużej wartości współczynnika Schindlera, polimiktyczne	naturalna część wód
17.	Piaseczno	LW11036	jeziro na podłożu wapiennym, o dużej wartości współczynnika Schindlera, stratyfikowane	naturalna część wód
18.	Będgoszcz	LW11041	jeziro na podłożu wapiennym, o dużej wartości współczynnika Schindlera, stratyfikowane	naturalna część wód
19.	Miedwie	LW11034	jeziro na podłożu wapiennym, o małej wartości współczynnika Schindlera, stratyfikowane	silnie zmieniona część wód
20.	Długie	LW11012	jeziro na podłożu wapiennym, o dużej wartości współczynnika Schindlera, polimiktyczne	naturalna część wód

Źródło: PGW Wody Polskie

Na poniższej rycinie przedstawiono sieć hydrograficzną na terenie powiatu gryfińskiego.



Rysunek 3. Sieć hydrograficzna powiatu gryfińskiego

Źródło: <https://mapy.geoportal.gov.pl/>

Aktualna kompleksowa ocena stanu JCWP na terenie kraju wykonana została przez Główny Inspektorat Ochrony Środowiska na podstawie badań monitoringowych przeprowadzonych w latach 2016-2021. Stan jednolitej części wód ocenia się poprzez porównanie wyników klasyfikacji stanu ekologicznego i stanu chemicznego. Jednolita część wód może być oceniona jako będąca w „dobrym stanie”, jeśli jednocześnie jej stan ekologiczny jest sklasyfikowany przynajmniej jako „dobry”, a stan chemiczny sklasyfikowany jest jako „dobry”. W pozostałych przypadkach tj., gdy stan chemiczny jest sklasyfikowany jako „poniżej dobrego” lub stan ekologiczny sklasyfikowano jako „umiarkowany”, „słaby”, bądź „zły”, jednolitą część wód ocenia się jako będącą w „złym stanie”.

Kompleksowe badania umożliwiające ocenę stanu ogólnego przeprowadzono dla 42 jednolitych części wód powierzchniowych (JCWP), których zlewnie znajdują się na terenie powiatu gryfińskiego. Wszystkie ocenione JCWP znajdują się w stanie ogólnym ZŁYM. Udział JCWP w danej klasie stanu/potencjału ekologicznego przedstawia się następująco:

- w II klasie jakości znajduje się 11% badanych JCWP,
- w III klasie jakości znajduje się 47% badanych JCWP,
- w IV klasie jakości znajduje się 29% badanych JCWP,
- w V klasie jakości znajduje się 13% badanych JCWP.

Spośród 36 JCWP, dla których prowadzono badania stanu chemicznego, jedynie dla jednej JCWP określony on został jako dobry (JCWP Kosa). W pozostałych przypadkach stan chemiczny oceniony został jako „poniżej dobrego”.

Poniżej przedstawiono charakterystykę poszczególnych klas jakości dla stanu/potencjału ekologicznego stosowaną na cele oceny jakości wód powierzchniowych:

- klasa I (stan bardzo dobry) - bardzo dobry stan oznacza, że elementy biologiczne mają charakter naturalny, niezakłócony lub nieznacznie zakłócony, a elementy fizyczno-chemiczne i hydromorfologiczne nie wykazują wpływu człowieka lub wykazują niewielki wpływ. W przypadku zanieczyszczeń syntetycznych oznacza to, że ich poziom powinien być niewykrywalny lub bliski zeru. Struktura biocenoz i dynamika ewentualnych zakwitów wód powinny odpowiadać warunkom naturalnym, w zależności od typu cieku lub zbiornika.
- klasa II (stan dobry) - dobry stan oznacza, że występują jedynie niewielkie odchylenia od charakteru naturalnego. W przypadku zanieczyszczeń syntetycznych i niesyntetycznych oznacza to, że ich poziom powinien nie przekraczać stężeń określonych z wykorzystaniem danych o toksyczności ostrej i chronicznej. Struktura biocenoz i chemizm wód powinny niewiele odbiegać od warunków naturalnych. W zależności od typu cieku lub zbiornika może wystąpić przyspieszony wzrost glonów planktonicznych i zakwity. Ilość warstw bakteryjnych nie wpływa jednak negatywnie na fitobentos i makrofity, mogą natomiast występować zaniki pewnych grup i klas wiekowych ryb.
- klasa III (stan umiarkowany) - umiarkowany stan oznacza, że występują umiarkowane odchylenia od charakteru naturalnego. Mogą występować stałe zakwity glonowe od czerwca do sierpnia, a także duże skupiska bakterii, wpływając negatywnie na rozwój pozostałych biocenoz. Biocenozy roślinne, glonowe i ryb odbiegają od stanu naturalnego w nieznacznym stopniu, lecz biocenozy bezkręgowców bentosowych są pozbawione taksonów referencyjnych dla danego typu wód. W populacjach ryb jest zaburzona struktura wiekowa.
- klasa IV (stan słaby) - słaby stan oznacza, że występują znaczne odchylenia od charakteru naturalnego. Występują zbiorowiska organizmów inne niż występowałyby w warunkach niezakłóconych.
- klasa V (stan zły) - zły stan oznacza, że występują poważne odchylenia od stanu naturalnego. Znaczna część populacji typowych dla stanu niezakłóconego w ogóle nie występuje.

Przekraczanymi wskaźnikami badanych JCWP decydującymi o złym stanie wód powierzchniowych na terenie powiatu gryfińskiego są:

- elementy biologiczne: fitoplankton, fitobentos, makrofity, makrobezkręgowce bentosowe, ichtiofauna;

- elementy fizykochemiczne: zawiesina ogólna, tlen rozpuszczony, BZT5, ChZT, ogólny węgiel organiczny, przewodność w 20°C, substancje rozpuszczone, siarczany, chlorki, wapń, magnez, twardość ogólna, odczyn pH, zasadowość ogólna, azot amonowy, azot Kjeldahla, azot azotanowy, azot azotynowy, azot ogólny, fosfor fosforanowy (V), fosfor ogólny;
- elementy chemiczne: difenylotetry bromowane, fluoranten, benzo(b)fluoranten, rtęć i jej związki, benzo(a)piren, benzo(k)fluoranten, benzo(g,h,i)perylen, cypermetryna, kwas perfluorooktanosulfonowy (PFOS), heksabromocyklododekan, heptachlor.

Zgodnie z danymi GIOŚ RWMŚ w Szczecinie do najważniejszych zagrożeń jakości wód na terenie województwa zachodniopomorskiego należy zaliczyć: zrzuty punktowe ścieków komunalnych, bytowych i przemysłowych, zanieczyszczenia dopływające do wód ze źródeł rozproszonych (spływy powierzchniowe z terenów rolniczych, miejskich i przemysłowych, depozyt zanieczyszczeń z atmosfery, małe źródła punktowe np. nieszczelne szamba) oraz nadmierny pobór wód. Należy wspomnieć także o poważnych zagrożeniach dla życia biologicznego wód powierzchniowych związanych z zabudową hydrotechniczną (szczególnie zamykającą koryta rzeczne) oraz zagrożeniach jakie niosą ze sobą ekstremalne zjawiska pogodowe (np. długotrwałe okresy suszy).

W kolejnych tabelach przedstawiono zestawienie wyników monitoringu poszczególnych JCWP znajdujących się na terenie powiatu gryfińskiego oraz cele środowiskowe wyznaczone w „Planie gospodarowania wodami na obszarze dorzecza Odry” (Dz. U. z 2023 r. poz. 335) dla poszczególnych JCWP.



**Tabela 9. Aktualna klasyfikacja i ocena stanu poszczególnych monitorowanych zlewni JCWP znajdujących się na terenie powiatu gryfińskiego**

Nazwa ocenianej JCWP (zlewnia)	Lata badań	Klasa elementów biologicznych	Klasa elementów hydromorfologicznych	Klasa elementów fizykochemicznych	KLASA STANU / POTENCJAŁU EKOLOGICZNEGO	STAN CHEMICZNY	STAN OGÓLNY
Olchowy Rów	2018-2021	IV	II	PSD	IV	PONIŻEJ DOBREGO	ZŁY
Kanał Dar	2019-2020	<i>brak możliwości klasyfikacji</i>	V	PPD	<i>brak możliwości klasyfikacji</i>	<i>brak badań</i>	<i>brak możliwości oceny</i>
Kanał Cedyński	2018-2021	V	III	PPD	V	PONIŻEJ DOBREGO	ZŁY
Marwicka Struga	2021	III	II	PSD	III	PONIŻEJ DOBREGO	ZŁY
Omulna	2018-2021	V	I	PSD	V	PONIŻEJ DOBREGO	ZŁY
Kanał Żeliszawiec	2019-2021	V	I	PSD	V	PONIŻEJ DOBREGO	ZŁY
Kanał Glinna	2019-2021	III	I	PSD	III	PONIŻEJ DOBREGO	ZŁY
Pniewa	2020-2021	II	I	<i>brak badań</i>	<i>brak możliwości klasyfikacji</i>	<i>brak badań</i>	<i>brak możliwości oceny</i>
Sosnówka	2020-2021	IV	I	PSD	IV	PONIŻEJ DOBREGO	ZŁY
Kosa	2018-2021	IV	I	PPD	IV	DOBRY	ZŁY
Kalica	2020-2021	IV	II	PSD	IV	PONIŻEJ DOBREGO	ZŁY
Tywa od źródeł do Dopływu z Tywic	2020-2021	IV	I	PPD	IV	PONIŻEJ DOBREGO	ZŁY
Kurzyca	2016-2021	V	I	PPD	V	PONIŻEJ DOBREGO	ZŁY
Odra od Warty do oddzielenia się Odry Zachodniej	2016-2021	IV	IV	PPD	IV	PONIŻEJ DOBREGO	ZŁY
Rurzyca od Kalicy do ujścia	2016-2021	IV	I	PSD	IV	PONIŻEJ DOBREGO	ZŁY
Słubia	2016-2021	IV	I	PPD	IV	PONIŻEJ DOBREGO	ZŁY
Tywa od Dopływu z Tywic wraz z Dopływem z Tywic do ujścia	2016-2021	III	I	PPD	III	PONIŻEJ DOBREGO	ZŁY
Krzekna	2016-2021	III	IV	PPD	III	PONIŻEJ DOBREGO	ZŁY

**PROGNOZA ODDZIAŁYWANIA NA ŚRODOWISKO „PROGRAMU OCHRONY ŚRODOWISKA DLA POWIATU  
GRYFIŃSKIEGO NA LATA 2025-2028 Z PERSPEKTYWĄ DO ROKU 2030”**

Nazwa ocenianej JCWP (zlewnia)	Lata badań	Klasa elementów biologicznych	Klasa elementów hydromorfologicznych	Klasa elementów fizykochemicznych	KLASA STANU / POTENCJAŁU EKOLOGICZNEGO	STAN CHEMICZNY	STAN OGÓLNY
Odra od oddzielenia się Odry Zachodniej do Bukowej	2016-2021	IV	II	PPD	IV	PONIŻEJ DOBREGO	ZŁY
Odra od Bukowej do ujścia	2016-2021	V	II	PPD	V	PONIŻEJ DOBREGO	ZŁY
Bielica	2019-2021	III	I	PSD	III	PONIŻEJ DOBREGO	ZŁY
Bielica od jez. Będgoszcz do ujścia	2019-2021	III	V	PPD	III	PONIŻEJ DOBREGO	ZŁY
Płonia od jez. Płoń do jez. Żelewko	2019-2021	III	IV	PSD	III	PONIŻEJ DOBREGO	ZŁY
Płonia od jez. Płonno do ujścia	2019-2021	IV	I	PPD	IV	PONIŻEJ DOBREGO	ZŁY
Rurzycza	2018-2021	IV	I	PPD	IV	PONIŻEJ DOBREGO	ZŁY
Dopływ spod Starego Czarnowa	2019-2020	II	II	PSD	III	<i>brak badań</i>	ZŁY
Kanał Kruszwin	2019-2020	II	I	PSD	III	<i>brak badań</i>	ZŁY
Kanał Bronny	2019-2020	II	I	PSD	III	<i>brak badań</i>	ZŁY
Kanał Głęboki	2019-2020	II	I	PSD	III	<i>brak badań</i>	ZŁY
jez. Binowskie	2019-2021	III	I	II	III	PONIŻEJ DOBREGO	ZŁY
jez. Dłużec	2020-2021	III	I	PSD	III	PONIŻEJ DOBREGO	ZŁY
jez. Dołgie	2019-2021	II	I	<i>brak badań</i>	<i>brak możliwości klasyfikacji</i>	PONIŻEJ DOBREGO	ZŁY
jez. Jeleńskie	2018-2020	II	I	II	II	PONIŻEJ DOBREGO	ZŁY
jez. Miedwie	s2019-2021	II	II	II	II	PONIŻEJ DOBREGO	ZŁY
jez. Morzycko	2017-2021	II	II	II	II	PONIŻEJ DOBREGO	ZŁY
jez. Wełtyń	2019-2021	II	I	<i>brak badań</i>	<i>brak możliwości klasyfikacji</i>	PONIŻEJ DOBREGO	ZŁY

**PROGNOZA ODDZIAŁYWANIA NA ŚRODOWISKO „PROGRAMU OCHRONY ŚRODOWISKA DLA POWIATU  
GRYFIŃSKIEGO NA LATA 2025-2028 Z PERSPEKTYWĄ DO ROKU 2030”**

Nazwa ocenianej JCWP (zlewnia)	Lata badań	Klasa elementów biologicznych	Klasa elementów hydromorfologicznych	Klasa elementów fizykochemicznych	KLASA STANU / POTENCJAŁU EKOLOGICZNEGO	STAN CHEMICZNY	STAN OGÓLNY
jez. Żelewko	2018-2021	III	I	II	III	PONIŻEJ DOBREGO	ZŁY
jez. Będgoszcz	2020-2021	III	II	brak badań	III	brak badań	ZŁY
jez. Długie	2020	II	I	II	II	brak badań	brak możliwości oceny
jez. Mętno	2020-2021	II	I	brak badań	brak możliwości klasyfikacji	brak badań	brak możliwości oceny
jez. Ostrów	2020-2021	II	II	brak badań	brak możliwości klasyfikacji	PONIŻEJ DOBREGO	ZŁY
jez. Piaseczno	2020	II	I	PSD	III	brak badań	ZŁY
jez. Strzeszowskie	2020-2021	II	II	brak badań	brak możliwości klasyfikacji	PONIŻEJ DOBREGO	ZŁY
jez. Dobropolskie	2021	II	I	PSD	III	PONIŻEJ DOBREGO	ZŁY
jez. Kielbicz	2021	I	I	brak badań	brak możliwości klasyfikacji	PONIŻEJ DOBREGO	ZŁY
jez. Glinno	2019-2020	III	II	PSD	III	PONIŻEJ DOBREGO	ZŁY

**LEGENDA:**

Klasa elementów biologicznych		Klasa elementów hydromorfologicznych		Klasa elementów fizykochemicznych		Klasa stanu / potencjału ekologicznego		Stan chemiczny		Stan ogólny	
<b>I</b>	stan bdb/potencjał maks.	<b>I</b>	stan bdb/potencjał maks.	<b>I</b>	stan bdb/potencjał maks.	<b>I</b>	stan bdb/potencjał maksymalny	<b>DOBRY</b>	stan dobry	<b>DOBRY</b>	stan dobry
<b>II</b>	stan db/potencjał db	<b>II</b>	stan db/potencjał db	<b>II</b>	stan db/potencjał db	<b>II</b>	stan dobry/potencjał dobry	<b>PONIŻEJ DOBREGO</b>	stan poniżej dobrego	<b>ZŁY</b>	stan zły
<b>III</b>	stan/potencjał umiarkowany	<b>III</b>	stan/potencjał umiarkowany	<b>PSD/PPD</b>	poniżej stanu/potencjału dobrego	<b>III</b>	stan/potencjał umiarkowany				
<b>IV</b>	stan/potencjał słaby	<b>IV</b>	stan/potencjał słaby			<b>IV</b>	stan/potencjał słaby				
<b>V</b>	stan/potencjał zły	<b>V</b>	stan/potencjał zły			<b>V</b>	stan/potencjał zły				

Źródło: opracowanie własne na podstawie danych GIOŚ

**Tabela 10. Cele środowiskowe wyznaczone dla JCWP, których zlewnie położone są na terenie powiatu gryfińskiego**

Kod JCWP	Nazwa JCWP	Stan/potencjał ekologiczny	Stan chemiczny	Wskaźniki o złagodzonej celu środowiskowym
1.	2.	3.	4.	5.
RW600009191292	Kosa	dobry potencjał ekologiczny, zapewnienie drożności cieku dla migracji ichtiofauny o ile jest monitorowany wskaźnik diadromiczny D	dobry stan chemiczny	-
RW6000091912944	Kanał Dar	dobry potencjał ekologiczny	dobry stan chemiczny	-
RW6000091912949	Sienica	dobry stan ekologiczny, zapewnienie drożności cieku dla migracji ichtiofauny o ile jest monitorowany wskaźnik diadromiczny D	dobry stan chemiczny	-
RW600009191298	Dopływ z Boleszkowic	dobry stan ekologiczny, zapewnienie drożności cieku dla migracji ichtiofauny o ile jest monitorowany wskaźnik diadromiczny D	dobry stan chemiczny	-
RW60000919149	Kurzyca	dobry stan ekologiczny, zapewnienie drożności cieku dla migracji ichtiofauny o ile jest monitorowany wskaźnik diadromiczny D	stan chemiczny: dla złagodzonych wskaźników przedstawionych w kolumnie 5 - poniżej stanu dobrego, dla pozostałych wskaźników - stan dobry	benzo(a)piren(w), fluoranten(w)
RW600009191699	Słubia	dobry potencjał ekologiczny, zapewnienie drożności cieku według wymagań gatunków chronionych	stan chemiczny: dla złagodzonych wskaźników przedstawionych w kolumnie 5 - poniżej stanu dobrego, dla pozostałych wskaźników - stan dobry	benzo(a)piren(w), rtęć(w)
RW600009191859	Rurzyca	dobry stan ekologiczny, zapewnienie drożności cieku dla migracji ichtiofauny o ile jest monitorowany wskaźnik diadromiczny D	dobry stan chemiczny	-
RW600009191869	Kalica	dobry stan ekologiczny, zapewnienie drożności cieku dla migracji ichtiofauny o ile jest monitorowany wskaźnik diadromiczny D	dobry stan chemiczny	-
RW60000919192	Kanał Rynica-Ognica	dobry stan ekologiczny, zapewnienie drożności cieku dla migracji ichtiofauny o ile jest monitorowany wskaźnik diadromiczny D, zapewnienie drożności cieku według wymagań gatunków chronionych	dobry stan chemiczny	-
RW600009193129	Marwicka Struga	dobry stan ekologiczny, zapewnienie drożności cieku dla migracji ichtiofauny o ile jest monitorowany wskaźnik diadromiczny D	dobry stan chemiczny	-
RW600009193299	Tywa od Dopływu z Tywic wraz z Dopływem z Tywic do ujścia	dobry stan ekologiczny, zapewnienie drożności cieku dla migracji ichtiofauny o ile jest monitorowany wskaźnik diadromiczny D, zapewnienie drożności cieku według wymagań gatunków chronionych	stan chemiczny: dla złagodzonych wskaźników przedstawionych w kolumnie 5 - poniżej stanu dobrego, dla pozostałych wskaźników - stan dobry	benzo(a)piren(w)

*PROGNOZA ODDZIAŁYWANIA NA ŚRODOWISKO „PROGRAMU OCHRONY ŚRODOWISKA DLA POWIATU  
GRYFIŃSKIEGO NA LATA 2025-2028 Z PERSPEKTYWĄ DO ROKU 2030”*

Kod JCWP	Nazwa JCWP	Stan/potencjał ekologiczny	Stan chemiczny	Wskaźniki o złagodzonej celu środowiskowym
1.	2.	3.	4.	5.
RW60000919389	Omulna	dobry stan ekologiczny, zapewnienie drożności cieku dla migracji ichtiofauny o ile jest monitorowany wskaźnik diadromiczny D	dobry stan chemiczny	-
RW6000091974327229	Kanał Babiński	dobry stan ekologiczny, zapewnienie drożności cieku dla migracji ichtiofauny o ile jest monitorowany wskaźnik diadromiczny D	dobry stan chemiczny	-
RW60000919743272229	Kanał Żeliszawiec	dobry stan ekologiczny, zapewnienie drożności cieku dla migracji ichtiofauny o ile jest monitorowany wskaźnik diadromiczny D	stan chemiczny: dla złagodzonych wskaźników przedstawionych w kolumnie 5 - poniżej stanu dobrego, dla pozostałych wskaźników - stan dobry	benzo(a)piren(w)
RW60000919743272249	Kanał Glinna	dobry stan ekologiczny, zapewnienie drożności cieku dla migracji ichtiofauny o ile jest monitorowany wskaźnik diadromiczny D	stan chemiczny: dla złagodzonych wskaźników przedstawionych w kolumnie 5 - poniżej stanu dobrego, dla pozostałych wskaźników - stan dobry	benzo(a)piren(w)
RW60000919743272729	Krzekna	dobry potencjał ekologiczny, zapewnienie drożności cieku dla migracji ichtiofauny o ile jest monitorowany wskaźnik diadromiczny D, zapewnienie drożności cieku według wymagań gatunków chronionych	stan chemiczny: dla złagodzonych wskaźników przedstawionych w kolumnie 5 - poniżej stanu dobrego, dla pozostałych wskaźników - stan dobry	benzo(a)piren(w)
RW6000091974327279	Bielica	dobry stan ekologiczny, zapewnienie drożności cieku dla migracji ichtiofauny o ile jest monitorowany wskaźnik diadromiczny D	stan chemiczny: dla złagodzonych wskaźników przedstawionych w kolumnie 5 - poniżej stanu dobrego, dla pozostałych wskaźników - stan dobry	benzo(a)piren(w)
RW6000091974329132	Dopływ spod Starego Czarnowa	dobry stan ekologiczny, zapewnienie drożności cieku dla migracji ichtiofauny o ile jest monitorowany wskaźnik diadromiczny D	dobry stan chemiczny	-
RW6000101912789	Olchowy Rów	dobry stan ekologiczny, zapewnienie drożności cieku dla migracji ichtiofauny o ile jest monitorowany wskaźnik diadromiczny D	dobry stan chemiczny	-
RW600010191729	Kanał Cedyński	dobry potencjał ekologiczny, zapewnienie drożności cieku według wymagań gatunków chronionych	dobry stan chemiczny	-
RW600010193169	Pniewa	dobry stan ekologiczny, zapewnienie drożności cieku dla migracji ichtiofauny o ile jest monitorowany wskaźnik diadromiczny D, zapewnienie drożności cieku według wymagań gatunków chronionych	dobry stan chemiczny	-

*PROGNOZA ODDZIAŁYWANIA NA ŚRODOWISKO „PROGRAMU OCHRONY ŚRODOWISKA DLA POWIATU  
GRYFIŃSKIEGO NA LATA 2025-2028 Z PERSPEKTYWĄ DO ROKU 2030”*

Kod JCWP	Nazwa JCWP	Stan/potencjał ekologiczny	Stan chemiczny	Wskaźniki o złagodzonej wartości środowiskowej
1.	2.	3.	4.	5.
RW60001019743292	Sosnówka	dobry stan ekologiczny, zapewnienie drożności cieku dla migracji ichtiofauny o ile jest monitorowany wskaźnik diadromiczny D	dobry stan chemiczny	-
RW60001019743298	Niedźwiedzianka	dobry stan ekologiczny, zapewnienie drożności cieku dla migracji ichtiofauny o ile jest monitorowany wskaźnik diadromiczny D	stan chemiczny: dla złagodzonych wskaźników przedstawionych w kolumnie 5 - poniżej stanu dobrego, dla pozostałych wskaźników - stan dobry	kadm(w), nikiel(w),
RW600011191252721	Kanał Bronny	dobry stan ekologiczny, zapewnienie drożności cieku dla migracji ichtiofauny o ile jest monitorowany wskaźnik diadromiczny D	dobry stan chemiczny	-
RW6000111912529	Kanał Głęboki	dobry potencjał ekologiczny, zapewnienie drożności cieku dla migracji ichtiofauny o ile jest monitorowany wskaźnik diadromiczny D	dobry stan chemiczny	-
RW6000111912569	Kanał Kruszwin	dobry stan ekologiczny, zapewnienie drożności cieku dla migracji ichtiofauny o ile jest monitorowany wskaźnik diadromiczny D	dobry stan chemiczny	-
RW60001119743299	Płonia od jez. Płonno do ujścia	dobry stan ekologiczny, zapewnienie drożności cieku wg wymagań gatunków chronionych, zapewnienie drożności cieku dla migracji gatunków o znaczeniu gospodarczym na odcinku cieku głównego Płonia w obrębie JCWP (dla węgorza europejskiego)	stan chemiczny: dla złagodzonych wskaźników przedstawionych w kolumnie 5 - poniżej stanu dobrego, dla pozostałych wskaźników - stan dobry	benzo(a)piren(w)
RW60001219199	Odra od Warty do oddzielenia się Odry Zachodniej	dobry potencjał ekologiczny, zapewnienie drożności cieku dla migracji ichtiofauny na odcinku cieku istotnego Odry w obrębie JCWP (dla jesiotra), zapewnienie drożności cieku według wymagań gatunków chronionych, zapewnienie drożności cieku dla migracji gatunków o znaczeniu gospodarczym na odcinku cieku głównego Odry w obrębie JCWP (dla troci wędrownej oraz węgorza europejskiego)	stan chemiczny: dla złagodzonych wskaźników przedstawionych w kolumnie 5 - poniżej stanu dobrego, dla pozostałych wskaźników - stan dobry	benzo(a)piren(w)
RW60001219719	Odra od oddzielenia się Odry Zachodniej do Bukowej	dobry potencjał ekologiczny, zapewnienie drożności cieku dla migracji ichtiofauny na odcinku cieku istotnego Odry w obrębie JCWP (dla jesiotra), zapewnienie drożności cieku według wymagań gatunków chronionych, zapewnienie drożności cieku dla migracji gatunków o znaczeniu gospodarczym na odcinku cieku głównego Odry w obrębie JCWP (dla troci wędrownej oraz węgorza europejskiego)	stan chemiczny: dla złagodzonych wskaźników przedstawionych w kolumnie 5 - poniżej stanu dobrego, dla pozostałych wskaźników - stan dobry	benzo(a)piren(w)

*PROGNOZA ODDZIAŁYWANIA NA ŚRODOWISKO „PROGRAMU OCHRONY ŚRODOWISKA DLA POWIATU  
GRYFIŃSKIEGO NA LATA 2025-2028 Z PERSPEKTYWĄ DO ROKU 2030”*

Kod JCWP	Nazwa JCWP	Stan/potencjał ekologiczny	Stan chemiczny	Wskaźniki o złagodzonej celu środowiskowym
1.	2.	3.	4.	5.
RW6000121999	Odra od Bukowej do ujścia	dobry potencjał ekologiczny, zapewnienie drożności cieku dla migracji ichtiofauny na odcinku cieku istotnego Odra w obrębie JCWP (dla jesiotra), zapewnienie drożności cieku według wymagań gatunków chronionych, zapewnienie drożności cieku dla migracji gatunków o znaczeniu gospodarczym na odcinku cieku głównego Odra w obrębie JCWP (dla troci wędrowniej oraz węgorza europejskiego)	stan chemiczny: dla złagodzonych wskaźników przedstawionych w kolumnie 5 - poniżej stanu dobrego, dla pozostałych wskaźników - stan dobry	benzo(a)piren(w)
RW60001519132	Kanał Porzeczce	dobry stan ekologiczny	dobry stan chemiczny	-
RW6000151934	Dopływ z Łęgów Odrzańskich I	dobry stan ekologiczny, zapewnienie drożności cieku według wymagań gatunków chronionych	dobry stan chemiczny	-
RW600015193594	Dopływ z Łęgów Odrzańskich	dobry stan ekologiczny, zapewnienie drożności cieku według wymagań gatunków chronionych	dobry stan chemiczny	-
RW60001619189	Rurzyca od Kalicy do ujścia	dobry stan ekologiczny, zapewnienie drożności cieku według wymagań gatunków chronionych	stan chemiczny: dla złagodzonych wskaźników przedstawionych w kolumnie 5 - poniżej stanu dobrego, dla pozostałych wskaźników - stan dobry	benzo(a)piren(w), fluoranten(w)
RW600018193275	Tywa od źródeł do Dopływu z Tywic	dobry potencjał ekologiczny, zapewnienie drożności cieku według wymagań gatunków chronionych	dobry stan chemiczny	-
RW6000181974329119	Płonia od jez. Płoń do jez. Żelewko	dobry stan ekologiczny, zapewnienie drożności cieku wg wymagań gatunków chronionych, zapewnienie drożności cieku dla migracji gatunków o znaczeniu gospodarczym na odcinku cieku głównego Płonia od jez. Żelewko do jez. Miedwie (dla węgorza europejskiego)	stan chemiczny: dla złagodzonych wskaźników przedstawionych w kolumnie 5 - poniżej stanu dobrego, dla pozostałych wskaźników - stan dobry	benzo(a)piren(w)
RW6000191974327299	Bielica od jez. Będgoszcz do ujścia	dobry potencjał ekologiczny, zapewnienie drożności cieku według wymagań gatunków chronionych	stan chemiczny: dla złagodzonych wskaźników przedstawionych w kolumnie 5 - poniżej stanu dobrego, dla pozostałych wskaźników - stan dobry	benzo(a)piren(w)
LW10958	Dobropolskie	dobry stan ekologiczny	dobry stan chemiczny	-
LW10959	Czernikowskie	dobry stan ekologiczny	dobry stan chemiczny	-
LW10982	Narost	dobry stan ekologiczny	dobry stan chemiczny	-
LW10983	Morzycko	dobry potencjał ekologiczny	stan chemiczny: dla złagodzonych wskaźników przedstawionych w kolumnie 5 - poniżej stanu dobrego, dla pozostałych wskaźników - stan dobry	benzo(a)piren(w)



*PROGNOZA ODDZIAŁYWANIA NA ŚRODOWISKO „PROGRAMU OCHRONY ŚRODOWISKA DLA POWIATU  
GRYFIŃSKIEGO NA LATA 2025-2028 Z PERSPEKTYWĄ DO ROKU 2030”*

Kod JCWP	Nazwa JCWP	Stan/potencjał ekologiczny	Stan chemiczny	Wskaźniki o złagodzonej celu środowiskowym
1.	2.	3.	4.	5.
LW10995	Jeleńskie	dobry stan ekologiczny	stan chemiczny: dla złagodzonych wskaźników przedstawionych w kolumnie 5 - poniżej stanu dobrego, dla pozostałych wskaźników - stan dobry	benzo(a)piren(w)
LW10996	Mętno	dobry stan ekologiczny	dobry stan chemiczny	-
LW10999	Ostrów	dobry stan ekologiczny	dobry stan chemiczny	-
LW11000	Kiełbicze	dobry stan ekologiczny	dobry stan chemiczny	-
LW11008	Strzeszowskie	dobry stan ekologiczny	dobry stan chemiczny	-
LW11010	Dołgie	dobry stan ekologiczny	dobry stan chemiczny	-
LW11012	Długie	dobry stan ekologiczny	dobry stan chemiczny	--
LW11014	Dłużec	dobry stan ekologiczny	dobry stan chemiczny	-
LW11020	Wełtyń	dobry stan ekologiczny	dobry stan chemiczny	-
LW11034	Miedwie	dobry potencjał ekologiczny, zapewnienie drożności cieków dla migracji zwierząt wodnych o znaczeniu gospodarczym (węgorz europejski)	stan chemiczny: dla złagodzonych wskaźników przedstawionych w kolumnie 5 - poniżej stanu dobrego, dla pozostałych wskaźników - stan dobry	benzo(a)piren(w)
LW11036	Piaseczno	dobry stan ekologiczny	dobry stan chemiczny	-
LW11041	Będgoszcz	dobry stan ekologiczny	stan chemiczny: dla złagodzonych wskaźników przedstawionych w kolumnie 5 - poniżej stanu dobrego, dla pozostałych wskaźników - stan dobry	benzo(a)piren(w)
LW11043	Binowskie	dobry stan ekologiczny	dobry stan chemiczny	-
LW11044	Glinno	dobry stan ekologiczny	dobry stan chemiczny	-
LW11045	Żelewko	dobry stan ekologiczny, zapewnienie drożności cieków dla migracji zwierząt wodnych o znaczeniu gospodarczym (węgorz europejski)	dobry stan chemiczny	-
LW90329	Dąbie	dobry potencjał ekologiczny, zapewnienie drożności cieków dla migracji zwierząt wodnych o znaczeniu gospodarczym (węgorz europejski)	stan chemiczny: dla złagodzonych wskaźników przedstawionych w kolumnie 5 - poniżej stanu dobrego, dla pozostałych wskaźników - stan dobry	kadm(w)

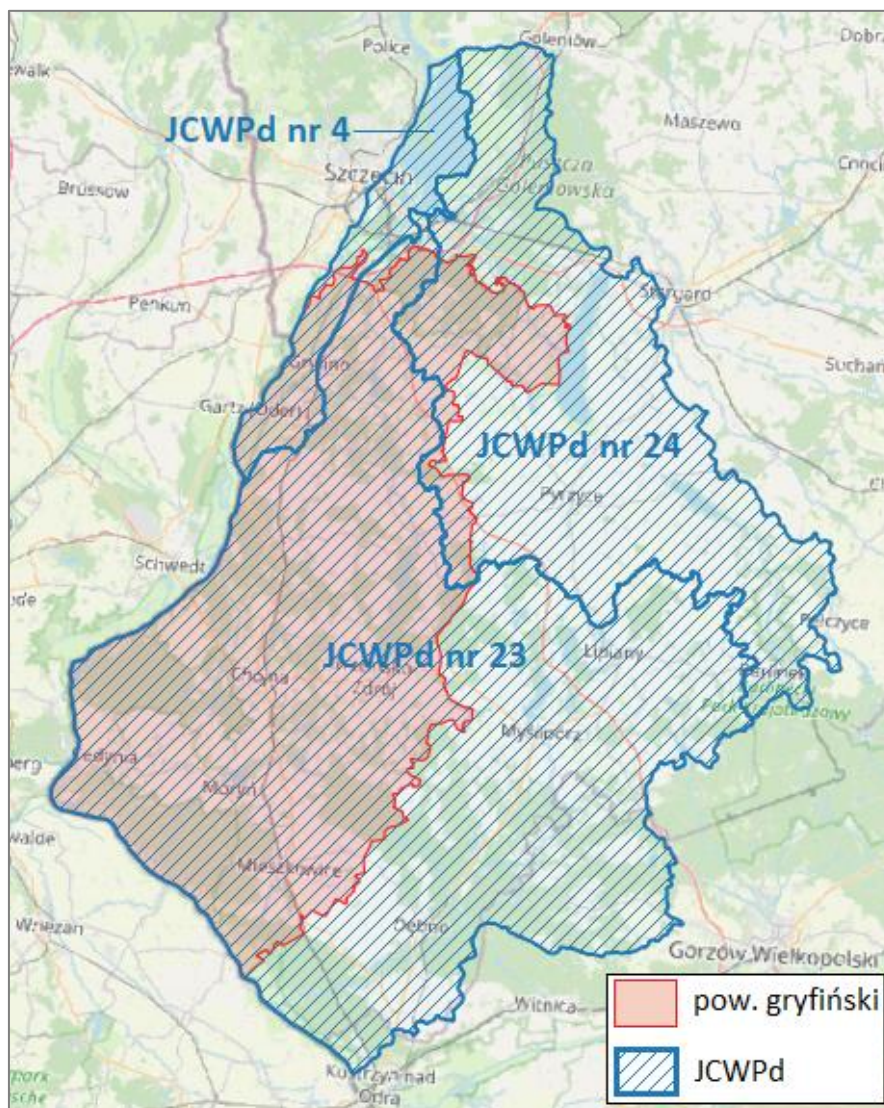
*Źródło: „Plan gospodarowania wodami na obszarze dorzecza Odry”*

### Wody podziemne

Powiat gryfiński położony jest w obrębie następujących jednolitych części wód podziemnych (JCWPd): JCWPd nr 4 (kod: GW60004), JCWPd nr 23 (kod: GW60023) oraz JCWPd nr 24 (kod: GW60024).

Jednolite części wód podziemnych (JCWPd) obejmują te wody podziemne, które występują w warstwach wodonośnych o porowatości i przepuszczalności, umożliwiających pobór znaczący w zaopatrzeniu ludności w wodę lub przepływ o natężeniu znaczącym dla kształtowania pożądanego stanu wód powierzchniowych i ekosystemów lądowych.

Położenie powiatu gryfińskiego na tle zasięgu poszczególnych jednolitych części wód podziemnych (JCWPd) przedstawiono na poniższej rycinie, natomiast ich charakterystykę w tabeli.



**Rysunek 4. Położenie pow. gryfińskiego na tle zasięgu poszczególnych JCWPd**

Źródło: <https://mapy.geoportal.gov.pl/>

**Tabela 11. Podstawowa charakterystyka JCWPd nr 4, JCWPd nr 23 oraz JCWPd nr 24**

JCWPd nr 4	
Kod	PLGW60004
Powierzchnia	228,02 km <sup>2</sup>
Zasięg administracyjny (powiaty)	goleniowski, gryfiński, policki, m. Szczecin
Główne zlewnie	Odra

Liczba pięter wodonośnych	2 (czwartorzędowe, kredowe)
Antropopresja/zagrożenia	Leje depresji związane głównie z poborem wód podziemnych występujące w sąsiedztwie ujęć komunalnych i przemysłowych, w tym w rejonie Elektrowni „Dolna Odra”, a także na skutek melioracji. Najliczniejsze punktowe ogniska zanieczyszczeń wód podziemnych stanowią zakłady przemysłowe zlokalizowane w dolinie Odry w Szczecinie i na południe od miasta. Za generujące największe presje na wody podziemne należy uznać składowiska odpadów dawnej Huty Szczecin oraz składowiska popiołów Elektrowni Szczecin, Elektrociepłowni „Pomorzany” i Elektrowni Dolna Odra. Również Port Szczeciński będący przyczyną zanieczyszczeń obszarowych generuje zanieczyszczenia gleby i częściowo również wód podziemnych substancjami ropopochodnymi oraz metalami ciężkimi.
JCWPd nr 23	
Kod	PLGW600023
Powierzchnia	2 909,34 km <sup>2</sup>
Zasięg administracyjny (powiaty)	gryfiński, m. Szczecin, pyrzycki, myśliborski, gorzowski
Główne zlewnie	Odra, Myśła, Słubia, Rurzyca, Tywa
Liczba pięter wodonośnych	3 (czwartorzędowe, czwartorzędowo-neogeńskie, kredowe)
Antropopresja/zagrożenia	<ul style="list-style-type: none"> <li>• lokalne obniżenia zwierciadła wody wywołane melioracją;</li> <li>• nawożenie użytków rolnych (nawozy azotowe, gnojowica);</li> <li>• nieskanalizowane tereny miast, osiedli i wsi.</li> </ul>
JCWPd nr 24	
Kod	PLGW600024
Powierzchnia	1 309,84 km <sup>2</sup>
Zasięg administracyjny (powiaty)	goleniowski, m. Szczecin, stargardzki, gryfiński, pyrzycki, myśliborski, choszczeński
Główne zlewnie	Płonia, Ina, Kanał Komarowski, Kanał Łąka
Liczba pięter wodonośnych	2 (czwartorzędowe, czwartorzędowo-neogeńskie)
Antropopresja/zagrożenia	<ul style="list-style-type: none"> <li>• lokalne obniżenia zwierciadła wody wywołane melioracją;</li> <li>• nawożenie użytków rolnych (nawozy azotowe, gnojowica);</li> <li>• nieskanalizowane tereny miast, osiedli i wsi.</li> </ul>

Źródło: <https://www.pgi.gov.pl/>

Szczególne znaczenie dla obecnego i perspektywicznego zaopatrzenia w wodę mają główne zbiorniki wód podziemnych (GZWP), które stanowią zespoły przepuszczalnych utworów wodonośnych o znaczeniu użytkowym, których granice są określone parametrami hydrogeologicznymi lub warunkami hydrodynamicznymi oraz warunkami formowania się zasobów wód podziemnych spełniające określone kryteria ilościowe i jakościowe (wydajność potencjalnego otworu studziennego powyżej 70 m<sup>3</sup>/h, wydajność ujęcia powyżej 10 000 m<sup>3</sup>/d, wodoprzewodność warstwy wodonośnej wyższa niż 10 m<sup>2</sup>/h, woda nadająca się do zaopatrzenia ludności w stanie surowym lub po jej ewentualnym prostym uzdatnieniu przy pomocy stosowanych obecnie i uzasadnionych ekonomicznie technologii).

Na terenie powiatu gryfińskiego (we wschodniej części gm. Mieszkowice) znajduje się jedynie niewielki fragment głównego zbiornika wód podziemnych (GZWP) nr 134 – Zbiornik Dębno, którego łączna powierzchnia wynosi 174,4 km<sup>2</sup>. Zbiornik ten jest średnio i mało podatny oraz bardzo mało podatny na antropopresję. Proponowany obszar ochronny dla zbiornika wynosi 44,9 km<sup>2</sup>, jednak nie znajduje się on na terenie powiatu.

Lokalizację głównego zbiornika wód podziemnych (GZWP) nr 134 – Zbiornik Dębno przedstawiono na kolejnej rycinie.



Rysunek 5. Lokalizacja GZWP nr 134 – Zbiornik Dębno

Źródło: <https://www.pgi.gov.pl/>

Aktualna kompleksowa ocena stanu jednolitych części wód podziemnych (JCWPd) na terenie kraju, wykonana została przez Państwowy Instytut Geologiczny - Państwowy Instytut Badawczy (PIG-PIB), według stanu za 2022 rok.

Przeprowadzona ocena wykazała na DOBRY stan chemiczny i ilościowy wszystkich JCWPd w obrębie których położony jest powiat gryfiński.

Ocena stanu jednolitych części wód podziemnych opiera się na wykonaniu dziewięciu testów klasyfikacyjnych ukierunkowanych na potrzeby różnych odbiorców wód podziemnych tzw. receptorów (chronione ekosystemy lądowe zależne od wód podziemnych, wody powierzchniowe, wody przeznaczone do spożycia). Końcowa ocena stanu JCWPd jest rezultatem agregacji wyników wszystkich testów klasyfikacyjnych. Warunkiem koniecznym do stwierdzenia dobrego stanu w badanej JCWPd jest pozytywny wynik oceny stanu wszystkich testów.

W poniższej tabeli przedstawiono zestawienie wyników monitoringu stanu chemicznego i ilościowego JCWPd, w obrębie których położony jest powiat gryfiński.

**Tabela 12. Aktualny stan chemiczny i ilościowy JCWPd, w obrębie których położony jest powiat gryfiński**

JCWPd	Stan chemiczny	Stan ilościowy
JCWPd nr 4	DOBRY	DOBRY
JCWPd nr 23	DOBRY	DOBRY
JCWPd nr 24	DOBRY	DOBRY

Źródło: GIOŚ

Zgodnie z „Planem gospodarowania wodami na obszarze dorzecza Odry” przyjętym Rozporządzeniem Ministra Infrastruktury z dnia 16 listopada 2022 r. (Dz. U. 2023, poz. 335) celem środowiskowym dla ww. JCWPd jest utrzymanie dobrego stanu chemicznego i ilościowego.



Na terenie powiatu gryfińskiego znajduje się 16 punktów badawczych jakości wód podziemnych wyznaczonych w ramach systemu monitoringu krajowego. Zgodnie z badaniami przeprowadzonymi w 2022 r. w 8 punktach odnotowano wody podziemne zadowalającej jakości (III klasa), w 7 punktach dobrej jakości (II klasa) oraz w 1 punkcie złej jakości (V klasa).

Jakość wód podziemnych oceniana jest w systemie pięciu następujących klas:

- klasa I – wody podziemne w tej klasie charakteryzują się bardzo dobrą jakością: wartości wskaźników jakości wody są kształtowane jedynie w efekcie naturalnych procesów zachodzących w warstwie wodonośnej.
- klasa II – wody podziemne w tej klasie można określić jako wody o dobrej jakości: wartości wskaźników jakości wody nie wskazują na oddziaływania antropogeniczne lub wskazują na bardzo słabe oddziaływania.
- klasa III – wody podziemne w danej klasie określić można jako wody o zadowalającej jakości: wartości wskaźników jakości wody są podwyższone w wyniku naturalnych procesów lub słabego oddziaływania antropogenicznego.
- klasa IV – wody podziemne tej klasy scharakteryzować można jako wody o niezadowalającej jakości: wartości wskaźników jakości wody są podwyższone w wyniku naturalnych procesów oraz wyraźnego oddziaływania antropogenicznego.
- klasa V – wody podziemne danej klasy można określać jako wody o złej jakości: wartości wskaźników jakości wody potwierdzają oddziaływania antropogeniczne.

Zestawienie wyników badań jakości wód podziemnych przeprowadzonych w 2022 r. w punktach pomiarowych zlokalizowanych na terenie powiatu gryfińskiego przedstawiono w poniższej tabeli.

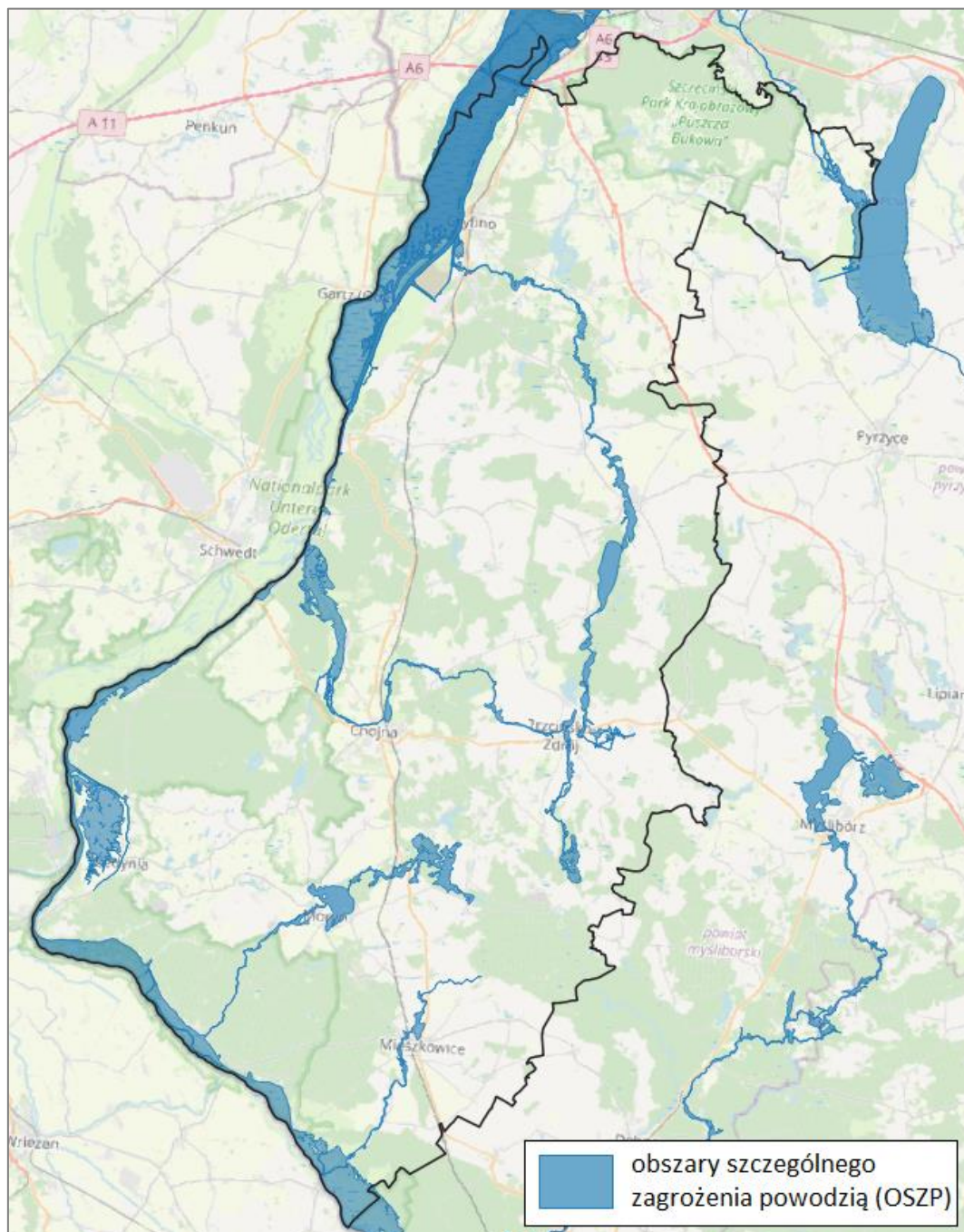
**Tabela 13. Wyniki badań jakości wód podziemnych przeprowadzonych w punktach monitoringowych zlokalizowanych na terenie powiatu gryfińskiego (2022 r.)**

Nr JCWPd	Nr punktu pomiarowego	Lokalizacja punktu (miejscowość)	Przedział ujętej warstwy wodonośnej [m p.p.t.]	Stratygrafia	Użytkowanie terenu	Klasa jakości (2022 r.)
4	1158	Krzypnica	16,00-28,00	czwartorzęd	łąki i pastwiska	III
4	1979	Daleszewo	12,70-16,70	czwartorzęd	łąki i pastwiska	III
4	2130	Gryfino	15,30-19,30	czwartorzęd	zabudowa miejska luźna	II
23	788	Swobnica	22,00-31,00	czwartorzęd	las	II
23	790	Swobnica	146,00-150,00	czwartorzęd	las	III
23	859	Gądno	37,00-45,00	czwartorzęd	grunty orne	II
23	787	Borzym	67,00-72,00	czwartorzęd	roślinność drzewiasta i krzewiasta	III
23	1305	Ognica	4,80-6,80	czwartorzęd	zabudowa miejska luźna	V
23	2020	Bielinek	14,50-19,50	czwartorzęd	zabudowa wiejska	II
23	1306	Gozdowice	36,00-40,00	czwartorzęd	zabudowa wiejska	II
23	2153	Czelin	32,50-37,50	czwartorzęd	zabudowa wiejska	II
23	2157	Widuchowa	13,40-19,40	czwartorzęd	roślinność drzewiasta i krzewiasta	III
23	2129	Bielinek	4,80-6,80	czwartorzęd	uprawy trwałe	III
23	2080	Gryfino	16,50-19,00	czwartorzęd	las	III
23	2275	Osinów Dolny	12,00-14,00	czwartorzęd	zabudowa wiejska	III
24	2529	Dobropole Gryfińskie	37,00-43,00	czwartorzęd	grunty orne	II

Źródło: opracowanie własne na podstawie danych GIOŚ

### Zagrożenie powodziowe

Na poniższej rycinie przedstawiono zasięg obszarów szczególnego zagrożenia powodzią wyznaczonych na terenie powiatu gryfińskiego.



**Rysunek 6. Obszary szczególnego zagrożenia powodzią na terenie powiatu gryfińskiego**

Źródło: <https://mapy.geoportal.gov.pl/>

Występujące na terenie powiatu gryfińskiego obszary szczególnego zagrożenia powodzią (OSZP) obejmują swoim zasięgiem, oprócz nieurbanizowanych obszarów zalewowych, również tereny zabudowane m.in. tereny komunikacyjne, przemysłowe, usługowe, magazynowe oraz mieszkaniowe, a także użytki rolne.

Najczęściej występującymi powodziąmi w regionie wodnym Dolnej Odry i Przymorza Zachodniego są powódzie rzeczne (opadowe) oraz powódź od strony morza (sztormowe). Jako podstawowe mechanizmy prowadzące do powstawania powodzi w regionie uznano: naturalne wezbranie, zatory, przelanie się wód przez urządzenia wodne, awarie urządzeń wodnych lub

infrastruktury technicznej lub zalanie terenu przez wodę na skutek innych mechanizmów (działania silnych wiatrów – cofki). W regionie wodnym Dolnej Odry i Przymorza Zachodniego groźne powodzie rzeczne spowodowane opadami deszczu (powstałe w wyniku zwiększonego przepływu wody w rzekach i występujące w półroczu letnim) i roztopowe są rzadziej obserwowane niż zimowe powodzie zatorowe. Terenami zagrożonymi powodziami zatorowymi są tereny położone wzdłuż zlewni rzeki Odry. W zależności od panujących warunków hydrologiczno-meteorologicznych zagrożenie od powodzi zatorowych może sięgać daleko na południe od Szczecina, obejmując znaczną część dorzecza Odry i Warty, a w niektórych sytuacjach powodzie zatorowe mogą obejmować swym zasięgiem dorzecze Noteci. Zagrożeniem powodziowym w największym stopniu objęte są następujące obszary: 1) dolina rzeki Odry; 2) doliny ujściowych rzek wpływających do rzeki Odry; 3) obszary wokół Jeziora Dąbie; 4) obszary wokół Zalewu Szczecińskiego; 5) doliny ujściowych dopływów Zalewu Szczecińskiego i cieśniny Dziwny; 6) tereny przyujściowe i częściowo w środkowym biegu; 7) tereny wokół jezior przyziemnych.

#### Zagrożenie suszą

Zgodnie z opracowanym przez Państwowe Gospodarstwo Wodne Wody Polskie „Planem przeciwdziałania skutkom suszy”, który przyjęty został Rozporządzeniem Ministra Infrastruktury z dnia 15 lipca 2021 r., wynikowe zagrożenie suszą obszaru powiatu gryfińskiego określone zostało jako silne, w tym poszczególnymi rodzajami suszy: suszą atmosferyczną – ekstremalne zagrożenie, suszą glebową – ekstremalne zagrożenie, suszą hydrologiczną – umiarkowane zagrożenie, suszą hydrogeologiczną – słabe/umiarkowane zagrożenie.

## **4.4. Zagrożenia hałasem**

#### Hałas przemysłowy (z działalności gospodarczej)

Działalność prowadzona w obiektach przemysłowych jest jednym z podstawowych źródeł uciążliwości akustycznej dla środowiska zewnętrznego. Jakkolwiek hałasy przemysłowe powodują uciążliwość w znacznie mniejszym wymiarze niż hałasy od środków komunikacji, to jednak one są główną przyczyną interwencji i skarg. Na podstawie działalności kontrolnej WIOŚ problem nadmiernej emisji hałasu do środowiska w bardzo dużym stopniu związany jest z niewłaściwie prowadzoną przez władze lokalne, polityką zagospodarowywania przestrzennego. W dalszym ciągu występują przypadki sytuowania w jednorodzinnej zabudowie mieszkaniowej np. zakładów ślusarskich, stolarskich, lakierniczych, mechanicznych, itp., będących w okresie eksploatacji powodem licznych problemów, zwłaszcza w aspekcie ochrony przed hałasem.

Na terenie powiatu gryfińskiego obowiązują 2 decyzje o dopuszczalnym poziomie hałasu wydane przez Starostę Gryfińskiego. Decyzja o dopuszczalnym poziomie hałasu wydawana jest w sytuacji, gdy poza terenem zakładu w wyniku prowadzonej działalności przekroczone zostały dopuszczalne poziomy dźwięku w środowisku. Za przekroczenie określonego w decyzji poziomu hałasu Wojewódzki Inspektor Ochrony Środowiska nakłada karę pieniężną.

#### Hałas drogowy

Głównym źródłem hałasu kształtującym klimat akustyczny danego terenu jest hałas drogowy, który generuje największą liczbę przekroczeń dopuszczalnych poziomów dźwięku w środowisku.

Ochroną akustyczną objęte są tylko określone rodzaje terenów, wskazane w rozporządzeniu Ministra Środowiska z dnia 14 czerwca 2007 r. w sprawie dopuszczalnych poziomów hałasu w środowisku (Dz. U. 2014 poz. 112), wyróżnione ze względu na sposób zagospodarowania i pełnione funkcje (np. tereny mieszkaniowe, rekreacyjne, szpitale). Poniżej przedstawiono dopuszczalne poziomy hałasu powodowanego przez drogi dla poszczególnych rodzajów terenów mieszkaniowych zgodnie z ww. rozporządzeniem:

- tereny zabudowy mieszkaniowej jednorodzinnej – dopuszczalny poziom dźwięku generowanego przez drogi dla wskaźnika  $L_{DWN}=64$  dB, natomiast dla wskaźnika  $L_N=59$  dB,



- tereny zabudowy mieszkaniowej wielorodzinnej – dopuszczalny poziom dźwięku generowanego przez drogi dla wskaźnika  $L_{DWN}=68$  dB, natomiast dla wskaźnika  $L_N=59$  dB,
- tereny zabudowy zagrodowej – dopuszczalny poziom dźwięku generowanego przez drogi dla wskaźnika  $L_{DWN}=68$  dB, natomiast dla wskaźnika  $L_N=59$  dB.

(WYJAŚNIENIE: wskaźnik  $L_{DWN}$  - długookresowy średni poziom dźwięku wyrażony w decybelach wyznaczony w ciągu wszystkich dob w roku; wskaźnik  $L_N$  - długookresowy średni poziom dźwięku wyrażony w decybelach wyznaczony w ciągu wszystkich pór nocy w roku).

Najistotniejszy wpływ na emisję hałasu drogowego wywiera natężenie ruchu pojazdów samochodowych. Na terenie kraju co 5 lat przeprowadzany jest Generalny Pomiar Ruchu (GPR), który obejmuje drogi krajowe oraz wojewódzkie. Ostatni GPR przeprowadzony został w latach 2020-2021. Głównym celem GPR jest uzyskanie, na podstawie wykonanych bezpośrednich pomiarów, zasadniczych parametrów i charakterystyk ruchu dla wszystkich odcinków sieci dróg krajowych i wojewódzkich. Na podstawie wyników GPR dla odcinków dróg o największym natężeniu ruchu (tj. powyżej 3 mln/rok [8 200/dobę]) sporządzane są mapy akustyczne obrazujące m.in. natężenie emisji hałasu do środowiska.

Przez teren powiatu gryfińskiego przebiegają istotne w skali kraju i regionu szlaki komunikacyjne o dużym natężeniu ruchu, m.in.:

- autostrada A6 (Szczecin – Berlin),
- droga ekspresowa S3 (Świnoujście – Lubawka),
- droga krajowa nr 26 (Krajnik Dolny – Renice),
- droga krajowa nr 31 (Szczecin – Słubice),
- droga wojewódzka nr 119 (Szczecin – Smolary),
- droga wojewódzka nr 120 (granica państwa – Motaniec),
- droga wojewódzka nr 121 (Pniewo – Banie),
- droga wojewódzka nr 122 (Krajnik Dolny – Piasecznik),
- droga wojewódzka nr 124 (Osinów Dolny – Chojna),
- droga wojewódzka nr 125 (Bielinek – Wierzchlas),
- droga wojewódzka nr 126 (Osinów Dolny – Dębno).

#### STRATEGICZNA MAPA HAŁASU DLA DRÓG KRAJOWYCH O RUCHU POWYŻEJ 3 000 000 POJAZDÓW ROCZNIE W WOJEWÓDZTWIE ZACHODNIOPOMORSKIM

W maju 2022 r. na zlecenie GDDKiA opracowana została „Strategiczna mapa hałasu dla dróg krajowych o ruchu powyżej 3 000 000 pojazdów rocznie w województwie zachodniopomorskim”. Mapowaniem akustycznym na terenie powiatu gryfińskiego objęte zostały następujące odcinki dróg krajowych:

- autostrada A6 (cały odcinek na terenie powiatu);
- droga ekspresowa S3 (cały odcinek na terenie powiatu);
- droga krajowa nr 26 odc. Chojna /przejście/;
- droga krajowa nr 31 odc. Radziszewo – Gryfino.

Odcinki dróg krajowych na terenie powiatu gryfińskiego objęte mapowaniem akustycznym generują przekroczenia dopuszczalnych poziomów hałasu na powierzchni 6,7 ha (dla wskaźnika  $L_{DWN}$ ) oraz na powierzchni 4,1 ha (dla wskaźnika  $L_N$ ). Szczegółowe wyniki mapowania akustycznego przedstawiono w kolejnych tabelach.

**Tabela 14. Powierzchnia obszarów, na których występują przekroczenia dopuszczalnych poziomów hałasu generowanego przez odcinki dróg krajowych objęte mapowaniem akustycznym na terenie powiatu gryfińskiego**

Parametr	Powierzchnia obszarów, na których występują przekroczenia dopuszczalnych poziomów hałasu w danym zakresie [ha]			
	1-5 dB	5,1-10 dB	10,1-15 dB	>15 dB
wskaźnik $L_{DWN}$	5,6	1,1	0,0	0,0
wskaźnik $L_N$	4,0	0,1	0,0	0,0

Źródło: „Strategiczna mapa hałasu dla dróg krajowych o ruchu powyżej 3 000 000 pojazdów rocznie w województwie zachodniopomorskim” (maj, 2022 r.)

**Tabela 15. Powierzchnia terenów zagrożonych hałasem oraz liczba mieszkańców terenów zagrożonych hałasem generowanym przez odcinki dróg krajowych objęte mapowaniem akustycznym na terenie powiatu gryfińskiego**

Parametr	Zagrożenie hałasem - wskaźnik L <sub>DWN</sub>					
	55-59,9	60-64,9	65-69,9	70,0-74,9	75,0-79,9	≥80
	[dB]	[dB]	[dB]	[dB]	[dB]	[dB]
Pow. terenów zagrożonych hałasem [km <sup>2</sup> ]	1 343,4	781,3	337,2	174,9	88,4	83,6
Liczba zagrożonych mieszkańców	200	300	200	0	0	0
Parametr	Zagrożenie hałasem - wskaźnik L <sub>N</sub>					
	50-54,9	55-59,9	60-64,9	65-69,9	70-74,9	≥75
	[dB]	[dB]	[dB]	[dB]	[dB]	[dB]
Pow. terenów zagrożonych hałasem [km <sup>2</sup> ]	1 108,7	490,2	230,5	111,7	73,4	35,0
Liczba zagrożonych mieszkańców	200	300	0	0	0	0

Źródło: „Strategiczna mapa hałasu dla dróg krajowych o ruchu powyżej 3 000 000 pojazdów rocznie w województwie zachodniopomorskim” (maj, 2022 r.)

### STRATEGICZNA MAPA HAŁASU DLA DRÓG WOJEWÓDZKICH NA TERENIE WOJEWÓDZTWA ZACHODNIOPOMORSKIEGO O NATĘŻENIU RUCHU POWYŻEJ 3 MLN POJAZDÓW ROCZNIE

W grudniu 2021 r. na zlecenie ZZDW w Koszalinie opracowana została „Strategiczna mapa hałasu dla dróg wojewódzkich na terenie województwa zachodniopomorskiego o natężeniu ruchu powyżej 3 mln pojazdów rocznie”.

Na terenie powiatu gryfińskiego nie znajdują się odcinki dróg wojewódzkich objęte mapowaniem akustycznym. W ramach opracowania poddano analizie 17 odcinków dróg wojewódzkich o natężeniu powyżej 3 mln pojazdów rocznie. Łączna długość analizowanych odcinków dróg wynosi 59,8 km i znajduje się na terenach 12 powiatów.

### Hałas kolejowy

Przez teren powiatu gryfińskiego przebiega linia kolejowa nr 273 Wrocław Główny – Szczecin Główny. Jest to linia znaczenia państwowego, magistralna, dwutorowa.

Ostatnie pomiary hałasu kolejowego GIOŚ RWMS w Szczecinie prowadził na terenie powiatu gryfińskiego w 2019 roku w m. Krzywlin (gm. Widuchowa). Mierzone poziomy dźwięku w środowisku nie powodowały przekroczeń obowiązujących norm.

### Hałas od jednostek pływających

Art. 116 ust. 1 ustawy z dnia 27 kwietnia 2001 r. Prawo ochrony środowiska (Dz. U. 2024, poz. 54 ze zm.) stanowi, iż rada powiatu, w drodze uchwały ograniczy lub zakazuje używania jednostek pływających lub niektórych ich rodzajów na określonych zbiornikach powierzchniowych wód stojących oraz wodach płynących, jeżeli jest to konieczne do zapewnienia odpowiednich warunków akustycznych na terenach przeznaczonych na cele rekreacyjno-wypoczynkowe. Na terenie powiatu obowiązują następujące uchwały w ww. zakresie:

- 1) Uchwała Rady Powiatu w Gryfinie Nr XIV/158/2004 w sprawie ograniczenia używania jednostek pływających z napędem spalinowym w obrębie Jeziora Morzycko;
- 2) Uchwała Rady Powiatu w Gryfinie Nr XLV/401/2010 w sprawie wprowadzenia zakazu używania jednostek pływających napędzanych silnikami spalinowymi oraz skuterów wodnych na wodach Jeziora Wełtyńskiego położonego na terenie gminy Gryfino;
- 3) Uchwała Rady Powiatu w Gryfinie Nr XIV/115/2012 w sprawie wprowadzenia zakazu używania jednostek pływających napędzanych silnikami spalinowymi na wodach Jeziora Jeleńskiego położonego na terenie gminy Chojna;
- 4) Uchwała Rady Powiatu w Gryfinie Nr XXXII/233/2021 w sprawie wprowadzenia zakazu używania jednostek pływających napędzanych silnikami spalinowymi na wodach Jeziora Strzeszowskiego położonego na terenie gminy Trzcińsko-Zdrój;

- 5) Uchwała Rady Powiatu w Gryfinie Nr XXXVI/271/2022 w sprawie wprowadzenia zakazu używania jednostek pływających napędzanych silnikami spalinowymi na wodach Jeziora Steklno położonego na terenie gminy Gryfino.

Rozwój ruchu turystycznego stwarza potrzebę zapewnienia racjonalnych warunków wypoczynku. Jednym z istotnych czynników uciążliwości dla otoczenia na terenach rekreacyjnych jest hałas. Postanowienia ww. uchwał zmierzają do ograniczenia nadmiernego hałasu, spowodowanego używaniem sprzętu motorowodnego, a także do zapewnienia bezpieczeństwa wypoczywającym nad jeziorami. Zakaz używania sprzętu motorowodnego umożliwi ochronę walorów przyrodniczych i wypoczynkowych środowiska w otoczeniu jezior.

#### 4.5. Promieniowanie elektromagnetyczne

Zgodnie z aktualizowanym corocznie „Rejestrem zawierającym informację o terenach, na których stwierdzono przekroczenie dopuszczalnych poziomów pól elektromagnetycznych w środowisku” prowadzonym przez Głównego Inspektora Ochrony Środowiska, na terenie powiatu gryfińskiego nie wyznaczono terenów przeznaczonych pod zabudowę mieszkaniową oraz miejsc dostępnych dla ludności, na których stwierdzono przekroczenia dopuszczalnych wartości promieniowania elektromagnetycznego.

Monitoring pól elektromagnetycznych w środowisku prowadzony jest przez Inspekcję Ochrony Środowiska w ramach programu Państwowego Monitoringu Środowiska w sposób ujednolicony dla całego kraju od 2008 roku. Od 2021 roku monitoring prowadzony jest zgodnie z rozporządzeniem Ministra Klimatu i Środowiska z dnia 15 grudnia 2020 r. (zmianie uległa dotychczasowa sieć pomiarowa i metodyka prowadzenia pomiarów). Zakres prowadzenia okresowych badań poziomów pól elektromagnetycznych w środowisku obejmuje pomiary natężenia składowej elektrycznej pola elektromagnetycznego, w przedziale częstotliwości co najmniej od 80 MHz do 40 GHz. Obowiązujące poziomy dopuszczalne natężenia PEM wynoszą dla badanych częstotliwości 28 - 61 V/m. Punkty pomiarowe, w których wykonuje się okresowe badania poziomów pól elektromagnetycznych w środowisku, wyznacza się dla każdego województwa w ramach państwowego monitoringu środowiska dla stałej sieci monitoringu oraz dla monitoringu badawczego.

Pomiary natężenia promieniowania elektromagnetycznego (PEM) w ramach systemu Państwowego Monitoringu Środowiska (PMS) w latach 2021-2023 prowadzone były na terenie powiatu gryfińskiego w 8 punktach pomiarowych. Zmierzone wartości PEM były na bardzo niskich poziomach (znacznie poniżej dopuszczalnej normy minimalnej wynoszącej 28 V/m). Najwyższe natężenie PEM wynoszące 1,25 V/m odnotowano w 2023 r. w punkcie pomiarowym zlokalizowanym w Gryfinie przy ul. B. Chrobrego/1-go Maja.

W poniższej tabeli przedstawiono szczegółowe wyniki prowadzonych pomiarów natężenia pola elektromagnetycznego (PEM) na terenie pow. gryfińskiego w latach 2021-2023.

**Tabela 16. Wyniki pomiarów natężenia pola elektromagnetycznego (PEM) prowadzonych na terenie powiatu gryfińskiego w latach 2021-2023 w ramach systemu PMS**

Lokalizacja punktu pomiarowego	Rok badań	Natężenie PEM [V/m]	% dopuszczalnej normy
Gryfino, ul. B. Chrobrego/1-go Maja	2021	0,91	3,3%
	2023	1,25	4,5%
Chojna, ul. Piekarska	2021	0,54	1,9%
	2023	0,64	2,3%
Cedynia, ul. M. Roli-Żymierskiego	2021	<0,50*	<1,8%
	2023	<0,50*	<1,8%
Banie, ul. Kunowska	2021	<0,50*	<1,8%

Lokalizacja punktu pomiarowego	Rok badań	Natężenie PEM [V/m]	% dopuszczalnej normy
Gryfino, ul. Jana Pawła II	2022	1,09	3,9%
Moryń, ul. Odrzańska	2022	0,51	1,8%
Trzcianko-Zdrój, ul. Kościuszki/Rynek	2022	0,56	2,0%
Mieszkowice, ul. Dworcowa	2022	0,50	1,8%

\*poniżej czułości aparatury pomiarowej

Źródło: opracowanie własne na podstawie danych GIOŚ

Pomiary pól elektromagnetycznych wykonywane na terenie całego województwa zachodniopomorskiego w ramach systemu Państwowego Monitoringu Środowiska nie wykazują przekroczeń dopuszczalnych norm. Mierzone wartości natężenia PEM są dużo niższe od poziomów dopuszczalnych. Dokonując porównania wszystkich wyników pomiarów PEM na przestrzeni ostatnich lat nie obserwuje się znaczących zmian średnich poziomów pól elektromagnetycznych w środowisku. Jednak nieustający rozwój telekomunikacji i zwiększająca się liczba stacji bazowych telefonii komórkowej (w tym wprowadzanie technologii 5G) są powodami, dla których badania monitoringowe PEM powinny być w dalszym ciągu wykonywane.

#### 4.6. Gleby i zagrożenia powierzchni ziemi

##### Bonitacja gruntów (gleb) ornych

Na terenie powiatu gryfińskiego największe powierzchnie zajmują gleby bielcowe oraz brunatne (kwaśne i właściwe). Lokalnie występują również mady rzeczne, gleby mułowe, gleby torfowe, gleby murszowe oraz czarne ziemie. Na gruntach ornych największą powierzchnię zajmują gleby klasy IIIb (średnio dobre), których udział wynosi 31,5%, a następnie gleby klasy IVa (średniej jakości lepsze) z udziałem na poziomie 29,0%.

W kolejnej tabeli przedstawiono szczegółowe dane dotyczące struktury bonitacyjnej gleb gruntów ornych na terenie powiatu gryfińskiego.

**Tabela 17. Bonitacja gleb (gruntów) ornych na terenie powiatu gryfińskiego**

Klasa	Udział
I - gleby najlepsze	0,0%
II - gleby bardzo dobre	0,3%
IIIa - gleby dobre	14,5%
IIIb - gleby średnio dobre	31,5%
IVa - gleby średniej jakości lepsze	29,0%
IVb - gleby średniej jakości gorsze	12,4%
V - gleby słabe	9,5%
VI - gleby najłabsze	2,8%
SUMA	100,0%

Źródło: Powiatowy wykaz użytków rolnych z podziałem na klasy bonitacyjne oraz grupy rejestrowe wg stanu na dzień 1 stycznia 2023 r.

##### Badania gleb prowadzone przez Okręgową Stację Chemiczno-Rolniczą w Szczecinie (OSChR)

W latach 2022-2023 OSChR w Szczecinie pobrała do badań 4 409 próbek gleb użytków rolnych z terenu powiatu gryfińskiego. Powierzchnia przebadanych gleb wyniosła 10 787,13 ha. Badaniami objęto m.in. kategorię agronomiczną, odczyn pH, potrzeby wapnowania i zawartość makroelementów (potasu, fosforu i magnezu).

Pod względem odczynu pH największy odsetek przebadanych próbek gleb wykazuje odczyn obojętny (32%) oraz zasadowy (29%). Udział przebadanych próbek gleb ze wskazaniem zabiegu wapnowania jako koniecznego wynosi 5%, natomiast jako zbędnego 72%. Udział poszczególnych makroelementów na bardzo wysokim poziomie stwierdzono w przypadku 21% przebadanych próbek dla fosforu, 45% przebadanych próbek dla potasu oraz 38% przebadanych próbek dla magnezu.

Podsumowując, pod względem odczynu pH i potrzeb wapnowania, wyniki przebadanych gleb na terenie powiatu są korzystne – gleby nie wykazują degradacji w kierunku zbyt wysokiego zakwaszenia (najwięcej przebadanych próbek charakteryzuje się obojętnym i zasadowym odczynem oraz zbędnymi potrzebami wapnowania). Natomiast pod kątem zawartości potasu i magnezu największy procent przebadanych próbek wskazuje na bardzo wysoką zawartość tych makroelementów (45% próbek dla potasu i 38% próbek dla magnezu). Bardzo wysoka zawartość makroelementów może wskazywać na przenawożenie gleby, co powoduje zwiększony odpływ pierwiastków biogennych i w konsekwencji eutrofizację oraz degradację środowiska wodnego.

#### Wyłączanie gruntów rolnych z produkcji rolniczej

Wyłączenie gruntów rolnych z produkcji rolniczej to rozpoczęcie innego niż rolnicze użytkowanie gruntów. Decyzji zezwalającej na wyłączenie z produkcji rolniczej wymagają użytki rolne wytworzone z gleb pochodzenia mineralnego i organicznego zaliczone do klas I, II, III, IIIa, IIIb oraz użytki rolne klas IV, IVa, IVb, V i VI wytworzone z gleb pochodzenia organicznego. Starosta wydaje decyzję zezwalającą na wyłączenie z produkcji rolniczej gruntów rolnych po spełnieniu warunku przeznaczenia przedmiotowej działki na cele inne niż rolnicze, wynikające z ustaleń miejscowego planu zagospodarowania przestrzennego (MPZP) lub z decyzji o warunkach zabudowy.

Zgodnie ze sprawozdaniami RRW-11 z realizacji przepisów ustawy z dnia 3 lutego 1995 r. o ochronie gruntów rolnych i leśnych w zakresie wyłączenia gruntów z produkcji rolniczej, rekultywacji i zagospodarowania gruntów, przekazanymi przez Starostwo Powiatowe w Gryfinie, w latach 2020-2023 z użytkowania rolniczego na terenie powiatu wyłączono 252,79 ha gruntów rolnych z przeznaczeniem pod:

- tereny mieszkaniowe – 93,16 ha,
- tereny przemysłowe – 9,03 ha,
- użytki kopalne – 5,15 ha,
- tereny komunikacyjne – 0,75 ha,
- tereny pozostałe – 144,70 ha.

W poniższej tabeli przedstawiono szczegółowe dane dotyczące powierzchni gruntów wyłączonych z użytkowania rolniczego na terenie powiatu w latach 20120-2023.

**Tabela 18. Powierzchnia gruntów rolnych wyłączonych z produkcji rolniczej na terenie powiatu gryfińskiego w latach 2020-2023**

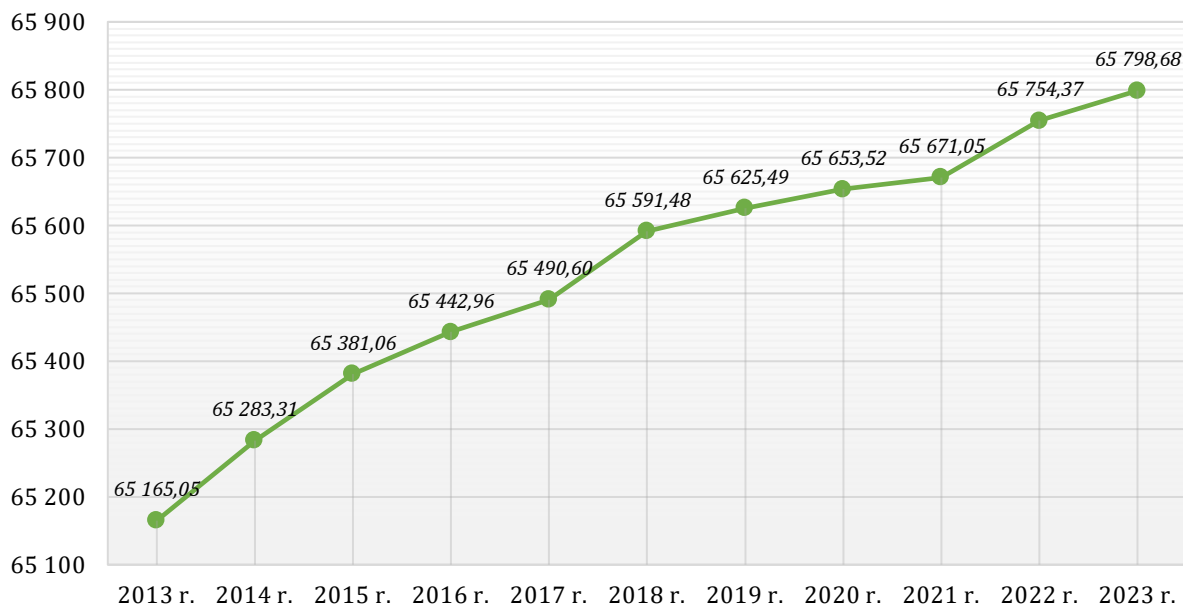
Rok	Powierzchnia gruntów rolnych wyłączonych z produkcji rolnej [ha]					
	Przeznaczenie „odrolnionych” gruntów					Ogółem
	Tereny osiedlowe	Tereny przemysłowe	Tereny komunikacyjne	Pozostałe tereny	Użytki kopalne	
2020	26,98	0,54	0,02	16,60	-	44,14
2021	23,26	-	0,01	42,61	-	65,88
2022	24,39	-	-	72,06	2,15	98,60
2023	18,53	8,49	0,72	13,43	3,00	44,17
SUMA	93,16	9,03	0,75	144,70	5,15	252,79

Źródło: opracowanie własne na podstawie danych Starostwa Powiatowego w Gryfinie

### Wyłączanie gruntów leśnych z produkcji leśnej

Właściwym w sprawie ochrony gruntów leśnych (bez względu na formę własności), w tym do wydawania decyzji w sprawach wyłączenia gruntów leśnych z produkcji (z wyjątkiem obszarów parków narodowych) jest dyrektor regionalnej dyrekcji Lasów Państwowych. Wyłączenie z produkcji gruntów leśnych może nastąpić po wydaniu decyzji zezwalającej na takie wyłączenie. Przeznaczenie gruntu wskazane jest w miejscowym planie zagospodarowania przestrzennego, a w przypadku jego braku w decyzji o warunkach zabudowy lub decyzji o ustaleniu lokalizacji inwestycji celu publicznego.

Powierzchnia gruntów leśnych na terenie powiatu gryfińskiego systematycznie zwiększa się. W ostatnim 10-leciu (lata 2013-2023) wzrosła o 633,63 ha, co stanowi 0,97%. Niniejsze dane zobrazowano na poniższym wykresie.



**Wykres 2. Przyrost powierzchni gruntów leśnych na terenie powiatu w latach 2013-2023 [ha]**

Źródło: opracowanie własne na podstawie danych GUS

### Grunty zdegradowane i zdewastowane

Grunty zdegradowane to grunty, których rolnicza lub leśna wartość użytkowa zmalała, w szczególności w wyniku pogorszenia się warunków przyrodniczych albo wskutek zmian środowiska oraz działalności przemysłowej, a także wadliwej działalności rolniczej.

Grunty zdewastowane to grunty, które utraciły całkowicie wartość użytkową w wyniku przyczyn, o których mowa powyżej.

W katalogu gruntów zdewastowanych i zdegradowanych mieszczą się m.in. grunty, które utraciły wartość użytkową w wyniku działalności przemysłowej polegającej na powierzchniowym wydobywaniu kopaliny (wzrostki poeksploatacyjne). Dla gruntów tych starosta wydaje, zgodnie z art. 22 ust. 1 w związku z art. 5 ust. 1 ustawy o ochronie gruntów rolnych i leśnych, decyzje w sprawach rekultywacji, określające m.in.: osobę obowiązującą do rekultywacji oraz kierunek i termin wykonania rekultywacji gruntów. Na podstawie art. 27 ust. 1 pkt 2 i ust. 3 ww. ustawy starosta przeprowadza co najmniej raz w roku kontrolę wykonania obowiązków rekultywacji gruntów zdewastowanych.

Zgodnie ze sprawozdaniem RRW-11 z realizacji przepisów ustawy z dnia 3 lutego 1995 r. o ochronie gruntów rolnych i leśnych w zakresie wyłączenia gruntów z produkcji rolniczej, rekultywacji i zagospodarowania gruntów za 2023 r., przekazany przez Starostwo Powiatowe w Gryfinie, powierzchnia gruntów zdewastowanych i zdegradowanych wymagających przeprowadzenia procesu rekultywacji na terenie pow. gryfińskiego wynosi 431,08 ha, w tym 182,90 ha stanowią grunty zdewastowane/zdegradowane działalnością górniczą (stan na 31.12.2023 r.). Natomiast łącznie w latach 2020-2023 na terenie powiatu gryfińskiego przeprowadzono rekultywację 75,38 ha gruntów (całość stanowią grunty pogórnice).

W poniższej tabeli przedstawiono szczegółowe dane dotyczące gruntów zdegradowanych i zdewastowanych oraz gruntów zrekultywowanych na terenie powiatu w latach 2020-2023.

**Tabela 19. Powierzchnia gruntów zdegradowanych i zdewastowanych oraz gruntów zrekultywowanych na terenie powiatu gryfińskiego w latach 2020-2023**

Rok	Powierzchnia gruntów zdegradowanych i zdewastowanych [ha]				Powierzchnia gruntów zrekultywowanych w ciągu roku [ha]
	z działalności górniczej	z działalności energetycznej	z innej działalności	OGÓŁEM	
2020	177,06	209,06	38,30	424,42	18,02
2021	184,56	209,06	38,30	431,92	4,60
2022	180,50	209,06	38,30	427,86	50,34
2023	182,90	209,88	38,30	431,08	2,42

*Źródło: opracowanie na podstawie danych Starostwa Powiatowego w Gryfinie*

#### Szkody i bezpośrednie zagrożenia szkodą w powierzchni ziemi

Szkodą w środowisku jest negatywna, mierzalna zmiana stanu lub funkcji elementów przyrodniczych, oceniana w stosunku do stanu początkowego, która została spowodowana bezpośrednio lub pośrednio przez działalność podmiotu korzystającego ze środowiska.

Jeśli wystąpi bezpośrednie zagrożenie szkodą w środowisku, istnieje obowiązek niezwłocznego podjęcia działań zapobiegawczych. Z kolei w przypadku wystąpienia szkody w środowisku, podmiot korzystający ze środowiska jest obowiązany do podjęcia działań zmierzających do ograniczenia szkody, zapobieżenia kolejnym szkodom i negatywnym dla zdrowia ludzi skutkom. Dotyczy to natychmiastowej kontroli, powstrzymania, usunięcia lub ograniczenia zanieczyszczeń albo innych szkodliwych czynników, a także podjęcia działań naprawczych.

Zgodnie z danymi przekazanymi przez Regionalnego Dyrektora Ochrony Środowiska w Szczecinie, w rejestrze bezpośrednich zagrożeń szkodą w środowisku i szkód w środowisku (w powierzchni ziemi), nie ma wpisów z terenu powiatu gryfińskiego.

#### Historyczne zanieczyszczenia powierzchni ziemi

Historyczne zanieczyszczenie powierzchni ziemi jest to zanieczyszczenie, które powstało przed 30 kwietnia 2007 r. lub wynika z działalności zakończonej przed tą datą. Dotyczy to także szkody w środowisku spowodowanej przez emisję lub zdarzenie, od którego upłynęło więcej niż 30 lat. Władający powierzchnią ziemi (właściciel nieruchomości lub podmiot ujawniony jako władający w ewidencji gruntów i budynków) w przypadku stwierdzenia historycznego zanieczyszczenia ziemi na swoim terenie zobowiązany jest do przeprowadzenia remediacji, czyli np. usunięcia lub zmniejszenia ilości substancji powodujących ryzyko w taki sposób, aby teren zanieczyszczony był bezpieczny dla zdrowia ludzi i stanu środowiska. Działanie takie powinno być poprzedzone badaniami terenu zrealizowanymi przez akredytowaną jednostkę. Właściciel nieruchomości w oparciu o informacje o charakterze, skali, rodzaju historycznego zanieczyszczenia zobowiązany jest do opracowania projektu planu remediacji i jego ustalenia z Regionalnym Dyrektorem Ochrony Środowiska.

Zgodnie z rejestrem prowadzonym przez Generalnego Dyrektora Ochrony Środowiska, na terenie powiatu gryfińskiego zidentyfikowano jedno potwierdzone historyczne zanieczyszczenie powierzchni ziemi – na terenie Elektrowni Dolna Odra w Nowym Czarnowie. Analiza dokumentów archiwalnych dotyczących modernizacji i eksploatacji urządzeń gospodarki paliwowej, jako źródła zanieczyszczeń pozwala wskazać dawne instalacje paliwowe i zbiorniki substancji ropopochodnych, które były wykorzystywane w okresie budowy elektrowni.

Jednak Regionalny Dyrektor Ochrony Środowiska w Szczecinie decyzją znak WONS-NS.511.6.2016.AS z dn. 24.02.2016 r. zwolnił z obowiązku wykonania remediacji historycznego zanieczyszczenia powierzchni ziemi na terenie Elektrowni Dolna Odra w Nowym Czarnowie



na podstawie art. 101p ust. ustawy z dnia 27 kwietnia 2001 r. Prawo ochrony środowiska (*jeżeli ocena występowania znaczącego zagrożenia dla zdrowia ludzi lub stanu środowiska wykazuje, że nie występuje znaczące zagrożenie dla zdrowia ludzi lub stanu środowiska, Regionalny Dyrektor Ochrony Środowiska może zwolnić władającego powierzchnią ziemi lub innego sprawcę, w drodze decyzji, z obowiązku przeprowadzenia remediacji*).

#### 4.7. Zasoby geologiczne

Według stanu na 31.12.2023 r. na terenie powiatu gryfińskiego znajduje się 36 udokumentowanych złóż kopalin, w tym: 30 złóż kruszyw naturalnych (piasku i piasku ze żwirem), 4 złoża kredy, 1 złożo surowców ilastych oraz 1 złożo gazu ziemnego i ropy naftowej (złożo „Zielin”). W 2021 roku zakończono eksploatację złoża „Zielin” (ostatni otwór wydobywczy po zmniejszeniu wydajności i wzroście ilości wody w wydobywanym surowcu zlikwidowano w okresie 10.08.2021 - 23.10.2021). Jednak instalacja kopalni funkcjonuje nadal i służy dostosowaniu do parametrów handlowych ropy naftowej i gazu ziemnego wydobywanych ze złóż „Górzycza” i „Cychry”. Od początku eksploatacji (1992 r.) na terenie objętym koncesją „Zielin” wydobyto 160,5 tys. ton ropy naftowej, 451,1 mln m<sup>3</sup> gazu ziemnego oraz 37,3 tys. ton siarki. Złożo zostało wyeksploatowane w około 99%. W 2023 r. na terenie powiatu eksploatowano 1 złożo kredy jeziornej (złożo „Strzeszów” – wydobyte 14 tys. ton) oraz 5 złóż piasku i piasku ze żwirem (wydobyte 1 410 tys. ton, w tym zdecydowanie najwięcej ze złoża „Golice E” – 932 tys. ton).

W kolejnej tabeli przedstawiono szczegółową charakterystykę złóż kopalin udokumentowanych na terenie powiatu gryfińskiego, natomiast na rycinie ich lokalizację.

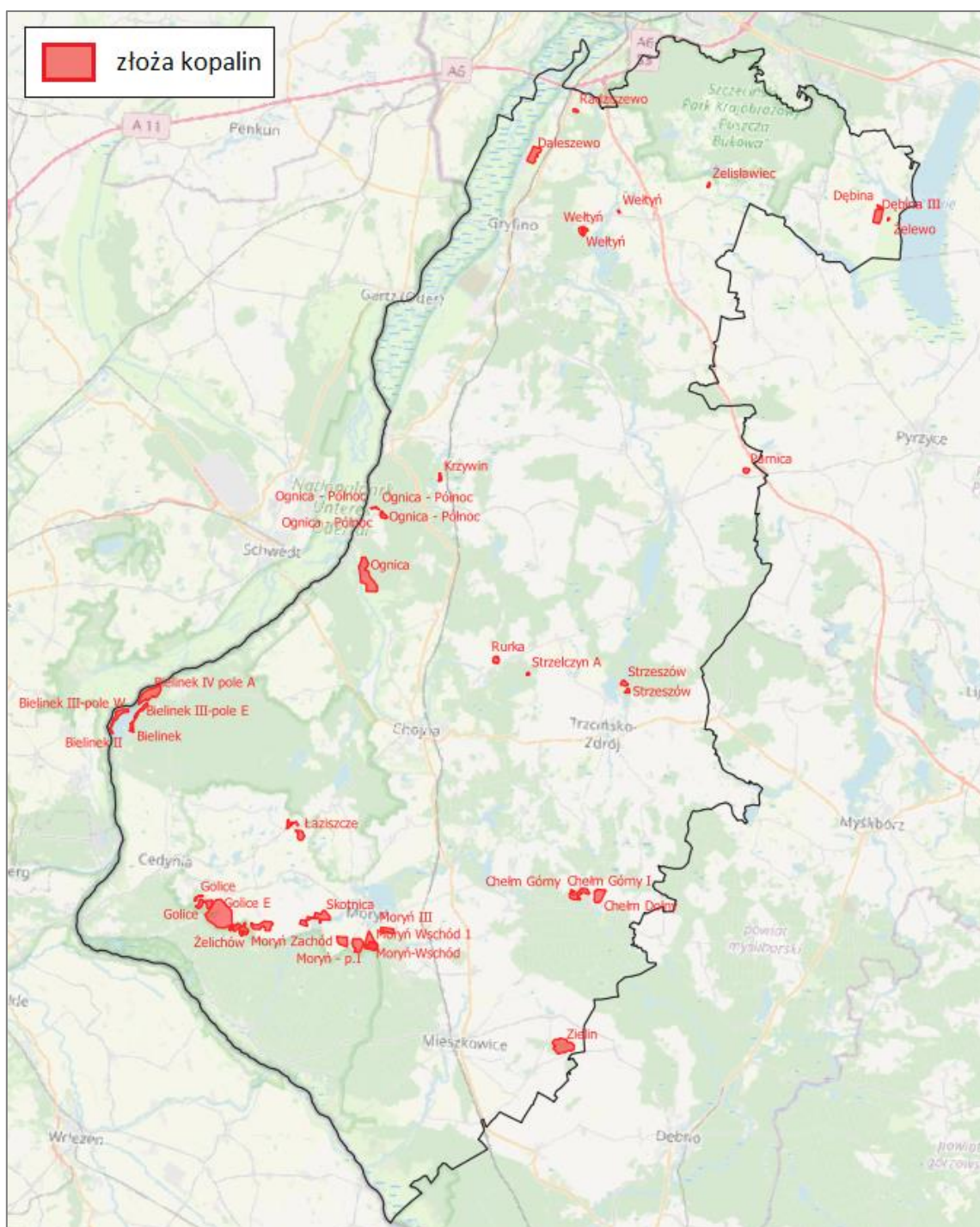
**Tabela 20. Charakterystyka złóż kopalin zlokalizowanych na terenie pow. gryfińskiego (2023 r.)**

Numer złoża	Nazwa złoża	Kopalina	Zasoby geologiczne bilansowe	Wydobycie (2023 r.)	Pow. złoża [ha]	Stan zagospodarowania
NR5513	Zielin	gaz ziemny	-	-	93,61	eksploatacja złoża zaniechana
		ropa naftowa	-	-		
		siarka	-	-		
IB8167	Wełtyń	surowce ilaste	692 tys. m <sup>3</sup>	-	17,67	złożo rozpoznane szczegółowo
KR8767	Dębina	kreda	177 tys. t	-	4,90	złożo rozpoznane szczegółowo
KR196	Dębina III	kreda	906 tys. t	-	37,44	eksploatacja złoża zaniechana
KR167	Strzeszów	kreda	771 tys. t	14 tys. t.	17,78	złożo eksploatowane
KR195	Żelewo	kreda	24 tys. t	-	1,58	złożo rozpoznane szczegółowo
KN1681	Bielinek	piasek ze żwirem	587 tys. t	-	7,92	eksploatacja złoża zaniechana
KN1682	Bielinek II	piasek ze żwirem	1 020 tys. t	-	3,77	złożo zagospodarowane
KN5057	Bielinek III – pole E	piasek ze żwirem	3 347 tys. t	-	18,86	eksploatacja złoża zaniechana
KN1693	Bielinek III – pole W	piasek ze żwirem	4 119 tys. t	-	32,00	złożo zagospodarowane
KN7208	Bielinek IV pole A	piasek ze żwirem	22 932 tys. t	-	72,70	złożo rozpoznane szczegółowo

**PROGNOZA ODDZIAŁYWANIA NA ŚRODOWISKO „PROGRAMU OCHRONY ŚRODOWISKA DLA POWIATU  
GRYFIŃSKIEGO NA LATA 2025-2028 Z PERSPEKTYWĄ DO ROKU 2030”**

Numer złoża	Nazwa złoża	Kopalina	Zasoby geologiczne bilansowe	Wydobycie (2023 r.)	Pow. złoża [ha]	Stan zagospodarowania
KN18946	Chełm Dolny	piasek ze żwirem	10 965 tys. t	70 tys. t.	43,09	złoże eksploatowane
KN4027	Chełm Górny	piasek ze żwirem	300 tys. t	-	3,49	eksploatacja złoża zaniechana
KN6557	Chełm Górny I	piasek ze żwirem	3 140 tys. t	20 tys. t.	36,40	złoże eksploatowane
KN1685	Daleszewo	piasek ze żwirem	4 751 tys. t	-	49,50	złoże rozpoznane szczegółowo
KN1680	Golice	piasek ze żwirem	2 789 tys. t	-	34,58	złoże zagospodarowane
KN17368	Golice E	piasek ze żwirem	38 394 tys. t	932 tys. t.	213,46	złoże eksploatowane
KN5293	Kolonia Żelichów	piasek	13 023 tys. t	-	48,11	złoże rozpoznane wstępnie
KN8287	Krzywin	piasek	71 tys. t	-	6,36	eksploatacja złoża zaniechana
KN1683	Łaziszcze	piasek ze żwirem	1 814 tys. t	-	32,61	złoże rozpoznane szczegółowo
KN4024	Moryń - p. I	piasek ze żwirem	6 425 tys. t	198 tys. t	44,50	złoże eksploatowane
KN19662	Moryń III	piasek	4 246 tys. t	-	24,91	złoże rozpoznane szczegółowo
KN13281	Moryń Wschód 1	piasek ze żwirem	3 698 tys. t	-	30,09	złoże zagospodarowane
KN13370	Moryń Zachód	piasek	6 017 tys. t	-	33,08	złoże zagospodarowane
KN8820	Moryń-Wschód	piasek ze żwirem	9 113 tys. t	-	59,20	złoże rozpoznane szczegółowo
KN5294	Nowe Objezierze	piasek	5 906 tys. t	-	18,52	złoże rozpoznane wstępnie
KN9009	Ognica	piasek ze żwirem	16 823 tys. t	190 tys. t	122,38	złoże eksploatowane
KN14206	Ognica - Północ	piasek	3 293 tys. t	-	15,11	złoże zagospodarowane
KN11199	Parnica	piasek	244 tys. t	-	10,47	eksploatacja złoża zaniechana
KN1692	Radziszewo	piasek	1 250 tys. t	-	5,76	złoże rozpoznane wstępnie
KN15102	Rurka	piasek	2 326 tys. t	-	13,79	eksploatacja złoża zaniechana
KN5455	Skotnica	piasek	6 526 tys. t	-	41,58	eksploatacja złoża zaniechana
KN4041	Strzelczyn A	piasek ze żwirem	491 tys. t	-	3,54	eksploatacja złoża zaniechana
KN8942	Wełtyń	piasek	275 tys. t	-	1,70	złoże rozpoznane szczegółowo
KN1690	Żelichów	piasek ze żwirem	2 875 tys. t	-	43,60	złoże rozpoznane szczegółowo
KN15656	Żeliszawiec	piasek	535 tys. t	-	4,34	złoże rozpoznane szczegółowo

Źródło: opracowanie na podstawie „Bilansu zasobów złóż kopalin w Polsce wg stanu na 31 XII 2023 r.”  
(PIG-PIB, Warszawa 2024)



Rysunek 7. Lokalizacja złóż kopalnin na terenie powiatu gryfińskiego

Źródło: <https://mapy.geoportal.gov.pl/>

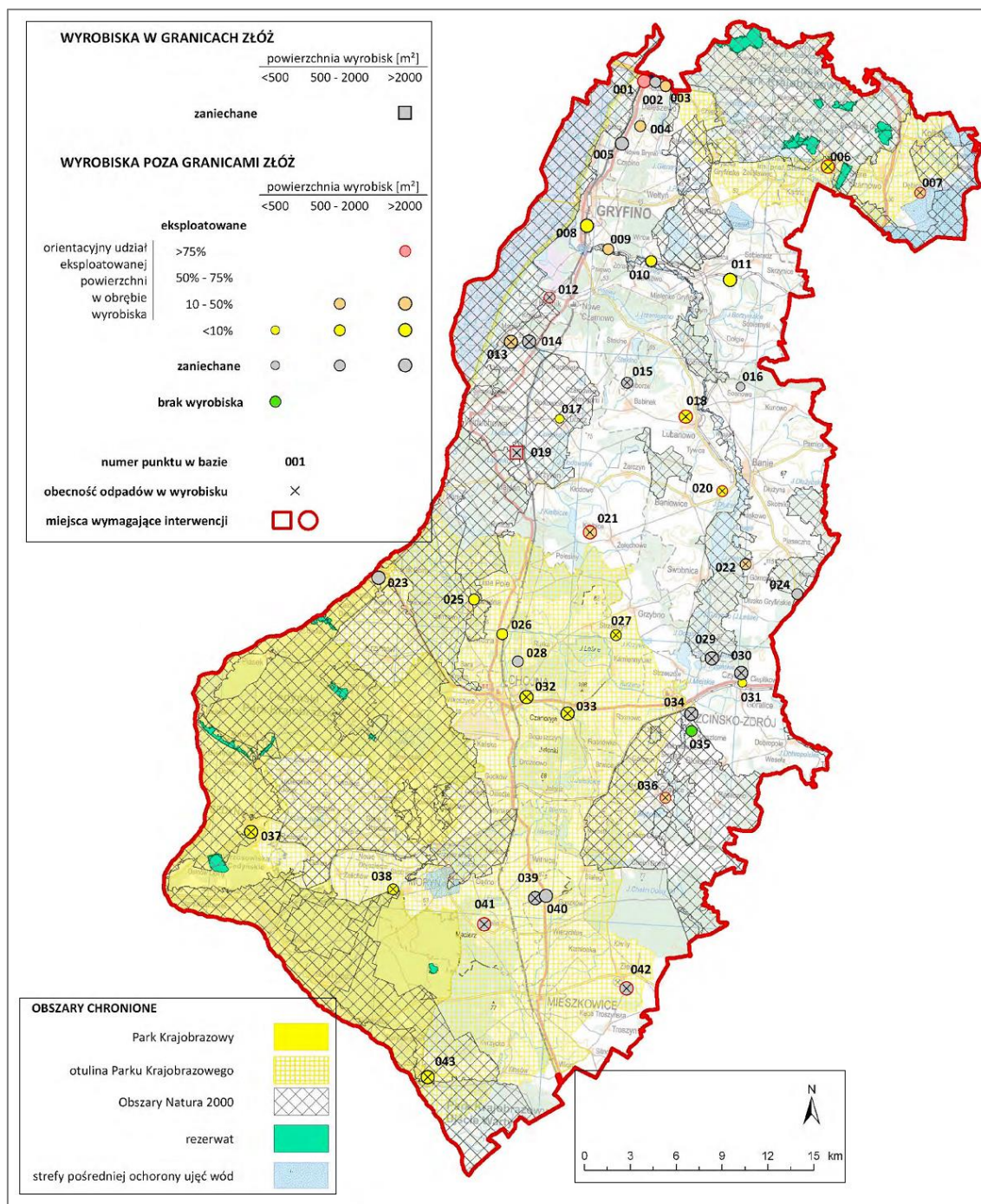
### NIEKONCESJONOWANA EKSPLOATACJA KOPALIN NA TERENIE POWIATU GRYFIŃSKIEGO

Miejscami niekoncesjonowanej eksploatacji kopalnin są wyrobiska zlokalizowane najczęściej poza granicami udokumentowanych złóż, w których kopalina wydobywana jest bez wymaganej prawem koncesji na wydobycie. Miejsca takie mogą być także zlokalizowane w granicach złóż, jeśli eksploatacja na złożu odbywa się bez koncesji udzielonej przez uprawniony organ lub niezgodnie z jej zapisami.

Państwowy Instytut Geologiczny - Państwowy Instytut Badawczy realizuje na terenie kraju zadanie pn. „Monitoring odkrywkowej eksploatacji kopalnin”. W ramach zadania opracowano „Raport z monitoringu odkrywkowej eksploatacji kopalnin w pow. gryfińskim, stan na październik 2019 roku”.



Zgodnie z raportem na terenie powiatu gryfińskiego do punktów niekoncesjonowanej eksploatacji kopalni zaklasyfikowano 43 miejsca. Powierzchnia skontrolowanych wyrobisk jest bardzo zróżnicowana – największe ze zinwentaryzowanych wyrobisk zajmuje obszar 60 000 m<sup>2</sup>, podczas gdy najmniejsze z nich ma 125 m<sup>2</sup>. Łączna powierzchnia terenów przekształconych górnictwo w wyniku niekoncesjonowanej eksploatacji na terenie powiatu wynosi ok. 200 tys. m<sup>2</sup>. Najwięcej nielegalnych wyrobisk zarejestrowano w gminach Gryfino oraz Chojna. W powiecie gryfińskim stwierdzono obecność odpadów w 25 wyrobiskach, z czego znaczącą większość stanowiły odpady remontowo-budowlane oraz odpady komunalne. Największy problem dotyczący nielegalnych składowisk odpadów stwierdzono w wyrobiskach położonych w gminach Moryń i Mieszkowice. Lokalizację zinwentaryzowanych miejsc niekoncesjonowanej eksploatacji kopalni na terenie powiatu gryfińskiego przedstawiono na poniższej rycinie.



**Rysunek 8. Miejsca niekoncesjonowanej eksploatacji kopalni na terenie pow. gryfińskiego**  
 Źródło: „Raport z monitoringu odkrywkowej eksploatacji kopalni w pow. gryfińskim, stan na paź. 2019 r.” (PIG-PIB)

#### 4.8. Zasoby przyrodnicze

##### *Lasy*

Powierzchnia lasów na terenie powiatu gryfińskiego wynosi 63 937,65 ha (wg danych GUS stan na 31.12.2023 r.). Stopień lesistości powiatu wynosi 34,2%. Jest to wartość nieznacznie niższa niż średnia dla województwa zachodniopomorskiego (35,9%). Pod kątem lesistości powiat gryfiński zajmuje 13 miejsce w województwie (najwyższym stopniem lesistości charakteryzuje się powiat wałecki – 55,2%). W strukturze własnościowej lasów na terenie powiatu gryfińskiego dominują lasy publiczne Skarbu Państwa w zarządzie Lasów Państwowych – 62 342,37 ha (co stanowi 97,5%). Powiat położony jest na terenie nadleśnictw Gryfino, Chojna, Mieszkowice, Myślibórz, Dębno, Różańsko oraz Kliniska.

W strukturze gatunków lasotwórczych na terenie powiatu gryfińskiego największy udział posiadają drzewostany sosnowe (64,6%). Istotny udział posiadają również lasy bukowe (13,6%), dębowe (11,9%) oraz olchowe (5,4%). W kolejnej tabeli przedstawiono szczegółowe dane dotyczące struktury gatunków lasotwórczych na terenie powiatu.

**Tabela 21. Struktura gatunków lasotwórczych na terenie powiatu (stan na 01.01.2024 r.)**

Gatunek	Powierzchnia [ha]	Udział
sosna	41 309,99	64,6%
buk	8 665,55	13,6%
dąb	7 611,30	11,9%
olcha	3 443,30	5,4%
brzoza	1 870,21	2,9%
świerk	585,46	0,9%
jodła	238,73	0,4%
osika	138,55	0,2%
grab	56,75	0,1%
topola	17,81	<0,1%
SUMA	63 937,65	100,0%

*Źródło: opracowanie własne na podstawie danych nadleśnictw*

W strukturze wiekowej lasów na terenie powiatu gryfińskiego największą powierzchnię zajmują drzewostany w III klasie wieku (od 41 do 60 lat) – 24,3% oraz IV klasie (od 61 do 80 lat) – 20,3%. W kolejnej tabeli przedstawiono szczegółowe dane dotyczące struktury wiekowej lasów na terenie powiatu gryfińskiego.

**Tabela 22. Struktura wiekowa lasów na terenie powiatu gryfińskiego (stan na 01.01.2024 r.)**

Klasa wieku	Powierzchnia [ha]	Udział
Powierzchnia leśna niezalesiona	1 008,10	1,6%
Klasa odnowienia	7 401,16	11,6%
Klasa I (od 1 do 20 lat)	5 194,50	8,1%
Klasa II (od 21 do 40 lat)	8 150,41	12,7%
Klasa III (od 41 do 60 lat)	15 533,87	24,3%
Klasa IV (od 61 do 80 lat)	13 008,01	20,3%
Klasa V (od 81 do 100 lat)	8 351,65	13,1%
Klasa VI (od 101 do 120 lat)	2 359,50	3,7%
Klasa VII i st. (>121 lat)	2 930,45	4,6%
SUMA	63 937,65	100,0%

*Źródło: opracowanie własne na podstawie danych nadleśnictw*

Powierzchnia lasów ochronnych na terenie powiatu wynosi 39 838,97 ha, co stanowi 62,3% powierzchni leśnej obszaru. Ze względu na kategorię ochronności na terenie powiatu zdecydowanie największą powierzchnię zajmują lasy cenne przyrodniczo (27 039,34 ha). Lasy

ochronne pełnią (wyłącznie lub dodatkowo) funkcje pozaprodukcyjne związane z ochroną gruntów, wód, infrastruktury oraz terenów zamieszkałych przez człowieka i zagrożonych skutkami zjawisk żywiołowych. Za lasy ochronne uznawane są lasy, które:

- chronią glebę przed zmywaniem lub wyjałowieniem, powstrzymują osuwanie się ziemi, obrywanie się skał lub lawin;
- chronią zasoby wód powierzchniowych i podziemnych, regulują stosunki hydrologiczne w zlewni oraz na obszarach wododziałów;
- ograniczają powstawanie lub rozprzestrzenianie się lotnych piasków;
- są trwale uszkodzone na skutek działalności przemysłu;
- stanowią drzewostany nasienne lub ostoje zwierząt i stanowiska roślin podlegających ochronie gatunkowej;
- mają szczególne znaczenie przyrodniczo-naukowe lub dla obronności Państwa;
- położone są w granicach administracyjnych miast i w odległości do 10 km od granic administracyjnych miast liczących ponad 50 tys. mieszkańców;
- położone są w strefach ochronnych uzdrowisk i obszarów ochrony uzdrowiskowej;
- położone są w strefie górnej granicy lasów.

W kolejnej tabeli przedstawiono szczegółowe dane dotyczące struktury lasów ochronnych na terenie powiatu gryfińskiego.

**Tabela 23. Kategorie lasów ochronnych na terenie powiatu gryfińskiego (stan na 01.01.2024 r.)**

Kategoria ochronności lasu	Powierzchnia [ha]	Udział
cenne przyrodniczo	27 039,34	67,9%
wodochronne	8 210,81	20,6%
glebochronne	3 756,71	9,4%
podmiejskie	497,55	1,2%
ostoje	329,51	0,8%
nasienne	5,05	<0,1%
SUMA	39 838,97	100,0%

Źródło: opracowanie własne na podstawie danych nadleśnictw

Predyspozycja chorobowa drzewostanów oraz degradacja ekosystemów leśnych jest rezultatem współwystępowania i synergicznego oddziaływania szeregu czynników szkodliwych. Zgodnie z opracowaniem „Raport o stanie lasów w Polsce 2023” (PGL LP, czerwiec 2024 r.) pogłębiający się deficyt opadów atmosferycznych, letnie susze, ciepłe bezśnieżne zimy oraz obniżenie się poziomu wód gruntowych stanowią istotny czynnik osłabiający stan zdrowotny drzewostanów, a tym samym inicjujący powstawanie epifitoz chorób infekcyjnych oraz gradacji szkodników owadzych. Pojawiają się również nowe organizmy szkodliwe, które dotychczas nie występowały na terenie Polski lub były uważane za nieszkodliwe (np. jemioła). Głównymi czynnikami abiotycznymi o zasięgu krajowym były skrajna susza i silne wiatry.

Zgodnie z danymi przekazanymi przez nadleśnictwa, lasy na terenie powiatu gryfińskiego zachowują dobry oraz średni stan zdrowotny i sanitarny. Głównym zagrożeniem są zmiany klimatyczne powodujące długotrwałe okresy suszy (niżówki hydrologiczne), a co za tym idzie osłabienie drzewostanów i zwiększenie ich podatności na szkodniki owadzie i grzybowe. Największe zagrożenie dla drzewostanów stanowią szkodniki owadzie wtórne m.in. kornik drukarz i kornik ostrozębny opanowujące zwłaszcza drzewostany sosnowe i świerkowe. Brak wody i wysokie temperatury spowodowały znaczne zainfekowanie drzewostanów sosnowych przez jemiołę rozpierzchłą, szczególnie w pasie wzdłuż rzeki Odry. Istotnym zagrożeniem dla lasów są również gwałtowne zjawiska atmosferyczne np. lokalne huraganowe wiatry, a także niekontrolowana zabudowa i presja antropogeniczna. Dodatkowo lasy na terenie powiatu w części są założone na gruntach porolnych, w związku z czym negatywnie na ich stan wpływa kompleks czynników grzybowych i owadzych. Lasy z osłabionym systemem korzeniowym podatne są na uszkodzenia ze strony huraganowych wiatrów.

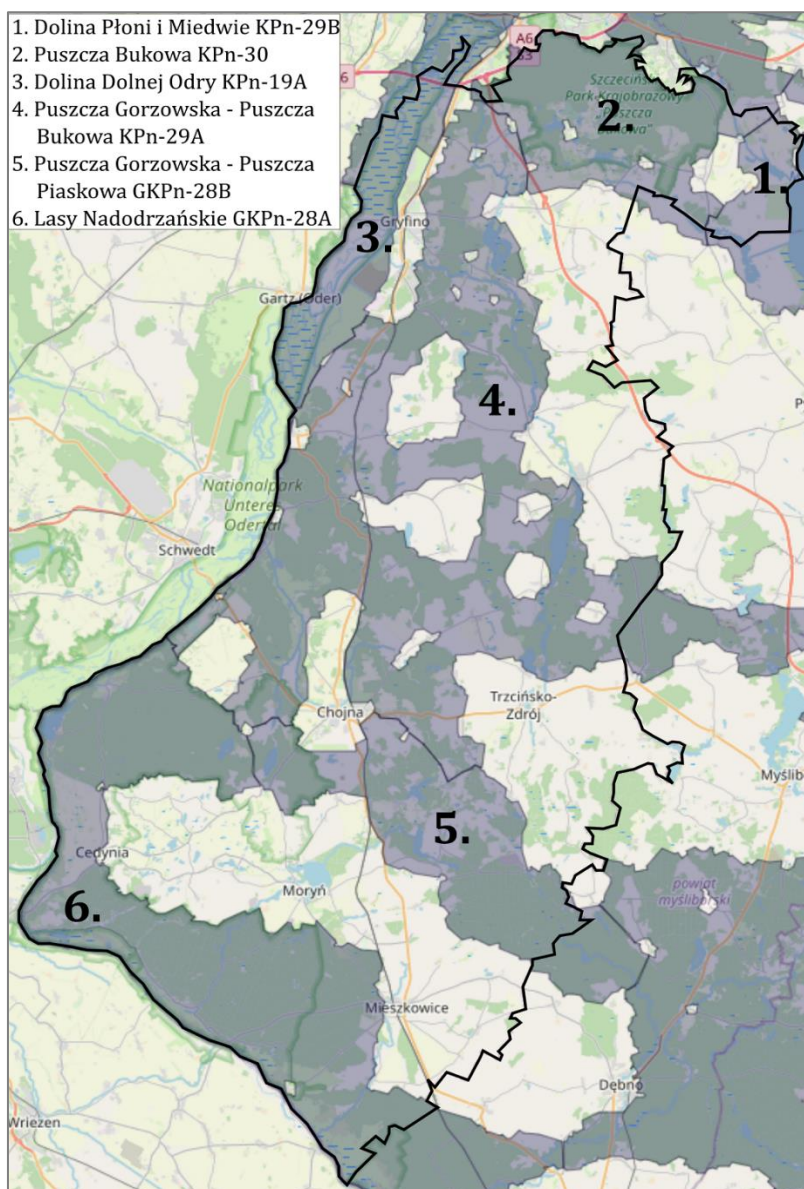
Istotnym czynnikiem warunkującym działania nadleśnictw na terenie powiatu w zakresie ochrony lasów jest penetracja lasów przez człowieka. W związku z występowaniem niemożliwego



do kontrolowania ruchu turystycznego (szczególnie tzw. turystyka weekendowa, okresy grzybobrania, itp.), coraz większego znaczenia nabiera konieczność ochrony wód gruntowych i samych lasów przed zaśmiecaniem, a nawet wywozem śmieci do lasu. Realizowane są systematycznie akcje oczyszczania lasów ze śmieci. Jednocześnie prowadzona działalność edukacyjna z wykorzystaniem możliwie powszechnego udziału ekologów i przyrodników powinna owocować w przyszłości zwiększeniem świadomości społeczeństwa w zakresie wpływu stanu środowiska na życie człowieka. Z antropopresją nierozzerwalnie połączone jest występowanie pożarów, które często powstają na wskutek podpaień bądź nieostrożności człowieka.

### Korytarze ekologiczne

Przez obszar powiatu gryfińskiego przebiegają fragmenty następujących korytarzy ekologicznych o randze krajowej wyznaczone przez Zakład Badania Ssaków PAN w Białowieży we współpracy z Pracownią na rzecz Wszystkich Istot: korytarz Dolina Płoni i Miedwie (KPn-29B); korytarz Puszcza Bukowa (KPn-30); korytarz Dolina Dolnej Odry (KPn-19A); korytarz Puszcza Gorzowska – Puszcza Bukowa (KPn-29A); korytarz Puszcza Gorzowska – Puszcza Piaskowa (GKPn-28B); korytarz Lasy Nadodrzańskie (GKPn-28A).



**Rysunek 9. Przebieg korytarzy ekologicznych na terenie pow. gryfińskiego**  
Źródło: <http://mapa.korytarze.pl/>



W ujęciu ekologicznym korytarz ekologiczny to struktura przyrodnicza, najczęściej o wydłużonym kształcie, łącząca płaty podobnych środowisk, przebiegająca w odmiennym otoczeniu, np. pas zadrzewień łączący fragmenty lasu w krajobrazie rolniczym, rzeka łącząca jeziora. Korytarze umożliwiają migrację między płatami odpowiednim grupom gatunków.

Wyznaczenie i ochrona korytarzy ekologicznych zapewnia zachowanie funkcjonalnej łączności w warunkach powszechnej obecnie fragmentacji środowiska. Korytarze ekologiczne to obszary umożliwiające przemieszczanie się roślin i zwierząt pomiędzy siedliskami. Korytarze to drogi życia, dzięki którym wiele gatunków może egzystować pomimo niekorzystnych zmian w środowisku, a cenne siedliska nadal cechuje wysoka bioróżnorodność. Główne cele wyznaczenia i ochrony korytarzy to:

- przeciwdziałanie izolacji obszarów przyrodniczo cennych i zapewnienie funkcjonalnych połączeń między poszczególnymi regionami kraju,
- zapewnienie możliwości funkcjonowania stabilnych populacji gatunków roślin i zwierząt,
- ochrona i odbudowa bioróżnorodności w kraju i regionie,
- stworzenie spójnej sieci obszarów chronionych, które zapewnią optymalne warunki do życia możliwie dużej liczbie gatunków.

### Formy ochrony przyrody

Zgodnie z Centralnym Rejestrem Form Ochrony Przyrody prowadzonym przez Generalną Dyrekcję Ochrony Środowiska na terenie powiatu gryfińskiego znajdują się następujące formy ochrony przyrody:

- obszar Natura 2000 Dziczy Las;
- obszar Natura 2000 Jezioro Dobropolskie;
- obszar Natura 2000 Gogolice-Kosa;
- obszar Natura 2000 Ostoja Wełtyńska;
- obszar Natura 2000 Dolina Tywy;
- obszar Natura 2000 Las Baniewicki;
- obszar Natura 2000 Mieszkowicka Dąbrowa;
- obszar Natura 2000 Wzgórza Moryńskie;
- obszar Natura 2000 Dolina Płoni i Jezioro Miedwie;
- obszar Natura 2000 Dolna Odra;
- obszar Natura 2000 Wzgórza Bukowe;
- obszar Natura 2000 Wzgórza Krzymowskie;
- obszar Natura 2000 Ostoja Witnicko-Dębniańska;
- obszar Natura 2000 Jeziora Wełtyńskie;
- obszar Natura 2000 Dolina Dolnej Odry;
- obszar Natura 2000 Jezioro Miedwie i okolice;
- obszar Natura 2000 Ostoja Cedyńska;
- rezerwat przyrody „Bukowe Zdroje im. Profesora Tadeusza Dominika”;
- rezerwat przyrody „Buczynowe Wąwozy im. prof. Floriana Celińskiego”;
- rezerwat przyrody „Kołowskie Parowy im. Józefa Lewandowskiego”;
- rezerwat przyrody „Źródłiskowa Buczyna im. Jerzego Jackowskiego”;
- rezerwat przyrody „Trawiasta Buczyna im. Profesora Stefana Kownasa”;
- rezerwat przyrody „Bielinek”;
- rezerwat przyrody „Olszyna Źródłiskowa pod Lubiechowem Dolnym”;
- rezerwat przyrody „Kanał Kwiatowy”;
- rezerwat przyrody „Wrzosowiska Cedyńskie im. inż. Wiesława Czyżewskiego”;
- rezerwat przyrody „Dąbrowa Krzymowska”;
- rezerwat przyrody „Olszyny Ostrowskie”;
- rezerwat przyrody „Jeziora Siegniewskie”;
- rezerwat przyrody „Dolina Świergotki”;
- rezerwat przyrody „Słoneczne Wzgórza”;
- rezerwat przyrody „Osetno”;
- rezerwat przyrody „Wysoka Skarpa Rzeki Tywy”;

- rezerwat przyrody „Gęsi Bastion pod Starą Rudnicą”;
- Szczeciński Park Krajobrazowy Puszcza Bukowa;
- Cedyński Park Krajobrazowy;
- Park Krajobrazowy Doliny Dolnej Odry;
- zespół przyrodniczo-krajobrazowy Dolina Słubi (gm. Mieszkowice);
- zespół przyrodniczo-krajobrazowy Bór Bagienny;
- zespół przyrodniczo-krajobrazowy Dolina Słubi (gm. Moryń);
- zespół przyrodniczo-krajobrazowy Czarnołęka;
- zespół przyrodniczo-krajobrazowy Łęgi nad Jelenim Potokiem (gm. Trzcianko-Zdrój);
- zespół przyrodniczo-krajobrazowy Jezioro Białęgi;
- zespół przyrodniczo-krajobrazowy Rurzyca;
- zespół przyrodniczo-krajobrazowy Wełniankowy Mszar;
- zespół przyrodniczo-krajobrazowy Jezioro Morskie Oko;
- zespół przyrodniczo-krajobrazowy Jezioro Jeleńskie;
- zespół przyrodniczo-krajobrazowy Łęgi nad Jelenim Potokiem (gm. Chojna);
- zespół przyrodniczo-krajobrazowy Morzycko;
- zespół przyrodniczo-krajobrazowy brak nazwy (gm. Cedynia);
- zespół przyrodniczo-krajobrazowy brak nazwy (gm. Cedynia);
- zespół przyrodniczo-krajobrazowy Czarna Woda;
- zespół przyrodniczo-krajobrazowy Wełtyń;
- użytki ekologiczne (24);
- pomniki przyrody (171).

Charakterystykę poszczególnych form ochrony przyrody znajdujących się na terenie powiatu gryfińskiego przedstawiono w dalszej części rozdziału.

#### OBSZARY NATURA 2000

Głównym celem funkcjonowania obszarów Natura 2000 jest zachowanie określonych typów siedlisk przyrodniczych i gatunków roślin i zwierząt, które uważa się za cenne (znaczące dla zachowania dziedzictwa przyrodniczego Europy) i zagrożone wyginięciem w skali całej Europy. Cel ten ma być realizowany poprzez wyznaczenie i objęcie ochroną obszarów, na których te gatunki i siedliska występują. Działania w zakresie ochrony siedlisk naturalnych oraz dzikiej flory i fauny mają służyć zachowaniu lub odtworzeniu różnorodności biologicznej Europy, co jest jednym z priorytetów działalności Unii Europejskiej. Dodatkowo państwa członkowskie zobowiązane są do podejmowania w razie potrzeby starań w celu zachowania ekologicznej spójności sieci Natura 2000, w celu utrzymania migracji, rozprzestrzeniania i wymiany genetycznej gatunków. Podstawą funkcjonowania obszarów Natura 2000 są dwie unijne dyrektywy - Dyrektywa 2009/147/WE Parlamentu Europejskiego i Rady z dnia 30 listopada 2009 r. w sprawie ochrony dzikiego ptactwa (zwana dyrektywą ptasią) oraz Dyrektywa 92/43/EWG Rady z dnia 21 maja 1992 r. w sprawie ochrony siedlisk przyrodniczych oraz dzikiej fauny i flory (zwana dyrektywą siedliskową). W myśl dyrektywy ptasiej oraz dyrektywy siedliskowej każdy kraj członkowski Unii Europejskiej ma obowiązek zapewnić siedliskom przyrodniczym i gatunkom roślin i zwierząt, o których mowa w tych dyrektywach, warunki sprzyjające ochronie lub zadbać o odtworzenie ich dobrego (właściwego) stanu, m.in. poprzez wyznaczenie obszarów specjalnej ochrony ptaków (OSO) oraz specjalnych obszarów ochrony siedlisk (SOO).

Charakterystykę obszarów Natura 2000 zlokalizowanych na terenie powiatu gryfińskiego przedstawiono w poniższej tabeli.

**Tabela 24. Charakterystyka obszarów Natura 2000 zlokalizowanych na terenie powiatu gryfińskiego**

OBSZAR NATURA 2000 DZICZY LAS	
Kod obszaru	PLH320060
Data wyznaczenia	2011-02-08
Rodzaj ochrony	Dyrektywa siedliskowa

**PROGNOZA ODDZIAŁYWANIA NA ŚRODOWISKO „PROGRAMU OCHRONY ŚRODOWISKA DLA POWIATU GRYFIŃSKIEGO NA LATA 2025-2028 Z PERSPEKTYWĄ DO ROKU 2030”**

Powierzchnia	1 765,72 ha
Lokalizacja	powiaty: pyrzycki, gryfiński, myśliborski
Plan zadań ochronnych	<ul style="list-style-type: none"> <li>• Zarządzenie Regionalnego Dyrektora Ochrony Środowiska w Szczecinie z dnia 29 kwietnia 2014 r. w sprawie ustanowienia planu zadań ochronnych dla obszaru Natura 2000 Dzicy Las PLH320060.</li> <li>• Zarządzenie Regionalnego Dyrektora Ochrony Środowiska w Szczecinie z dnia 10 sierpnia 2017 r. zmieniające zarządzenie w sprawie ustanowienia planu zadań ochronnych dla obszaru Natura 2000 Dzicy Las PLH320060.</li> </ul>
Charakterystyka obszaru/jakość i znaczenie	<p>Obszar wyróżnia się dużym urozmaiceniem rzeźby terenu, obecnością wzniesień i podmokłych obniżień terenu, często wypełnionych wodą. Największy wpływ na istniejące obecnie ukształtowanie powierzchni wywarło ostatnie zlodowacenie bałtyckie, a zwłaszcza stadiał pomorski. Pozostawił on po sobie wyraźny wał moren czołowych ciągnący się od okolic Cedyni, przez Myślibórz, Ińsko i dalej w kierunku wschodnim. Obszar Natura 2000 Dzicy Las obejmuje swoim zasięgiem kompleks mezofilnych lasów liściastych, torfowisk mszarnych i mechowisk, jezior eutroficznyc. Powierzchniowo dominują tu drzewostany gospodarcze, a z przyrodniczego punktu widzenia dominującym siedliskiem jest siedlisko żywej buczyny. Znacznie mniejszy udział mają kwaśne buczyny, grądy i brzeziny bagienne. W obrębie ostoi znajdują się cztery jeziora, gdzie największymi są jez. Dłużyńskie (Bukowno) i jez. Piaseczno. W licznych obniżeniach terenu znajdują się oczka wodne i torfowiska mszarne. Torfowiska pokryte są zbiorowiskami z klasy <i>Scheuchzerio-Caricetea nigrae</i>, rzadziej mszarami wysokotorfowiskowymi. Flora i roślinność torfowisk jest zróżnicowana, od otwartych zbiorowisk mszarnych, po różne stadia sukcesji w kierunku brzezin bagiennych. Obniżenia stanowią ważne miejsce lęgowe dla fauny płazów, w tym kumaka nizinnego. Łącznie w obszarze stwierdzono występowanie 10 typów siedlisk z Załącznika I Dyrektywy Rady 92/43/EWG i 2 gatunki z Załącznika II.</p>
<b>OBSZAR NATURA 2000 JEZIORO DOBROPOLSKIE</b>	
Kod obszaru	PLH320070
Data wyznaczenia	2013-12-21
Rodzaj ochrony	Dyrektywa siedliskowa
Powierzchnia	397,87 ha
Lokalizacja	powiaty: gryfiński, myśliborski
Plan zadań ochronnych	BRAK
Charakterystyka obszaru/jakość i znaczenie	<p>Misa jeziora Dobropolskiego leży pograniczu powiatów gryfińskiego i myśliborskiego oraz gmin Trzcińsko Zdrój i Myślibórz. Obszar obejmuje jezioro wraz z przyległymi torfowiskami oraz otaczającymi je wilgotnymi łąkami, będące siedliskiem cennych gatunków flory i fauny. W jej granicach znajduje się część kompleksu leśnego Leśnictwa Rów Nadleśnictwa Myślibórz. Większość włączonych do ostoi lasów liściastych to łągi olszowo-jesionowe. Na terenach wyżej położonych znajdują się grądy i buczyny. Jezioro o charakterze degenerującego jeziora mezotroficznego zachowało płaty podwodnych łąk ramienic oraz jezierz. W bagiennych części nad jeziorami znajdują się osady gytii jeziornej. Duże powierzchnie zajmują płaty szuwarów, turzycowiska oraz wilgotne łąki. Na niewielkich wyniesieniach zachowały się fragmenty muraw kserotermicznych. W obszarze odnotowano obecność 6 rodzajów siedlisk z Załącznika I Dyrektywy Rady 92/43/EWG. W granicach obszaru występują duże płaty łągów olszowo-jesionowych z dominacją jesionu, płat olszyn źródliskowych zbliżonych do naturalnych oraz płaty dobrze zachowanego grądu powstałego spontanicznie. Dużą część obszaru zajmuje rynnowe jezioro twarłowodne z zachowanymi łąkami ramieniowymi.</p>
<b>OBSZAR NATURA 2000 GOGOLICE-KOSA</b>	
Kod obszaru	PLH320038
Data wyznaczenia	2009-02-13
Rodzaj ochrony	Dyrektywa siedliskowa
Powierzchnia	1 451,72 ha
Lokalizacja	powiaty: gryfiński, myśliborski

Plan zadań ochronnych	BRAK
Charakterystyka obszaru/jakość i znaczenie	Obszar obejmuje doliny dwóch rzek: Kosy i Myśli o długości 19 km. W jego skład wchodzi też kompleksy eutroficznych zbiorników wodnych, szuwały, łąki i torfowiska niskie. W północnej części obszaru występują również zarośla olszowe i nadrzeczne zalewane olsy oraz płaty olszyn źródliskowych. Obszar zaproponowany dla ochrony największej populacji żółwia błotnego <i>Emys orbicularis</i> na Pomorzu Zachodnim i zarazem najważniejszej w zachodniej Polsce, jako jednej z zaledwie kilku rozradzających się populacji gatunku w tym rejonie. Rzeki są także ważnym korytarzem ekologicznym dla migrujących żółwi. Występują tu ponadto 3 inne gatunki zwierząt z Załącznika II Dyrektywy Rady 92/43/EWG oraz 4 typy siedlisk przyrodniczych z Załącznika I Dyrektywy Rady 92/43/EWG, które pokrywają ok. 40 % powierzchni obszaru.
<b>OBSZAR NATURA 2000 OSTOJA WEŁTYŃSKA</b>	
Kod obszaru	PLH320069
Data wyznaczenia	2013-12-21
Rodzaj ochrony	Dyrektywa siedliskowa
Powierzchnia	1 470,92 ha
Lokalizacja	powiaty: gryfiński
Plan zadań ochronnych	Zarządzenie Regionalnego Dyrektora Ochrony Środowiska w Szczecinie z dnia 3 kwietnia 2024 r. w sprawie ustanowienia planu zadań ochronnych dla obszaru Natura 2000 Ostoja Wełtyńska PLH320069.
Charakterystyka obszaru/jakość i znaczenie	Obszar obejmuje kompleks zbiorników wodnych oraz siedlisk hydrogenicznym - łągów, łąk trzęślicowych i torfowisk w zlewni niewielkiego cieku, dopływu Odry - Omulnej, z dużym jeziorem - Jez. Wełtyńskim (349 ha). W otoczeniu zbiorników dominuje krajobraz rolniczy - pola uprawne, niewielkie łąki, pastwiska i zadrzewienia, jedynie w dwóch miejscach, w południowo zachodniej i północno wschodniej części, zachowały się niewielkie kompleksy leśne zdominowane przez lasy łąkowe. Ponad 90% powierzchni obszaru pokrywa się z wyznaczonym dla ochrony ptaków i ich siedlisk Obszarem Specjalnej Ochrony Ptaków Jeziora Wełtyńskiego PLB320018. Ostoja ma znaczenie dla ochrony sześciu typów siedlisk przyrodniczych z zał. I Dyrektywy Siedliskowej - jezior twardowodnych, jezior eutroficznych, łąk trzęślicowych, torfowisk alkalicznych, kwaśnych dąbrów oraz łągów olszowo-jesionowych. Największą powierzchnię zajmuje siedlisko 3140 (jeziora twardowodne) do którego zaliczono większość powierzchni jeziora Wełtyńskiego. Nieco mniejszy obszar zajmują zbiorniki eutroficzne (3150) oraz lasy łąkowe reprezentowane przede wszystkim przez dobrze wykształcone łągi olszowo-jesionowe (91E0).
<b>OBSZAR NATURA 2000 DOLINA TYWY</b>	
Kod obszaru	PLH320050
Data wyznaczenia	2011-02-08
Rodzaj ochrony	Dyrektywa siedliskowa
Powierzchnia	3 754,86 ha
Lokalizacja	powiaty: gryfiński
Plan zadań ochronnych	BRAK
Charakterystyka obszaru/jakość i znaczenie	Osią ostoi jest rzeka Tywa, płynąca początkowo z południa na północ w rynnę lodowcowej (tzw. Bańskiej), w krajobrazie obfitującym we wzgórza pokryte lasami liściastymi, jeziora, źródliska, torfowiska, następnie skręcająca na zachód, w krajobrazie równinny moreny dennej, pozbawionym jezior, obfitującym w pola uprawne i użytki zielone, by ostatecznie na kilkukilometrowym odcinku koło Gryfina płynąć w głębokiej i wąskiej rynnicy o stromych zboczach porośniętych żyznymi lasami liściastymi. Dominującym typem siedlisk są lasy liściaste (głównie żyzne buczyny niżowe oraz łągi olszowe i jesionowo-olszowe) oraz naturalne eutroficzne zbiorniki wodne. Znajdują się tu także rozległe kompleksy szuwarów i zarośli wierzbowych (skupione głównie w środkowej części obszaru). Tywa na całej swojej długości wykazuje duże zróżnicowanie zarówno w kształcie i szerokości koryta, a także głębokości i szybkości przepływu wody. Taki układ

	<p>powoduje powstawanie odcinków cieków o charakterze typowej rzeki górskiej, jak i odcinków wody praktycznie niepłynącej, zastoiskowej. Wpływ na charakter rzeki mają także liczne jeziora, przez które Tywa przepływa. Różnorodność powstałych w ten sposób biotopów wpływa pozytywnie na liczbę gatunków występujących w tym cieku. Rzekę tą trudno jest jednoznacznie zakwalifikować do określonego typu rybackiego. W prawie całym cieku warunki morfometryczne, hydrologiczne, hydrobiologiczne oraz skład ichtiofauny wskazują na zaliczenie tych odcinków do krainy brzana, a nawet leszcza, chociaż spotykane są odcinki typowe dla krainy pstrąga - szczególnie odcinek koło miejscowości Żórawki, gdzie rzeka płynie miejscami w głębokim wąwozie. Największą wartością przyrodniczą obszaru jest jego różnorodność siedliskowa. Stwierdzono tu występowanie 16 typów siedlisk przyrodniczych, w tym 3 priorytetowych. Pokrywają one ok. 31% powierzchni obszaru. Największe znaczenie ostoi „Dolina Tywy” to znaczący udział na Pomorzu Zachodnim dobrze zachowanych siedlisk: 9130, 3150, 91E0*. Występują tu też, jedne z najbardziej wysuniętych na zachód w naszym kraju, siedliska jezior ramienicowych (3140) i roślinności nakredowej (7210*) z zagrożonymi gatunkami roślin. Specyfika tej ostoi sprawia także, że stanowi ona swoisty korytarz ekologiczny pomiędzy Pojezierzem Myśliborskim i Doliną Dolnej Odry. Tywa na długich odcinkach posiada charakter wód preferowany przez, miejscami dość liczne, ryby z kompleksu <i>Cobitis</i> (koza), poza tym ww. różnorodność biotopów sprawia, że jest to ciek ichtiologicznie bardzo ciekawy i warty ochrony (nawet pomimo tego, że zaobserwowano tutaj tylko 2 gatunki „naturowe”). Dodatkowo, odkryto w cieku również miejsca doskonale nadające się na tarliska dla minogów, łososi czy też głowacza białopłetwego.</p>
<b>OBSZAR NATURA 2000 LAS BANIEWICKI</b>	
Kod obszaru	PLH320064
Data wyznaczenia	2011-02-08
Rodzaj ochrony	Dyrektywa siedliskowa
Powierzchnia	611,54 ha
Lokalizacja	powiaty: gryfiński
Plan zadań ochronnych	BRAK
Charakterystyka obszaru/jakość i znaczenie	<p>Zwarty kompleks żyznych lasów liściastych o dość jednolitym charakterze łąkowym. W lokalnych obniżeniach wykształcają się na niewielkich powierzchniach lasy łąkowe, w części północno-zachodniej, występują powierzchnie trudniejsze do klasyfikacji syntaksonomicznej i do diagnozy siedliska, nawiązujące do kwaśnych dąbrów śródlądowych (prawdopodobnie jednak to wpływ zakwaszenia siedliska w związku z dawniej większym udziałem gatunków iglastych w drzewostanie). Ponad 56 % obszaru stanowią dobrze wykształcone siedliska żyznych lasów liściastych, w ogromnej większości łąków subatlantyckich. Lasy mają dobre perspektywy ochrony, cechują się bogactwem gatunkowym flory. Aż 107 ha stanowią siedliska wykształcone w sposób typowy (stan A). Pozostała powierzchnia obszaru to podobne siedliska łąkowe, zdegradowane jednak hodowlą drzewostanów mieszanych z udziałem gatunków iglastych lub obcych geograficznie (dąb czerwony, topole kanadyjskie). Ekologizacja gospodarki leśnej przyczynia się jednak do sukcesywnej poprawy składu drzewostanów i z czasem należy tu raczej spodziewać się zwiększania arealu występowania siedlisk chronionych. Obszar przyczynia się w znacznym stopniu do osiągnięcia odpowiedniej reprezentatywności w sieci Natura 2000 dla siedliska łąków subatlantyckich, którego zasoby koncentrują się w województwie zachodniopomorskim.</p>
<b>OBSZAR NATURA 2000 MIESZKOWICKA DĄBROWA</b>	
Kod obszaru	PLH320051
Data wyznaczenia	2011-02-08
Rodzaj ochrony	Dyrektywa siedliskowa
Powierzchnia	26,39 ha
Lokalizacja	powiaty: gryfiński

Plan zadań ochronnych	Zarządzenie Regionalnego Dyrektora Ochrony Środowiska w Szczecinie z dnia 7 lutego 2024 r. w sprawie ustanowienia planu zadań ochronnych dla obszaru Natura 2000 Mieszkowicka Dąbrowa PLH320051.
Charakterystyka obszaru/jakość i znaczenie	Obszar położony na Równinie Gorzowskiej, będącej sandrem o podłożu zbudowanym głównie z piasków fluwiogłacialnych miejscami ze wzniesieniami z gliny morenowej. Jest to młody drzewostan dębowy rosnący na siedlisku kwaśnej dąbrowy, z zachowanymi starymi egzemplarzami żywych dębów oraz drzew powalonych, będących miejscem występowania pachnicy dębowej i kozioroga dębosza. Prowadzona tu gospodarka leśna była w przeszłości i jest obecnie ukierunkowana na pozostawienie starych okazów dębów, zarówno żywych jak i powalonych, co stworzyło znakomite warunki dla rozwoju tych chrząszczy. „Mieszkowicką Dąbrowę” zasiedla jedna z najliczniejszych w regionie populacji Pachnicy dębowej oraz Kozioroga dębosza. Teren charakteryzuje się dużą koncentracją starych i powalonych drzew, co sprzyja licznemu występowaniu bezkręgowców saproksylicznych. Jest to doskonały przykład połączenia gospodarki leśnej z potrzebami ochrony przyrody.
<b>OBSZAR NATURA 2000 WZGÓRZA MORYŃSKIE</b>	
Kod obszaru	PLH320055
Data wyznaczenia	2011-02-08
Rodzaj ochrony	Dyrektywa siedliskowa
Powierzchnia	588,00 ha
Lokalizacja	powiaty: gryfiński
Plan zadań ochronnych	Zarządzenie Regionalnego Dyrektora Ochrony Środowiska w Szczecinie z dnia 10 stycznia 2024 r. w sprawie ustanowienia planu zadań ochronnych dla obszaru Natura 2000 Wzgórza Moryńskie PLH320055.
Charakterystyka obszaru/jakość i znaczenie	Wzgórza Moryńskie to fragment Pojezierza Myśliborskiego obejmujący wzgórza moreny czołowej, ciągnące się od miejscowości Moryń na południu do miejscowości Mętno na północy, a także fragment rynny jeziornej pomiędzy jeziorami Morzycko i Mętno. Wybitnie urozmaicony krajobraz, powstał podczas ostatniego zlodowacenia. Obecnie Wzgórza Moryńskie stanowią fragment malowniczego, młodogłacialnego krajobrazu rolniczego, w którym przeważającym typem siedlisk są siedliska półnaturalne (łąki, pastwiska, murawy, a także czyżnie i śródpolne jeziora i mokradła). Zbocza rynny porastają bardzo licznie występujące tu murawy kserotermiczne (6210) oraz łągi zboczowe z fiołkiem wonnym (91F0). Na wypłaszczeniach sąsiadujących z murawami kserotermicznymi wytworzyły się łąki świeże z dużym udziałem gatunków ciepłolubnych (6510). W licznych zagłębieniach bezodpływowych utworzyły się małe jeziora polodowcowe (3150). Bardzo zróżnicowana rzeźba terenu oraz ekstensywna gospodarka pasterska, praktykowana do dziś na tym obszarze sprawiła, że na terenie Wzgórz Moryńskich zachowała się urozmaicona mozaika siedlisk naturalnych. To jedno z większych skupisk roślinności kserotermicznej w regionie: ponad 50 ha muraw stanowiących aż 9% pokrycia, odznaczające się dużym bogactwem gatunków rzadkich i chronionych. Obszar charakteryzuje się występowaniem rozległych i dobrze zachowanych płatów muraw kserotermicznych, które występują w dynamicznym kompleksie z termofilnymi okrajkami i zaroślami oraz ciepłolubnymi postaciami łągów i łąk. Otoczony polami uprawnymi obszar leżący w rynn timernej stanowi korytarz ekologiczny dla gatunków kserotermicznych.
<b>OBSZAR NATURA 2000 DOLINA PŁONI I JEZIORO MIEDWIE</b>	
Kod obszaru	PLH320006
Data wyznaczenia	2008-01-15
Rodzaj ochrony	Dyrektywa siedliskowa
Powierzchnia	20 910,76 ha
Lokalizacja	powiaty: pyrzycki, gryfiński, choszczeński, myśliborski, stargardzki
Plan zadań ochronnych	<ul style="list-style-type: none"> <li>Zarządzenie Regionalnego Dyrektora Ochrony Środowiska w Szczecinie z dnia 4 kwietnia 2014 r. w sprawie ustanowienia planu zadań ochronnych dla obszaru Natura 2000 Dolina Płoni i jezioro Miedwie PLH320006.</li> </ul>

	<ul style="list-style-type: none"> <li>Zarządzenie Regionalnego Dyrektora Ochrony Środowiska w Szczecinie z dnia 4 sierpnia 2017 r. zmieniające zarządzenie w sprawie ustanowienia planu zadań ochronnych dla obszaru Natura 2000 Dolina Płoni i Jezioro Miedwie PLH320006.</li> </ul>
Charakterystyka obszaru/jakość i znaczenie	<p>Obszar zróżnicowany jest na dwie jednostki o odmiennej genezie, budowie geomorfologicznej i strukturze siedlisk: „źródłiskową dolinę Płoni” – porośniętą grądami, kwaśnymi buczynami oraz lasami mieszanymi sąsiadującymi z murawami kserotermicznymi i płatami ciepłych dąbrów. Spotkać tu można suche, piaszczyste wzgórza zajęte przez bory mieszane i łąki mezofilne, torfowiska z udziałem łąk wilgotnych i zmiennowilgotnych. Wokół bogatych w węglan wapnia źródeł utworzyły się trawertyny i torfy źródłiskowe; „basen Pra-Miedwia” – obejmujący denne równiny o bardzo żyznych glebach w dolinie Płoni i Krzekny w obrębie tzw. plejstoceńskiego zastoiska wodnego i moreny, powstałe po sztucznym obniżeniu poziomu wody wielkiego jeziora tzw. Pra-Miedwia. W głębszych partiach zbiornika wykształciły się jeziora typu ramienicowego np. Miedwie, Płoń, Będgoszcz, Zaborsko, Żelewo i Żelewko. W rejonie jeziora Płoń rozwinęły się kompleksy bagiennych olsów i łągów oraz żyzne łągi wiązowe i grądy. Na zboczach spotkać można murawy kserotermiczne. Do najważniejszych biotopów należą torfowiska węglanowe (<i>Caricion davallianae</i>). Stwierdzono tu najbogatszą w Polsce populację storczyka błotnego oraz jedno z nielicznych w Polsce stanowisk turzycy <i>Buxbauma</i>. Płaskie brzegi jezior pokryte są rozległymi szuwarami trzcinowymi, kłociowymi (największe powierzchnie w Polsce) i turzycowymi. W rejonie jez. Płoń rozwinęły się kompleksy bagiennych olsów i łągów, a na skłonach doliny: żyznych łągów wiązowych (także nad Miedwiem k. Wierzchlądu) i grądów. Na eksponowanych zboczach występują murawy kserotermiczne obfitujące w osobliwości flory (m.in. koło Przywodzia, Gardźca, Oćwieki, St. Przylepu, Grędźca, Turzego). Ostoja obejmuje rozległe korytarze ekologiczne o randze ponadregionalnej (Dolina Płoni) i regionalnej (Dolina Krzekny) bardzo intensywnie wykorzystywane przez ptaki migrujące. Jezioro Miedwie wykorzystywane jest jako rezerwuuar i miejsce poboru wody pitnej dla miasta Szczecina. Obszar o dużej bioróżnorodności. Stwierdzono występowanie 16 rodzajów siedlisk z Załącznika I Dyrektywy Rady 92/43/EWG i 11 gatunków z Załącznika II tej Dyrektywy. Do najważniejszych biotopów należą mokradła węglanowe wykształcone w wodach i na brzegach jezior oraz rozległe szuwary kłociowe (największe powierzchnie w Polsce). Do walorów obszaru należy również dobrze zachowany pasmowy układ biotopów, obejmujący pełną gamę typowych zbiorowisk roślinnych z gatunkami charakterystycznymi.</p>
<b>OBSZAR NATURA 2000 DOLNA ODRA</b>	
Kod obszaru	PLH320037
Data wyznaczenia	2009-02-13
Rodzaj ochrony	Dyrektywa siedliskowa
Powierzchnia	30 555,16 ha
Lokalizacja	powiaty: m. Szczecin, policki, gryfiński, myśliborski
Plan zadań ochronnych	<ul style="list-style-type: none"> <li>Zarządzenie Regionalnego Dyrektora Ochrony Środowiska w Szczecinie z dnia 31 marca 2014 r. w sprawie ustanowienia planu zadań ochronnych dla obszaru Natura 2000 Dolna Odra PLH320037.</li> <li>Zarządzenie Regionalnego Dyrektora Ochrony Środowiska w Szczecinie z dnia 10 grudnia 2015 r. zmieniające zarządzenie w sprawie ustanowienia planu zadań ochronnych dla obszaru Natura 2000 Dolna Odra PLH320037.</li> <li>Zarządzenie Regionalnego Dyrektora Ochrony Środowiska w Szczecinie z dnia 6 grudnia 2016 r. zmieniające zarządzenie w sprawie ustanowienia planu zadań ochronnych dla obszaru Natura 2000 Dolna Odra PLH320037.</li> <li>Zarządzenie Regionalnego Dyrektora Ochrony Środowiska w Szczecinie z dnia 29 grudnia 2022 r. zmieniające zarządzenie w sprawie ustanowienia planu zadań ochronnych dla obszaru Natura 2000 Dolna Odra PLH320037.</li> </ul>
Charakterystyka obszaru/jakość i znaczenie	<p>Dolina Odry (z dwoma głównymi kanałami: Wschodnią Odry i Zachodnią Odry), rozciągająca się na przestrzeni ok. 90 km, stanowi mozaikę obejmującą: tereny podmokłe z torfowiskami i łąkami zalewanymi wiosną, lasy olszowe i łągowe, starorzeczka, liczne odnogi rzeki i wysepki. Odra jest rzeką swobodnie płynącą</p>



	<p>(według terminologii hydrotechników). Duży udział w obszarze mają naturalne tereny zalewowe. Ostoja obejmuje również fragmenty strefy krawędziowej Doliny Odry z płacami roślinności sucholubnej, w tym z murawami kserotermicznymi oraz lasami. Tereny otaczające ostoję są użytkowane rolniczo. Gospodarka łąkowa oraz wypas bydła są też prowadzone na niewielkim fragmencie obszaru. Dobrze zachowane siedliska, w tym 21 rodzajów siedlisk z Załącznika I Dyrektywy Rady 92/43/EWG. Liczne rzadkie i zagrożone gatunki zwierząt, w tym 17 gatunków z Załącznika II Dyrektywy Rady 92/43/EWG. Międzyodrzie, tzn. wyspa torfowa położona pomiędzy Odrą Wschodnią i Odrą Zachodnią to obszar największego w Europie torfowiska fluwiogenicznego o miąższości do 10 m, poprzecinanego siecią kanałów, starorzeczy, rowów i rozlewisk o długości łącznej ok. 200 km. W tych szczególnych warunkach, przy bardzo ograniczonym gospodarowaniu wykształciła się tu charakterystyczna szata roślinna. Dobrze zachowane siedliska dają schronienie i miejsce spoczynku oraz zapewniają bazę pokarmową dla wielu rzadkich i zagrożonych gatunków zwierząt, w tym nocka łydkowłosego <i>Myotis dasycneme</i> gatunku wymienianego w Załączniku II Dyrektywy Rady 92/43/EWG. Liczne ślepe odnogi rzeczne, szerokie kanały oraz bogactwo terenów podmokłych i zalewowych znajdujących się na obszarze ostoji Dolina Odry stanowią szczególnie korzystny i preferowany teren żerowiskowy dla tego gatunku. W kanałach Międzyodrza występuje m. in. salwinia pływająca <i>Salvinia natans</i> i grzybieńczyk wodny <i>Nymphoides peltata</i> (gatunki zagrożone w Polsce). Rezerwat Bielinek znajdujący się na zboczach doliny to słynne stanowisko gatunków kserotermicznych i jedyne stanowisko w Polsce świetlistej dąbrowy z okazami dębu omszonego <i>Quercus pubescens</i> o szerokich i nisko rozgałęzionych koronach. Ważna ostoja ptasia o randze europejskiej E006, zwłaszcza dla migrujących i zimujących gatunków ptaków wodno-błotnych. Szczególną rolę odgrywa tzw. Rozlewisko Kostrzyneckie, użytek ekologiczny w obrębie Cedyńskiego PK - miejsce zimowania i odpoczynku dla kilkudziesięciu tysięcy różnych gatunków ptaków.</p>
<b>OBSZAR NATURA 2000 WZGÓRZA BUKOWE</b>	
Kod obszaru	PLH320020
Data wyznaczenia	2008-01-15
Rodzaj ochrony	Dyrektywa siedliskowa
Powierzchnia	11 987,08 ha
Lokalizacja	powiaty: m. Szczecin, gryfiński, stargardzki
Plan zadań ochronnych	<ul style="list-style-type: none"> <li>• Zarządzenie Regionalnego Dyrektora Ochrony Środowiska w Szczecinie z dnia 29 kwietnia 2014 r. w sprawie ustanowienia planu zadań ochronnych dla obszaru Natura 2000 Wzgórze Bukowe PLH320020.</li> <li>• Zarządzenie Regionalnego Dyrektora Ochrony Środowiska w Szczecinie z dnia 7 lipca 2017 r. zmieniające zarządzenie w sprawie ustanowienia planu zadań ochronnych dla obszaru Natura 2000 Wzgórze Bukowe PLH320020.</li> <li>• Zarządzenie Regionalnego Dyrektora Ochrony Środowiska w Szczecinie z dnia 21 grudnia 2022 r. zmieniające zarządzenie w sprawie ustanowienia planu zadań ochronnych dla obszaru Natura 2000 Wzgórze Bukowe PLH320020.</li> </ul>
Charakterystyka obszaru/jakość i znaczenie	<p>Obszar obejmuje kompleks leśny zwany Puszcza Bukową, rozciągający się wzdłuż południowo-wschodnich dzielnic Szczecina i pokrywający pasmo morenowych wzgórz (do 147 m n.p.m.). Cały teren cechuje się bardzo zróżnicowaną rzeźbą terenu, wzgórz pocięte są dolinami i wąwozami, wiele bezodpływowych zagłębień wypełnionych jest jeziorami i torfowiskami. Wzgórze stanowią lokalny dział wodny; wody odprowadzane są licznymi strumieniami na zewnątrz obszaru. Lasy to głównie żyzne i kwaśne buczyny, mniejszy udział mają łęgi jesionowo-olszowe i jesionowe, kwaśne dąbrowy oraz olsy, jeszcze mniejsze powierzchnie zajmują brzeziny bagienne, lasy mieszane z sosną i bory sosnowe. Ze względu na bogatą rzeźbę terenu, żyzność siedlisk i długie tradycje ochrony obiektu - lasy mają charakter zbliżony do naturalnego. Mniejszą rolę od lasów w miejscowym krajobrazie odgrywają tereny rolne (pola uprawne, użytki zielone i sady). Puszcza Bukowa jest obiektem przyrodniczym wyjątkowym w skali ponadregionalnej przede wszystkim ze względu na ogromną powierzchnię bardzo zróżnicowanych lasów bukowych. Występuje tu cała gama zbiorowisk leśnych z dominacją buka w drzewostanie, od różnych postaci kwaśnych buczyn i fitocenoz z roślinnością</p>

	<p>typową dla kwaśnych lasów bukowo-dębowych, poprzez uboższe warianty buczyny niżowej z masowo występującą kostrzewą leśną <i>Festuca altissima</i>, żyzne buczyny z pełnym zestawem masowo występujących gatunków charakterystycznych dla niżowych siedlisk tego typu, po bogate florystycznie buczyny źródłiskowe i zbiorowiska o charakterze łąkowym. Lasy bukowe poprzecinane są dolinami z lasami łągowymi. Obok łągów jesionowo-olszowych, występują tu łągi jesionowe z unikatową florą o charakterze podgórskim (m.in. występuje tu turzyca zgrzebtowata <i>Carex strigosa</i> na jedynym na polskim niżu, ale bardzo obfitym stanowisku). Na skłonach wzniesień występują kwaśne lasy dębowe, w obniżeniach bagienne olsy i brzeziny. Należy również podkreślić duże zróżnicowanie siedlisk nieleśnych w obrębie ostoi (naturalne zbiorniki eutroficzne i dystroficzne, mszary, murawy napiaskowe i kserotermiczne, ekstensywnie użytkowane łąki świeże i wilgotne oraz ciepłolubne zarośla). Łącznie stwierdzono tu występowanie 18 typów siedlisk z Załącznika I Dyrektywy Rady 92/43/EWG i 11 gatunków z Załącznika II tej dyrektywy. Flora ostoi liczy ok. 1 000 gatunków roślin naczyniowych, z czego 94 gatunki to rośliny chronione, a 50 to gatunki z krajowej czerwonej listy. Występują tu też 62 gatunki chronionych mchów i wątrobowców, 21 gatunków grzybów chronionych, 149 gatunków grzybów zagrożonych w skali kraju, 41 gatunków chronionych porostów i 85 gatunków zagrożonych w skali kraju. Stwierdzono tu również występowanie 59 gatunków chronionych bezkręgowców i 62 gatunków bezkręgowców zagrożonych w skali kraju. Wzgórza Bukowe są także siedliskiem dla 242 gatunków kręgowców objętych ochroną prawną oraz 45 gatunków zagrożonych w skali kraju.</p>
<b>OBSZAR NATURA 2000 WZGÓRZA KRZYMOWSKIE</b>	
Kod obszaru	PLH320054
Data wyznaczenia	2011-02-08
Rodzaj ochrony	Dyrektywa siedliskowa
Powierzchnia	1 179,31 ha
Lokalizacja	powiaty: gryfiński
Plan zadań ochronnych	BRAK
Charakterystyka obszaru/jakość i znaczenie	<p>Obszar obejmuje centralną część Puszczy Piaskowej, porastającej morenowe wzniesienie Wzgórz Krzymowskich, o urozmaiconej rzeźbie. Najlepiej na Pomorzu Zachodnim zachowany kompleks dąbrów, w tym starymi drzewostanami w rez. Dąbrowa Krzymowska. Dodatkowo, część powierzchni leśnej zajmują buczyny, fragmenty łągów i łągów oraz torfowiska. Najlepiej na Pomorzu Zachodnim wykształcony i zachowany kompleks kwaśnych dąbrów 9190. Izolowane od zwartego zasięgu stanowisko owadów ksylobiontycznych związanych ze starymi dębami (Pachnica dębowa i Kozioróg dębosz).</p>
<b>OBSZAR NATURA 2000 OSTOJA WITNICKO-DĘBNIAŃSKA</b>	
Kod obszaru	PLB320015
Data wyznaczenia	2007-10-13
Rodzaj ochrony	Dyrektywa ptasia
Powierzchnia	46 993,07 ha
Lokalizacja	powiaty: m. Gorzów Wielkopolski, gryfiński, myśliborski, gorzowski
Plan zadań ochronnych	Zarządzenie Regionalnego Dyrektora Ochrony Środowiska w Szczecinie i Regionalnego Dyrektora Ochrony Środowiska w Gorzowie Wielkopolskim z dnia 15 kwietnia 2015 r. w sprawie ustanowienia planu zadań ochronnych dla obszaru Natura 2000 Ostoja Witnicko-Dębniańska PLB320015.
Charakterystyka obszaru/jakość i znaczenie	<p>Fragment lasów położonych na północ od doliny Warty, zlokalizowanych w strefie krawędziowej doliny. Ostoja Witnicko-Dębniańska zajmuje część lasów województwa lubuskiego, położonych na północ od rzeki Warty, porastających strefę krawędziową jej doliny oraz przylegający do nich dość zwarty kompleks leśny zajmujący środkową, zachodniopomorską część ostoi, a także mozaikę gruntów rolnych, oczek śródpolnych i mniejszych jezior, zadrzewień i fragmentów leśnych zawartych pomiędzy miejscowościami Warnice i Trzcińsko-Zdrój. Obszar wyróżnia się dużą lesistością (ok. 70% powierzchni ostoi), z przewagą borów sosnowych, w mniejszej ilości występują tu łągi, łąki i buczyny, koncentrujące się</p>

	<p>głównie wzdłuż dolin rzecznych, wokół jezior i oczek wodnych. W obrębie lasów znajdują się liczne torfowiska mszarne, oczka dystroficzne oraz większe zbiorniki wodne – jeziora eutroficzne. W zagospodarowaniu tego obszaru występuje mozaika użytków rolnych z przewagą gleb wysokiej jakości oraz fragmentów leśnych, przechodzących w zwarte lasy obejmujące zlewnię rzeki Myśli, które dalej połączone są z Puszczą Barlinecką położoną na wschód od ostoi. Zachowaniu i utrzymaniu siedlisk cennych gatunków ptaków na terenie Ostoi Witnicko-Dębniańskiej sprzyja urozmaicony krajobraz polodowcowy i wiążąca się z nim różnorodność siedlisk przyrodniczych, duża lesistość oraz rolnicze tereny nieleśne, stanowiące siedliska żerowiskowe przedmiotów ochrony. Ostoja ptaków o znaczeniu międzynarodowym (IBA PL013). Występują tu co najmniej 34 gatunki ptaków z Załącznika I Dyrektywy 2009/147/WE z 30 listopada 2009 w sprawie ochrony dzikiego ptactwa (Dyrektywy Ptasiej) oraz 2 gatunki ptaków migrujących, z czego 30 gatunków zaliczanych jest do lęgowych, 6 do przelotnych, natomiast 12 gatunków ptaków wymienionych jest w Polskiej Czerwonej Księdze Zwierząt (PCK). Wysoką liczebność w okresie lęgowym (powyżej 1%) osiągają gęgawa, puchacz (PCK), gągoł, żuraw, bielik (PCK), kania czarna (PCK), kania ruda (PCK), rybołów (PCK).</p>
<b>OBSZAR NATURA 2000 JEZIORA WEŁTYŃSKIE</b>	
Kod obszaru	PLB320018
Data wyznaczenia	2007-10-13
Rodzaj ochrony	Dyrektywa ptasia
Powierzchnia	2 811,18 ha
Lokalizacja	powiaty: gryfiński
Plan zadań ochronnych	<ul style="list-style-type: none"> <li>• Zarządzenie Regionalnego Dyrektora Ochrony Środowiska w Szczecinie z dnia 29.04.2014 r. w sprawie ustanowienia planu zadań ochronnych dla obszaru Natura 2000 Jeziora Wełtyńskie PLB320018.</li> <li>• Zarządzenie Regionalnego Dyrektora Ochrony Środowiska w Szczecinie z dnia 27.10.2017 r. zmieniające zarządzenie w sprawie ustanowienia planu zadań ochronnych dla obszaru Natura 2000 Jeziora Wełtyńskie PLB320018.</li> </ul>
Charakterystyka obszaru/jakość i znaczenie	<p>Obszar obejmuje od północy zespół małych jezior śródpolnych, otoczonych przez pola uprawne, łąki i pastwiska. Teren ten charakteryzuje się dobrze zachowanym krajobrazem rolniczym oferującym dogodnie siedliska dla zwierząt krajobrazu rolniczego w szczególności płazów i ptaków. Największe jezioro to jez. Wełtyńskie o powierzchni ok. 350 ha. Jezioro to charakteryzuje się relatywnie niskim poziomem trofii i umiarkowanym poziomem zmian antropogennych. Na jeziorze znajdują się wyspy oraz niewielkie połacie szuwarów trzcinowych. Oferuje ono dobre warunki rozrodu dla ptaków wodno-błotnych. Na tym terenie występują niewielkie lasy bukowe oraz obszary leśne terenów podmokłych. Na obszarze ponadto występuje 13 jezior o powierzchni większej niż 1 ha. Zdecydowana większość zlokalizowana jest w północnej części obszaru Natura 2000. Jeziora te charakteryzują się zróżnicowanym poziomem trofii zdeterminowanej oddziaływaniem antropogennym. Wszystkie te zbiorniki to jeziora eutroficzne z dobrze wykształconym pasem szuwaru trzcinowego. Obszar Natura 2000 Jeziora Wełtyńskie jest jedną z najmniejszych ostoi ptasich w Polsce. Zajmuje powierzchnię zaledwie 2 811,2 ha, jednak ostoja ta, ze względu na swoje położenie pomiędzy innymi ostojami ptasimi ma kluczowe znaczenie dla spójności sieci Natura 2000. Jest zwłaszcza łącznikiem pomiędzy OSO Jezioro Miedwie i okolice oraz OSO Dolina Dolnej Odry. Obszar ten został wyznaczony w sposób niezwykle oszczędny pod względem powierzchniowym, ale siedliska gatunków ptaków ważnych dla Wspólnoty, zajmują tu niemal 100% powierzchni ostoi. Siedliska te są zachowane w dobrym stanie, dzięki czemu oferują ptakom bardzo atrakcyjne warunki, co z kolei uwidacznia się w wyjątkowo wysokim zagęszczeniu par lęgowych. Większość gatunków ptaków lęgowych nie jest w stanie osiągnąć tu kryterium 0,5% populacji krajowej. W tym przypadku należy więc zastosować kryteria: dogodności siedlisk, łącznika pomiędzy populacjami oraz wysokiego zagęszczenia.</p>
<b>OBSZAR NATURA 2000 DOLINA DOLNEJ ODRY</b>	
Kod obszaru	PLB320003
Data wyznaczenia	2004-11-05

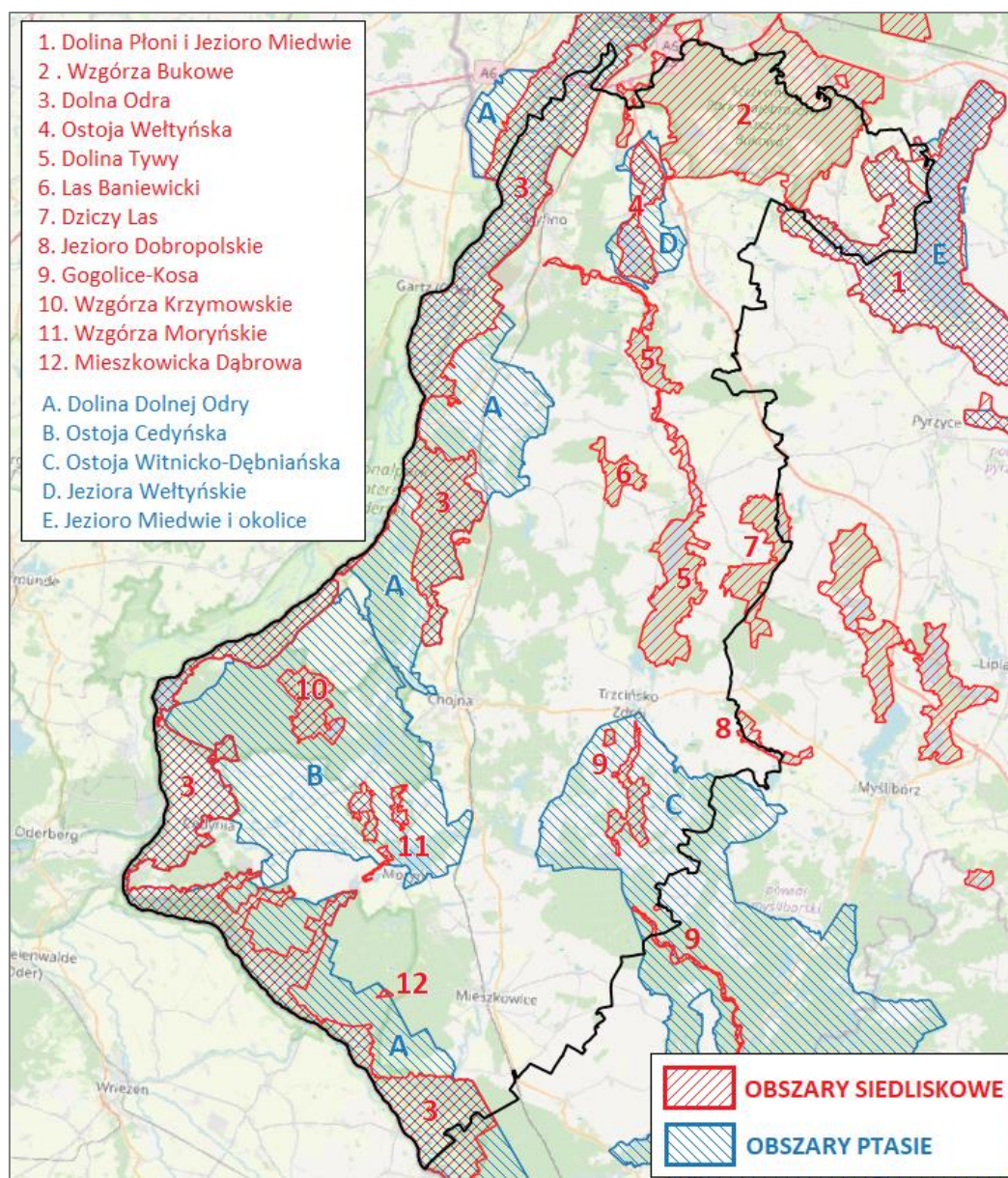
**PROGNOZA ODDZIAŁYWANIA NA ŚRODOWISKO „PROGRAMU OCHRONY ŚRODOWISKA DLA POWIATU GRYFIŃSKIEGO NA LATA 2025-2028 Z PERSPEKTYWĄ DO ROKU 2030”**

Rodzaj ochrony	Dyrektywa ptasia
Powierzchnia	61 605,38 ha
Lokalizacja	powiaty: m. Szczecin, goleniowski, policki, gryfiński, myśliborski
Plan zadań ochronnych	<ul style="list-style-type: none"> <li>• Zarządzenie Regionalnego Dyrektora Ochrony Środowiska w Szczecinie z dnia 30 kwietnia 2014 r. w sprawie ustanowienia planu zadań ochronnych dla obszaru Natura 2000 Dolina Dolnej Odry PLB320003.</li> <li>• Zarządzenie Regionalnego Dyrektora Ochrony Środowiska w Szczecinie z dnia 27 kwietnia 2017 r. zmieniające zarządzenie w sprawie ustanowienia planu zadań ochronnych dla obszaru Natura 2000 Dolina Dolnej Odry PLB320003.</li> <li>• Zarządzenie Regionalnego Dyrektora Ochrony Środowiska w Szczecinie z dnia 19.10.2022 r. zmieniające zarządzenie w sprawie ustanowienia planu zadań ochronnych dla obszaru Natura 2000 Dolina Dolnej Odry PLB320003.</li> </ul>
Charakterystyka obszaru/jakość i znaczenie	<p>Obszar obejmuje dolinę Odry pomiędzy Kostrzynem, a Żalewem Szczecińskim (długość ok. 150 km) wraz z Jeziorem Dąbie. W części ujściowej Odra posiada dwa główne rozgałęzienia - Odra Wschodnia i Regalica. Obszar pomiędzy głównymi odnogami (kanałami) (Międzyodrze) jest płaską równiną z licznymi jeziorkami i mniejszymi kanałami, jest on zabagniony, posiada okresowo zalewane łąki i fragmenty nadrzecznych łągów. Obszar poniżej Cedyni nosi nazwę Kotliny Freienwaldzkiej, w obrębie której szczególne znaczenie dla ptaków posiada tzw. Rozlewisko Kostrzyneckie. W ostoi w całości zawiera się siedliskowy obszar Natura 2000 Dolna Odra. Po stronie niemieckiej wzdłuż Odry rozciąga się Park Narodowy Dolina Dolnej Odry. W części środkowej i południowej obszaru włączono doń fragmenty przylegających do doliny lasów o największym zagęszczeniu ptaków drapieżnych. Ostoja ptasia o randze europejskiej E06. Występują co najmniej 43 gatunki ptaków z Załącznika I Dyrektywy Ptasiej, 14 gatunków z Polskiej Czerwonej Księgi (PCK). Bardzo ważny teren szczególnie dla ptaków wodno-błotnych w okresie lęgowym, wędrownym i zimowiskowym. W okresie lęgowym obszar zasiedla co najmniej 1% populacji krajowej (C3 i C6) następujących gatunków ptaków: bąk (PCK), błotniak łąkowy i gęgawa; w stosunkowo wysokim zagęszczeniu (C7) występują: rybitwa czarna, gąsiorek i wodniczka (PCK). W okresie wędrowek występuje co najmniej 1% populacji szlaku wędrownego (C2 i C3) następujących gatunków ptaków: gęsi zbożowej oraz białoczelnej; w stosunkowo wysokim zagęszczeniu występują: łabędź krzykliwy, perkoz dwuczuby, krakwa, czajka i siewka złota; na jesiennym zlotowisku żurawie występują w ilości do 5 000 osobników (C5).</p>
<b>OBZAR NATURA 2000 JEZIORO MIEDWIE I OKOLICE</b>	
Kod obszaru	PLB320005
Data wyznaczenia	2004-11-05
Rodzaj ochrony	Dyrektywa ptasia
Powierzchnia	16 510,98 ha
Lokalizacja	powiaty: pyrzycki, gryfiński, stargardzki
Plan zadań ochronnych	<ul style="list-style-type: none"> <li>• Zarządzenie Regionalnego Dyrektora Ochrony Środowiska w Szczecinie z dnia 30.04.2014 r. w sprawie ustanowienia planu zadań ochronnych dla obszaru Natura 2000 Jezioro Miedwie i okolice PLB320005.</li> <li>• Zarządzenie Regionalnego Dyrektora Ochrony Środowiska w Szczecinie z dnia 24.08.2017 r. zmieniające zarządzenie w sprawie ustanowienia planu zadań ochronnych dla obszaru Natura 2000 Jezioro Miedwie i okolice PLB320005.</li> </ul>
Charakterystyka obszaru/jakość i znaczenie	<p>Obszar obejmuje w północnej części duże mezotroficzne jezioro Miedwie, położone na zachód od niego mniejsze jeziora: Żelewko i Będgoszcz, rzekę Płonię i Kanał Płoński oraz Jez. Płoń w części południowo-wschodniej. Wymienione zbiorniki wodne otoczone są ekstensywnie uprawianymi łąkami oraz na południowym - zachodzie węglanowymi torfowiskami. Na wschodzie znajduje się las olszowy. Jezioro Miedwie jest rezerwuarem wody pitnej dla Szczecina; prowadzi się na nim gospodarkę rybacką. Ostoja ptasia o randze europejskiej. Występuje co najmniej 25 gatunków ptaków z Załącznika I Dyrektywy Ptasiej, 9 gatunków z Polskiej Czerwonej Księgi (PCK). W okresie lęgowym obszar zasiedla co najmniej 1% populacji krajowej (C3 i C6) następujących gatunków ptaków: bąk (PCK), błotniak łąkowy i gęgawa; w stosunkowo wysokim zagęszczeniu (C7) występują: rybitwa</p>

	czarna, gąsiorek i wodniczka (PCK). W okresie wędrówek występuje co najmniej 1% populacji szlaku wędrówkowego (C2 i C3) następujących gatunków ptaków: gęsi zbożowej oraz białoczelnej; w stosunkowo wysokim zagęszczeniu występują: łąbiedź krzykliwy, perkoz dwuczuby, krakwa, czajka i siewka złota; na jesiennym zlotowisku żurawie występują w ilości do 5 000 osobników (C5). Zimą w wysokim zagęszczeniu (C3) występuje perkoz dwuczuby.
<b>OBSZAR NATURA 2000 OSTOJA CEDYŃSKA</b>	
Kod obszaru	PLB320017
Data wyznaczenia	2007-10-13
Rodzaj ochrony	Dyrektywa ptasia
Powierzchnia	20 871,24 ha
Lokalizacja	powiaty: gryfiński
Plan zadań ochronnych	<ul style="list-style-type: none"> <li>• Zarządzenie Regionalnego Dyrektora Ochrony Środowiska w Szczecinie z dnia 31.03.2014 r. w sprawie ustanowienia planu zadań ochronnych dla obszaru Natura 2000 Ostoja Cedyńska PLB320017.</li> <li>• Zarządzenie Regionalnego Dyrektora Ochrony Środowiska w Szczecinie z dnia 27.10.2017 r. zmieniające zarządzenie w sprawie ustanowienia planu zadań ochronnych dla obszaru Natura 2000 Ostoja Cedyńska PLB320017.</li> </ul>
Charakterystyka obszaru/jakość i znaczenie	<p>Obszar obejmuje kompleks leśny na terenach sandrowych i morenowych na północ od Cedyni. W lasach (około 50% powierzchni obszaru) dominują siedliska kwaśnych dąbrów i buczyn; płaty o dobrze zachowanym naturalnym charakterze są chronione w rezerwatach przyrody (np. mezotroficzne dąbrowy). Wiele siedlisk pierwotnie zajętych przez dąbrowy porastają obecnie nasadzenia sosnowe. Występują duże płaty kwaśnych buczyn, z fragmentami z ponad 100-letnimi drzewostanami. Poza leśne tereny stanowią w przewadze grunty rolne wokół osad wiejskich oraz wody - mniejsze i większe jeziora, ciekły wodne i torfowiska. Największe jeziora to: jezioro Moryńskie, Mętno i Ostrów. Obszar charakteryzuje silne mikroźródnicowanie topograficzne, liczne bagienka i wymoki śródleśne, liczne źródła. Występują co najmniej 34 gatunki ptaków z Załącznika I Dyrektywy Ptasiej, 13 gatunków z Polskiej Czerwonej Księgi (PCK). Bardzo ważna ostoja dla lęgowych ptaków drapieżnych, zimujących łąbiedzi krzykliwych i jako zlotowisko żurawi w okresie wędrówki jesiennej (do 12 000 ptaków - C5). W okresie lęgowym obszar zasiedla co najmniej 1% populacji krajowej (C3 i C6) następujących gatunków ptaków: bielik (PCK), kania czarna (PCK), kania ruda (PCK), rybołów (PCK) i krakwa; w stosunkowo wysokim zagęszczeniu (C7) występuje trzmielojad. W okresie zimy występuje co najmniej 1% populacji szlaku wędrówkowego (C3) następujących gatunków ptaków: gegawa i gęś zbożowa.</p>

Źródło: opracowanie własne na podstawie <http://crfop.gdos.gov.pl/>





Rysunek 10. Lokalizacja obszarów Natura 2000 na terenie powiatu gryfińskiego

Źródło: <https://mapy.geoportal.gov.pl/>

### REZERWATY PRZYRODY

Rezerwat przyrody obejmuje obszary zachowane w stanie naturalnym lub mało zmienionym, ekosystemy, ostoje i siedliska przyrodnicze, a także siedliska roślin, siedliska zwierząt i siedliska grzybów oraz twory i składniki przyrody nieożywionej, wyróżniające się szczególnymi wartościami przyrodniczymi, naukowymi, kulturowymi lub walorami krajobrazowymi.

Charakterystykę rezerwatów przyrody zlokalizowanych na terenie powiatu gryfińskiego przedstawiono w poniższej tabeli.

Tabela 25. Charakterystyka rezerwatów przyrody zlokalizowanych na terenie powiatu gryfińskiego

BUKOWE ZDROJE IM. PROFESORA TADEUSZA DOMINIKA	
Data uznania	1956-06-28
Obecnie obowiązujący akt prawny	Zarządzenie Regionalnego Dyrektora Ochrony Środowiska w Szczecinie z dnia 15 listopada 2017 r. w sprawie rezerwatu przyrody „Bukowe Zdroje im. Profesora Tadeusza Dominika”.

Powierzchnia	221,28 ha
Położenie (gminy)	m. Szczecin, Stare Czarnowo
Rodzaj rezerwatu	leśny
Typ rezerwatu	biocenotyczny i fizjocenotyczny
Typ ekosystemu	leśny i borowy
Plan ochrony	<ul style="list-style-type: none"> <li>Zarządzenie Nr 37/2009 Regionalnego Dyrektora Ochrony Środowiska w Szczecinie z dnia 30 czerwca 2009 r. w sprawie ustanowienia planu ochrony dla rezerwatu przyrody „Bukowe Zdroje im. Profesora Tadeusza Dominika”.</li> <li>Zarządzenie Regionalnego Dyrektora Ochrony Środowiska w Szczecinie z dnia 21.03.2017 r. zmieniające zarządzenie w sprawie ustanowienia planu ochrony dla rezerwatu przyrody „Bukowe Zdroje im. profesora Tadeusza Dominika”.</li> <li>Zarządzenie Regionalnego Dyrektora Ochrony Środowiska w Szczecinie z dnia 05.12.2017 r. zmieniające zarządzenie w sprawie ustanowienia planu ochrony dla rezerwatu przyrody „Bukowe Zdroje im. profesora Tadeusza Dominika”.</li> </ul>
Opis celów ochrony	Celem ochrony przyrody w rezerwacie jest zachowanie ze względów przyrodniczych, naukowych i dydaktycznych cech i procesów naturalnych dla wyróżniającego się dużymi walorami biocenotycznymi oraz estetycznymi kompleksu buczyn, łągów i olsów, kształtującego się w warunkach dużego urozmaicenia rzeźby terenu i warunków siedliskowych.
<b>BUCZYNOWE WĄWOZY IM. PROF. FLORIANA CELIŃSKIEGO</b>	
Data uznania	1956-06-28
Obecnie obowiązujący akt prawny	Zarządzenie Regionalnego Dyrektora Ochrony Środowiska w Szczecinie z dnia 17 października 2017 r. w sprawie rezerwatu przyrody „Buczynowe Wąwozy im. prof. Floriana Celińskiego”.
Powierzchnia	56,53 ha
Położenie (gminy)	Stare Czarnowo
Rodzaj rezerwatu	leśny
Typ rezerwatu	biocenotyczny i fizjocenotyczny
Typ ekosystemu	leśny i borowy
Plan ochrony	Rozporządzenie Nr 46/2008 Wojewody Zachodniopomorskiego z dnia 14 listopada 2008 r. w sprawie ustanowienia planu ochrony dla rezerwatu przyrody „Buczynowe Wąwozy im. prof. Floriana Celińskiego”.
Opis celów ochrony	Celem ochrony przyrody rezerwatu jest zachowanie ze względów przyrodniczych, naukowych i dydaktycznych cech i procesów naturalnych dla wyróżniającego się dużymi walorami biocenotycznymi oraz estetycznymi kompleksu buczyn, łągów i olsów, kształtującego się w warunkach dużego urozmaicenia rzeźby terenu i warunków siedliskowych.
<b>KOŁOWSKIE PAROWY IM. JÓZEFA LEWANDOWSKIEGO</b>	
Data uznania	1956-06-28
Obecnie obowiązujący akt prawny	Zarządzenie Regionalnego Dyrektora Ochrony Środowiska w Szczecinie z dnia 15 listopada 2017 r. w sprawie rezerwatu przyrody „Kołowskie Parowy im. Józefa Lewandowskiego”.
Powierzchnia	24,34 ha
Położenie (gminy)	Stare Czarnowo
Rodzaj rezerwatu	leśny
Typ rezerwatu	biocenotyczny i fizjocenotyczny
Typ ekosystemu	leśny i borowy
Plan ochrony	Rozporządzenie Nr 12/2008 Wojewody Zachodniopomorskiego z dnia 21 marca 2008 r. w sprawie ustanowienia planu ochrony dla rezerwatu przyrody „Kołowskie Parowy im. Józefa Lewandowskiego”.



Opis celów ochrony	Zachowanie ze względów przyrodniczych, naukowych i dydaktycznych cech i procesów naturalnych dla wyróżniającego się dużymi walorami biocenotycznymi oraz estetycznymi kompleksu buczyn, łęgów i olsów, kształtującego się w warunkach dużego urozmaicenia rzeźby terenu i warunków siedliskowych.
<b>ŹRÓDLISKOWA BUCZYNA IM. JERZEGO JACKOWSKIEGO</b>	
Data uznania	1956-06-28
Obecnie obowiązujący akt prawny	Zarządzenie Regionalnego Dyrektora Ochrony Środowiska w Szczecinie z dnia 17 października 2017 r. w sprawie rezerwatu przyrody „Źródłiskowa Buczyzna im. Jerzego Jackowskiego”.
Powierzchnia	155,44 ha
Położenie (gminy)	Stare Czarnowo
Rodzaj rezerwatu	leśny
Typ rezerwatu	biocenotyczny i fizjocenotyczny
Typ ekosystemu	leśny i borowy
Plan ochrony	<ul style="list-style-type: none"> <li>Zarządzenie Nr 32/2009 Regionalnego Dyrektora Ochrony Środowiska w Szczecinie z dnia 22 maja 2009 r. w sprawie ustanowienia planu ochrony dla rezerwatu przyrody „Źródłiskowa Buczyzna im. Jerzego Jackowskiego”.</li> <li>Zarządzenie Regionalnego Dyrektora Ochrony Środowiska w Szczecinie z dnia 06.12.2016 r. zmieniające zarządzenie w sprawie ustanowienia planu ochrony dla rezerwatu przyrody „Źródłiskowa Buczyzna im. Jerzego Jackowskiego”.</li> </ul>
Opis celów ochrony	Zachowanie ze względów przyrodniczych, naukowych i dydaktycznych cech i procesów naturalnych dla wyróżniającego się dużymi walorami biocenotycznymi oraz estetycznymi kompleksu buczyn, łęgów i olsów, kształtującego się w warunkach dużego urozmaicenia rzeźby terenu i warunków siedliskowych.
<b>TRAWIASTA BUCZYNA IM. PROFESORA STEFANA KOWNASA</b>	
Data uznania	1956-06-28
Obecnie obowiązujący akt prawny	Zarządzenie Regionalnego Dyrektora Ochrony Środowiska w Szczecinie z dnia 17 października 2017 r. w sprawie rezerwatu przyrody „Trawiasta Buczyzna im. Profesora Stefana Kownasa”.
Powierzchnia	78,56 ha
Położenie (gminy)	Stare Czarnowo
Rodzaj rezerwatu	leśny
Typ rezerwatu	biocenotyczny i fizjocenotyczny
Typ ekosystemu	leśny i borowy
Plan ochrony	<ul style="list-style-type: none"> <li>Zarządzenie Nr 40/2009 Regionalnego Dyrektora Ochrony Środowiska w Szczecinie z dnia 30 czerwca 2009 r. w sprawie ustanowienia planu ochrony dla rezerwatu przyrody „Trawiasta Buczyzna im. Profesora Stefana Kownasa”.</li> <li>Zarządzenie Regionalnego Dyrektora Ochrony Środowiska w Szczecinie z dnia 21 kwietnia 2016 r. zmieniające zarządzenie w sprawie ustanowienia planu ochrony dla rezerwatu przyrody „Trawiasta Buczyzna im. profesora Stefana Kownasa”.</li> </ul>
Opis celów ochrony	Celem ochrony przyrody w rezerwacie jest zachowanie ze względów przyrodniczych, naukowych i dydaktycznych cech i procesów naturalnych dla wyróżniającego się dużymi walorami biocenotycznymi i estetycznymi kompleksu buczyn, łęgów, olsów oraz torfowisk śródleśnych.
<b>BIELINEK</b>	
Data uznania	1957-03-25
Obecnie obowiązujący akt prawny	Zarządzenie Regionalnego Dyrektora Ochrony Środowiska w Szczecinie z dnia 24 sierpnia 2017 r. w sprawie rezerwatu przyrody „Bielinek”.
Powierzchnia	76,21 ha

Położenie (gminy)	Cedynia
Rodzaj rezerwatu	leśny
Typ rezerwatu	fitocenotyczny
Typ ekosystemu	różnych ekosystemów
Plan ochrony	Zarządzenie Regionalnego Dyrektora Ochrony Środowiska w Szczecinie z dnia 17 grudnia 2019 r. w sprawie planu ochrony dla rezerwatu przyrody „Bielinek”.
Opis celów ochrony	Zachowanie ze względów naukowych i dydaktycznych zespołów leśno-stepowych na zboczach przełomowej doliny Odry ze stanowiskami rzadkich gatunków roślin, m. in. dębu omszonego <i>Quercus pubescens</i> występującego poza granicą zasięgu i na jedynym stanowisku w Polsce oraz gatunków śródziemnomorskich i pontyjskich.
<b>OLSZYNA ŹRÓDLISKOWA POD LUBIECHOWEM DOLNYM</b>	
Data uznania	1973-03-10
Obecnie obowiązujący akt prawny	Zarządzenie Regionalnego Dyrektora Ochrony Środowiska w Szczecinie z dnia 24 sierpnia 2017 r. w sprawie rezerwatu przyrody „Olszyna źródłiskowa pod Lubiechowem Dolnym”.
Powierzchnia	1,00 ha
Położenie (gminy)	Cedynia
Rodzaj rezerwatu	leśny
Typ rezerwatu	fitocenotyczny
Typ ekosystemu	różnych ekosystemów
Plan ochrony	<ul style="list-style-type: none"> <li>• Rozporządzenie Nr 68/2007 Wojewody Zachodniopomorskiego z dnia 29 października 2007 r. w sprawie ustanowienia planu ochrony dla rezerwatu przyrody „Olszyna Źródłiskowa pod Lubiechowem Dolnym”.</li> <li>• Rozporządzenie Nr 48/2008 Wojewody Zachodniopomorskiego z dnia 14 listopada 2008 zmieniające rozporządzenia w sprawie ustanowienia planów ochrony dla rezerwatów przyrody.</li> </ul>
Opis celów ochrony	Zachowanie ze względów naukowych i dydaktycznych fragmentu olszowego ze stanowiskiem skrzypu olbrzymiego <i>Equisetum maximum</i> .
<b>KANAŁ KWIATOWY</b>	
Data uznania	1976-12-15
Obecnie obowiązujący akt prawny	Zarządzenie Nr 22/2012 Regionalnego Dyrektora Ochrony Środowiska w Szczecinie z dnia 7 września 2012 r. w sprawie rezerwatu przyrody „Kanał Kwiatowy”.
Powierzchnia	3,126 ha
Położenie (gminy)	Gryfino, Kołbaskowo
Rodzaj rezerwatu	florystyczny
Typ rezerwatu	florystyczny
Typ ekosystemu	różnych ekosystemów
Plan ochrony	Rozporządzenie Nr 81/2007 Wojewody Zachodniopomorskiego z dnia 27 listopada 2007 r. w sprawie ustanowienia planu ochrony dla rezerwatu przyrody „Kanał Kwiatowy”.
Opis celów ochrony	Celem ochrony w rezerwacie jest zachowanie stanowisk rzadkich gatunków roślin wodnych i błotnych.
<b>WRZOSOWISKA CEDYŃSKIE IM. INŻ. WIESŁAWA CZYŻEWSKIEGO</b>	
Data uznania	1985-05-01
Obecnie obowiązujący akt prawny	Zarządzenie Regionalnego Dyrektora Ochrony Środowiska w Szczecinie z dnia 5 marca 2015 r. w sprawie rezerwatu przyrody „Wrzosowiska Cedyńskie im. inż. Wiesława Czyżewskiego”.
Powierzchnia	72,0191 ha
Położenie (gminy)	Cedynia
Rodzaj rezerwatu	stepowy

Typ rezerwatu	fitocenotyczny
Typ ekosystemu	różnych ekosystemów
Plan ochrony	<ul style="list-style-type: none"> <li>Zarządzenie Nr 50/2009 Dyrektora Ochrony Środowiska w Szczecinie z dnia 10 sierpnia 2009 r. w sprawie ustanowienia planu ochrony dla rezerwatu przyrody „Wrzosowiska Cedyńskie im. inż. Wiesława Czyżewskiego”.</li> <li>Zarządzenie Regionalnego Dyrektora Ochrony Środowiska w Szczecinie z dnia 18 października 2016 r. zmieniające zarządzenie w sprawie ustanowienia planu ochrony dla rezerwatu przyrody Wrzosowiska „Cedyńskie im. inż. Wiesława Czyżewskiego”.</li> </ul>
Opis celów ochrony	Zachowanie wzgórz pokrytych wrzosowiskami oraz stanowisk roślinności kserotermicznej, a w szczególności utrzymanie bioróżnorodności i organizacji socjalnej organizmów charakterystycznych dla terenów otwartych - wrzosowisk, muraw kserotermicznych i napiaskowych, zachowanie rodzimych populacji gatunków roślin, grzybów, zwierząt i innych organizmów żywych występujących naturalnie w obrębie wrzosowisk oraz muraw kserotermicznych i napiaskowych, a także ochrona relacji ekologicznych między tymi populacjami oraz siedliskami występującymi w rezerwacie.
<b>DĄBROWA KRZYMOWSKA</b>	
Data uznania	1985-05-01
Obecnie obowiązujący akt prawny	Zarządzenie Regionalnego Dyrektora Ochrony Środowiska w Szczecinie z dnia 1 lutego 2016 r. w sprawie rezerwatu przyrody „Dąbrowa Krzymowska”.
Powierzchnia	34,86 ha
Położenie (gminy)	Chojna
Rodzaj rezerwatu	leśny
Typ rezerwatu	fitocenotyczny
Typ ekosystemu	leśny i borowy
Plan ochrony	<ul style="list-style-type: none"> <li>Zarządzenie Nr 38/2009 Regionalnego Dyrektora Ochrony Środowiska w Szczecinie z dnia 30 czerwca 2009 r. w sprawie ustanowienia planu ochrony dla rezerwatu przyrody „Dąbrowa Krzymowska”.</li> <li>Zarządzenie Regionalnego Dyrektora Ochrony Środowiska w Szczecinie z dnia 31 marca 2017 r. zmieniające zarządzenie w sprawie ustanowienia planu ochrony dla rezerwatu przyrody „Dąbrowa Krzymowska”.</li> </ul>
Opis celów ochrony	Zachowanie naturalnych fragmentów środkowoeuropejskiej kwaśnej dąbrowy trzcinnikowej <i>Calamagrostio arundinaceae-Quercetum petraeae</i> z wieloma pomnikowymi okazami dębów bezszypułkowych <i>Quercus petraea</i> i sosny zwyczajnej <i>Pinus sylvestris</i> .
<b>OLSZYNY OSTROWSKIE</b>	
Data uznania	1989-02-15
Obecnie obowiązujący akt prawny	Zarządzenie Regionalnego Dyrektora Ochrony Środowiska w Szczecinie z dnia 24 sierpnia 2017r. w sprawie rezerwatu przyrody „Olszyny Ostrowskie”.
Powierzchnia	9,51 ha
Położenie (gminy)	Chojna
Rodzaj rezerwatu	leśny
Typ rezerwatu	fitocenotyczny
Typ ekosystemu	różnych ekosystemów
Plan ochrony	Rozporządzenie Nr 72/2007 Wojewody Zachodniopomorskiego z dnia 29 października 2007 r. w sprawie ustanowienia planu ochrony dla rezerwatu przyrody „Olszyny Ostrowskie”.
Opis celów ochrony	Zachowanie zbiorowisk leśnych typowych dla siedlisk olsów i olsów jesionowych oraz ochrona rzadkich gatunków roślin, w tym w szczególności zachowanie: olsu porzeczkowego, łągu jesionowo-olszowego, łągu wiązowo-jesionowego oraz stanowisk chronionych gatunków roślin, takich jak kruszczyk szerokolistny, listera jajowata, pierwiosnka lekarska, kalina koralowa, kruszczyk pospolita, brodawkowiec czysty, mokradłoszka zastrzona, torfowiec nastroszony, tujowiec tamaryszkowaty.

<b>JEZIORA SIEGNIIEWSKIE</b>	
Data uznania	1988-12-27
Obecnie obowiązujący akt prawny	Zarządzenie Nr 11/2011 Regionalnego Dyrektora Ochrony Środowiska w Szczecinie z dnia 7 czerwca 2011 r. w sprawie rezerwatu przyrody „Jeziora Siegniewskie”.
Powierzchnia	23,08 ha
Położenie (gminy)	Mieszkowice
Rodzaj rezerwatu	faunistyczny
Typ rezerwatu	faunistyczny
Typ ekosystemu	różnych ekosystemów
Plan ochrony	<ul style="list-style-type: none"> <li>• Rozporządzenie Nr 78/2007 Wojewody Zachodniopomorskiego z dnia 8 listopada 2007 r. w sprawie ustanowienia planu ochrony dla rezerwatu przyrody „Jeziora Siegniewskie”.</li> <li>• Rozporządzenie Nr 48/2008 Wojewody Zachodniopomorskiego z dnia 14 listopada 2008 r. zmieniające rozporządzenia w sprawie ustanowienia planów ochrony dla rezerwatów przyrody.</li> </ul>
Opis celów ochrony	Zachowanie w naturalnym stanie ostoi ptactwa wodnego i śpiewającego oraz ostoi roślinności wodnej, szuwarowej i leśnej.
<b>DOLINA ŚWIERGOTKI</b>	
Data uznania	1989-06-14
Obecnie obowiązujący akt prawny	Zarządzenie Regionalnego Dyrektora Ochrony Środowiska w Szczecinie z dnia 24 sierpnia 2017 r. w sprawie rezerwatu przyrody „Dolina Świergotki”.
Powierzchnia	11,21 ha
Położenie (gminy)	Cedynia
Rodzaj rezerwatu	leśny
Typ rezerwatu	fitocenotyczny
Typ ekosystemu	różnych ekosystemów
Plan ochrony	<ul style="list-style-type: none"> <li>• Zarządzenie Regionalnego Dyrektora Ochrony Środowiska w Szczecinie z dnia 20 września 2016 r. w sprawie ustanowienia zadań ochronnych dla rezerwatu przyrody „Dolina Świergotki”.</li> <li>• Zarządzenie Regionalnego Dyrektora Ochrony Środowiska w Szczecinie z dnia 18 lipca 2022 r. w sprawie ustanowienia zadań ochronnych dla rezerwatu przyrody „Dolina Świergotki”.</li> </ul>
Opis celów ochrony	Zachowanie buczyny pomorskiej, grądu z przytulią leśną na granicy jego zasięgu oraz wąwozu rzeki Świergotki.
<b>SŁONECZNE WZGÓRZA</b>	
Data uznania	2012-11-13
Obecnie obowiązujący akt prawny	<ul style="list-style-type: none"> <li>• Zarządzenie Nr 12/2012 Regionalnego Dyrektora Ochrony Środowiska w Szczecinie z dnia 8 sierpnia 2012 r. w sprawie uznania za rezerwat przyrody.</li> <li>• Zarządzenie Regionalnego Dyrektora Ochrony Środowiska w Szczecinie z dnia 31 marca 2014 r. zmieniające zarządzenie Nr 12 /2012 Regionalnego Dyrektora Ochrony Środowiska w Szczecinie z dnia 8 sierpnia 2012 r. w sprawie uznania za rezerwat przyrody „Słoneczne Wzgórza”.</li> <li>• Zarządzenie Regionalnego Dyrektora Ochrony Środowiska w Szczecinie z dnia 1 lutego 2016 r. zmieniające zarządzenie w sprawie uznania za rezerwat przyrody „Słoneczne Wzgórza”.</li> </ul>
Powierzchnia	49,81 ha
Położenie (gminy)	Chojna
Rodzaj rezerwatu	stepowy
Typ rezerwatu	biocenotyczny i fizjocenotyczny
Typ ekosystemu	różnych ekosystemów

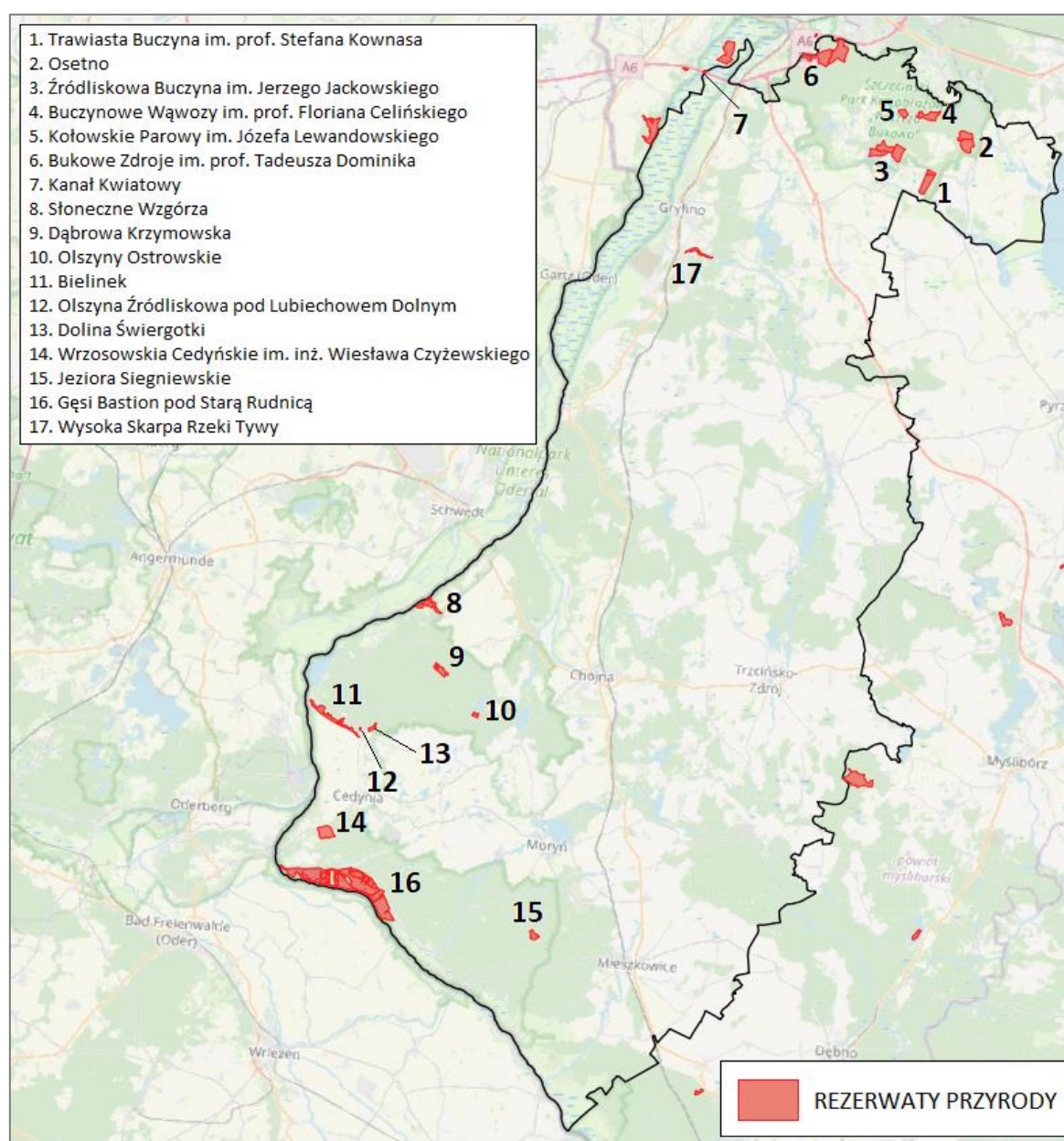
**PROGNOZA ODDZIAŁYWANIA NA ŚRODOWISKO „PROGRAMU OCHRONY ŚRODOWISKA DLA POWIATU GRYFIŃSKIEGO NA LATA 2025-2028 Z PERSPEKTYWĄ DO ROKU 2030”**

Plan ochrony	<ul style="list-style-type: none"> <li>Zarządzenie Regionalnego Dyrektora Ochrony Środowiska w Szczecinie z dnia 31 marca 2014 r. w sprawie ustanowienia planu ochrony dla rezerwatu przyrody „Słoneczne Wzgórza”.</li> <li>Zarządzenie Regionalnego Dyrektora Ochrony Środowiska w Szczecinie z dnia 31.03.2016 r. zmieniające zarządzenie w sprawie ustanowienia planu ochrony dla rezerwatu przyrody „Słoneczne Wzgórza”.</li> </ul>
Opis celów ochrony	Zachowanie mozaiki płątów muraw kserotermicznych, zarośli kserotermicznych i bogatych lasów liściastych wraz z ich cenną florą i fauną oraz walorów krajobrazowych wzgórz morenowych i przyległego zbocza doliny Odry między miejscowościami Raduń i Zatoń Dolna.
<b>OSETNO</b>	
Data uznania	2008-12-11
Obecnie obowiązujący akt prawny	Zarządzenie Regionalnego Dyrektora Ochrony Środowiska w Szczecinie z dnia 17 października 2017 r. w sprawie rezerwatu przyrody „Osetno”.
Powierzchnia	112,22 ha
Położenie (gminy)	Stare Czarnowo
Rodzaj rezerwatu	leśny
Typ rezerwatu	grzybów
Typ ekosystemu	leśny i borowy
Plan ochrony	<ul style="list-style-type: none"> <li>Zarządzenie Nr 20/2013 Regionalnego Dyrektora Ochrony Środowiska w Szczecinie z dnia 28 maja 2013 w sprawie ustanowienia planu ochrony dla rezerwatu przyrody „Osetno”.</li> <li>Zarządzenie Regionalnego Dyrektora Ochrony Środowiska w Szczecinie z dnia 06.12.2016r. zmieniające zarządzenie w sprawie ustanowienia planu ochrony dla rezerwatu przyrody „Osetno”.</li> </ul>
Opis celów ochrony	Zachowanie ze względów przyrodniczych, naukowych i dydaktycznych licznych stanowisk rzadkich i zagrożonych wyginięciem gatunków grzybów, a także cech i procesów naturalnych dla wyróżniającego się dużymi walorami biocenotycznymi i estetycznymi kompleksu buczyn, łęgów, olsów źródliskowych, źródlisk, torfowisk i oczek wodnych kształtującego się w warunkach dużego urozmaicenia rzeźby terenu i warunków siedliskowych.
<b>WYSOKA SKARPA RZEKI TYWY</b>	
Data uznania	2023-02-16
Obecnie obowiązujący akt prawny	Zarządzenie Regionalnego Dyrektora Ochrony Środowiska w Szczecinie z dnia 30.01.2023 r. w sprawie rezerwatu przyrody „Wysoka Skarpa Rzeki Tywy”.
Powierzchnia	20,69 ha
Położenie (gminy)	Gryfino
Rodzaj rezerwatu	leśny
Typ rezerwatu	fitocenotyczny
Typ ekosystemu	różnych ekosystemów
Plan ochrony	brak
Opis celów ochrony	Celem ochrony w rezerwacie jest zachowanie wartkiej, meandrującej rzeki o charakterze podgórskim, naturalnie wykształconych zbiorowisk leśnych, w tym łęgów olszowo-jesionowych, grądów z przytulią leśną <i>Galium sylvaticum</i> , żyznych buczyn, unikatowego krajobrazu głęboko wciętej doliny rzecznej oraz stanowisk rzadkich gatunków roślin, w tym storczyków.
<b>GĘSI BASTION POD STARĄ RUDNICĄ</b>	
Data uznania	2023-07-29
Obecnie obowiązujący akt prawny	Zarządzenie Regionalnego Dyrektora Ochrony Środowiska w Szczecinie z dnia 13 lipca 2023 r. w sprawie uznania za rezerwat przyrody „Gęsi Bastion pod Starą Rudnicą”.
Powierzchnia	724,20 ha
Położenie (gminy)	Cedynia
Rodzaj rezerwatu	faunistyczny

Typ rezerwatu	faunistyczny
Typ ekosystemu	różnych ekosystemów
Plan ochrony	Zarządzenie Regionalnego Dyrektora Ochrony Środowiska w Szczecinie z dnia 19 grudnia 2023 r. w sprawie ustanowienia zadań ochronnych dla rezerwatu przyrody „Gęsi Bastion pod Starą Rudnicą”.
Opis celów ochrony	Celem ochrony w rezerwacie jest zachowanie szczególnych walorów przyrodniczych ekosystemu rozległego, okresowo zalewanego starorzecza, zlokalizowanego pomiędzy rzeką Odrą a drogą Stary Kostrzynek - Stara Rudnica - Siekierki, jako cennej mozaiki siedlisk stanowiących łągowiska, żerowiska i noclegowiska ptaków, o znaczeniu regionalnym i ponadregionalnym, w tym m.in. rybitwy czarnej, rybitwy białoczelnej, rycyka, czajki, żurawia, gęgawy krwawodzioba, ostrzygojada czy gęsi zbożowej.

Źródło: opracowanie własne na podstawie <http://crfop.gdos.gov.pl/>

Lokalizację rezerwatów przyrody ustanowionych na terenie powiatu gryfińskiego przedstawiono na kolejnej rycinie.



Rysunek 11. Lokalizacja rezerwatów przyrody na terenie powiatu gryfińskiego

Źródło: <https://mapy.geoportal.gov.pl/>



## PARKI KRAJOBRAZOWE

Park krajobrazowy obejmuje obszar chroniony ze względu na wartości przyrodnicze, historyczne i kulturowe oraz walory krajobrazowe w celu zachowania i popularyzacji tych wartości w warunkach zrównoważonego rozwoju.

Charakterystykę parków krajobrazowych zlokalizowanych na terenie pow. gryfińskiego przedstawiono w poniższej tabeli.

**Tabela 26. Charakterystyka parków krajobrazowych zlokalizowanych na terenie pow. gryfińskiego**

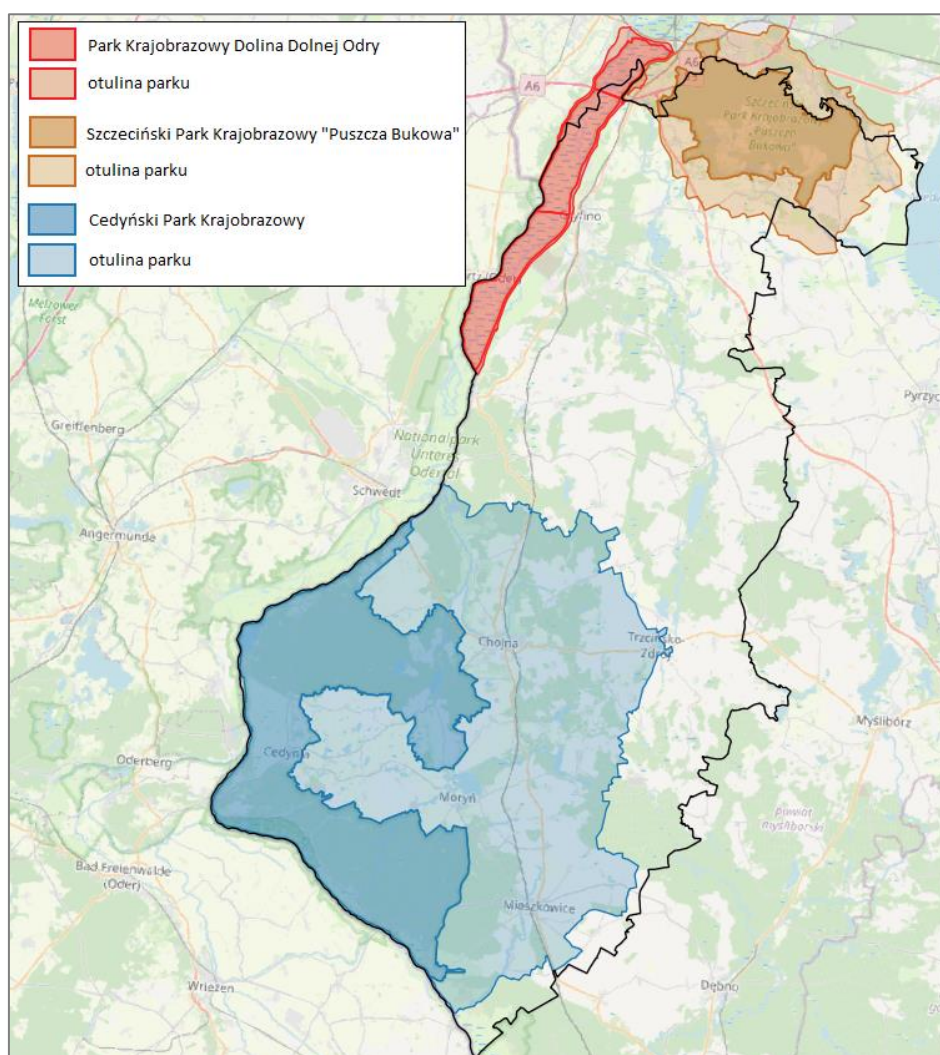
<b>SZCZECIŃSKI PARK KRAJOBRAZOWY PUSZCZA BUKOWA</b>	
Data utworzenia	1981-11-04
Obecnie obowiązujący akt prawny	Rozporządzenie Wojewody Zachodniopomorskiego z dnia 25 maja 2005 r. w sprawie Szczecińskiego Parku Krajobrazowego „Puszcza Bukowa”.
Powierzchnia	9 096,00 ha
Położenie (gminy)	m. Szczecin, Stare Czarnowo, Gryfino
Opis celów ochrony, uwarunkowania przyrodniczo-krajobrazowe	Lokalizacja w obrębie młodoglacjalnych morenowych Wzgórz Bukowych warunkuje bogatą rzeźbę terenu. Dominującym elementem krajobrazu są lasy pokrywające 74,3% jego powierzchni. Tereny rolne w formie polan śródleśnych stanowią blisko 17,8% powierzchni, wody zajmują 2,6%, drogi i osiedla pokrywają 3,8%. Puszcza Bukowa wyróżnia się w skali ponadregionalnej dużą powierzchnią wyjątkowo zróżnicowanych i dobrze zachowanych lasów bukowych. Stwierdzono tu 25 zespołów zaroślowych i leśnych, 15 zespołów roślinności wodnej, 38 mokradłowych, 42 zespoły muraw, łąk i okrajków oraz 30 ruderalnych i segetalnych. Wśród siedlisk przyrodniczych Parku znajduje się 12 wymienionych w załączniku I Dyrektywy 92/43/EEC w sprawie ochrony siedlisk przyrodniczych oraz dzikiej fauny i flory. Flora Parku wg danych z minionych dwóch wieków liczy 930 gatunków roślin naczyniowych. We florze roślin naczyniowych parku znajdują się 84 gatunki roślin objętych ochroną, w tym 18 gatunków objętych ochroną częściową, 66 gatunków pod ochroną ścisłą. W wykazie roślin naczyniowych stwierdzonych dotychczas w Parku znajduje się 39 gatunków roślin uznanych za wymierające lub zagrożone w skali kraju oraz 170 gatunków roślin uznanych za wymierające lub zagrożone w skali regionu. W Parku stwierdzono, poza tym co najmniej 280 gatunków mszaków, 200 porostów i 320 grzybów wielkoowocnikowych. Spośród mszaków zanotowanych na terenie Parku 19 znajduje się pod ochroną częściową, a 16 pod ochroną ścisłą. Występuje tu także przynajmniej 10 gatunków grzybów objętych ochroną ścisłą i 1 pod ochroną częściową oraz 12 gatunków porostów chronionych ściśle i 1 pod ochroną częściową. W Parku i jego bezpośrednim sąsiedztwie stwierdzono współcześnie występowanie przynajmniej 53 gatunków mięczaków, 692 gatunków pozostałych bezkręgowców, 27 gatunków bezszczękowców i ryb, 13 gatunków płazów, 6 gatunków gadów, 152 gatunki ptaków lęgowych i prawdopodobnie lęgowych, 43 gatunki ptaków spotykanych tylko na przelotach oraz 48 gatunków ssaków. Wśród zwierząt występujących współcześnie w Parku 211 gatunków objętych jest ochroną ścisłą, a 17 gatunków ochroną częściową. Spośród wszystkich gatunków fauny stwierdzonych współcześnie, na terenie Parku - 37 gatunków znajduje się w spisie Czerwonej listy zwierząt ginących i zagrożonych w Polsce. 19 gatunków jest wpisanych do Polskiej czerwonej księgi zwierząt.
<b>CEDYŃSKI PARK KRAJOBRAZOWY</b>	
Data utworzenia	1993-04-01
Obecnie obowiązujący akt prawny	<ul style="list-style-type: none"> <li>• Rozporządzenie Nr 24/2006 Wojewody Zachodniopomorskiego z dnia 16 lutego 2006 r. w sprawie Cedyńskiego Parku Krajobrazowego.</li> <li>• Rozporządzenie Nr 99/2006 Wojewody Zachodniopomorskiego z dnia 29 maja 2006 r. zmieniające rozporządzenie w sprawie Cedyńskiego Parku Krajobrazowego.</li> </ul>
Powierzchnia	30 850,00 ha
Położenie (gminy)	Cedynia, Chojna, Mieszkowice, Moryń



<p>Opis celów ochrony, uwarunkowania przyrodniczo-krajobrazowe</p>	<p>Cedyński Park Krajobrazowy charakteryzuje się dużą różnorodnością form przyrodniczych i geograficznych. Teren został ukształtowany podczas ostatniego zlodowacenia, przybierając formę wypłaszczonego dna doliny rzecznej, ograniczonego wysokimi stokami. Miejsce to opowiada niezmiernie ciekawą historię geologiczną poprzez liczne pozostałości terenowe ukształtowane w tamtym czasie, takie jak: moreny, wysoczyzny, wąwozy i jary wyżłobione w dolinnych krawędziach, licznie występujące źródłiska i śródpolne oczka wodne. Obecność tych elementów sprawia, że park poszczycić się może malowniczymi krajobrazami i licznymi miejscami widokowymi z których podziwiać można rozległe panoramy Doliny Dolnej Odry. Powierzchnia Cedyńskiego Parku Krajobrazowego porośnięta jest w dużej mierze zbiorowiskami leśnymi. Tam gdzie teren jest dobrze nasłoneczniony spotkać można dąbrowy ze starymi dębami szypułkowymi. Tereny zacienione i nieco bardziej wilgotne to miejsce występowania kwaśnych buczyn i grądów, zaś w dolinie zalewowej podziwiać można lasy z olszą i jesionem oraz łągi z wierzbami i topolami. W parku krajobrazowym występuje około 700 gatunków roślin, z czego liczna grupa znajduje się pod ochroną, a o jego wyjątkowości niech świadczy obecność ośmiu rezerwatów przyrody, których zadaniem jest szczególna dbałość o najrzadsze gatunki i zbiorowiska. Strome zbocza doliny Odry porastają ciepłolubne murawy kserotermiczne z gatunkami, stepowymi i śródziemnomorskimi. Zbiorowiska te stanowią pozostałość gospodarczej działalności człowieka polegającej na prowadzeniu wypasu zwierząt w okresie średniowiecza. Już od wczesnej wiosny można obserwować tu kwitnące na żółto kwiatostany lepiężnika kutnerowatego, lepnicy tatarskiej oraz gatunków rogownic. Latem dominują tu trawy, a wśród nich szczytlika siwa oraz ostnice, w tym ostnica Jana, powabna i włosowata. Wysokie, pokryte włoskami o niezwykle dekoracyjnych ościach, dostarczają wspaniałego widoku falujących ostnicowych łąnów. Uroku murawom kserotermicznym dodaje obecność pięknie wybarwionego goździka kartuzka, fiołka kosmatego, szaławii łąkowej czy wężymordu stepowego oraz pajęcznicy liliowatej czy dzwonek, w tym syberyjskiego, skupionego, szczeciniastego oraz bolońskiego. Cedyński Park Krajobrazowy dzięki bogactwu przyrodniczemu jest siedliskiem wielu gatunków zwierząt. Wśród nich są liczne gatunki zagrożone i chronione. Tam gdzie dominują siedliska wilgotne spotykane są płazy, a wśród nich kumak nizinny, rzekotka drzewna, żaba śmieszka, ropucha paskówka, grzebiuszka ziemna. Nierzadkim widokiem na nasłonecznionych wzniesieniach są wygrzewające się gady. Wśród nich dostrzec można zaskrońca i padalca, żmiję zygzakowatą, jaszczurkę zieloną i żyworódkę. Nasłonecznione stoki doliny Odry to doskonałe warunki dla licznych gatunków motyli, zaś duże obszary dąbrów są domem dla kozioroga dębosza, jelonka rogacza, pachnicy dębowej i tęczników. Bardzo licznie w parku reprezentowane są ptaki. Najcenniejsze z nich to: bielik, rybołów, kania czarna, kania ruda, orlik krzykliwy, puchacz, pustułka, bocian czarny, dudek, derkacz, zimorodek, bąk, bekas, dzięcioł czarny i zielony, krwawodziób, wodniczka, rycyk, pliszka górską, remiz i ohar. Do najcenniejszych ssaków należą: nietoperze, wydry, bobry oraz wilki, których watahy spotykane są na terenie parku.</p>
<b>PARK KRAJOBRAZOWY DOLINA DOLNEJ ODRY</b>	
<p>Data utworzenia</p>	<p>1993-04-01</p>
<p>Obecnie obowiązujący akt prawny</p>	<p>Rozporządzenie Nr 9/2005 Wojewody Zachodniopomorskiego z dnia 25 maja 2005 r. w sprawie Parku Krajobrazowego Dolina Dolnej Odry.</p>
<p>Powierzchnia</p>	<p>6 009,00 ha</p>
<p>Położenie (gminy)</p>	<p>Widuchowa, Gryfino, Kołbaskowo</p>
<p>Opis celów ochrony, uwarunkowania przyrodniczo-krajobrazowe</p>	<p>Obszar parku, leżący w dolinie Odry, to największe w Europie Zachodniej i Środkowej fluwiogeniczne (pochodzenia rzecznoego) torfowisko niskie, na którym występują rośliny i zwierzęta niespotykane już w dolinach innych wielkich rzek. Cały obszar parku przecinany jest siecią starorzeczy, rowów, kanałów, których długość łącznie przekracza 200 km. W dwudziestolecie międzywojennym podejmowano próby wykorzystania Międzyodrza do celów</p>

rolniczych. Powstałe w tym czasie urządzenia hydrotechniczne po zakończeniu II wojny światowej nie były już użytkowane i pozostają historycznym i kulturowym świadectwem z tego okresu. Park Krajobrazowy Dolina Dolnej Odry obejmuje płaski obszar torfowiska między dwoma korytami Odry, która niedaleko Widuchowej rozgałęzia się na Odrę Zachodnią i Regalicę. Szerokość powstałego w ten sposób regionu Międzyodrza zmienia się od około 2 km w południowej jego części do nawet 12 km w okolicach Szczecina. Druga część doliny Odry, na południe od Widuchowej po niemieckiej stronie objęta jest również ochroną jako Park Narodowy Doliny Dolnej Odry. Obecny kształt doliny i terenów w sąsiedztwie Międzyodrza powstał po ostatnim zlodowaceniu, a wielokorytowy, ustabilizowany układ rzeka zawdzięcza gwałtownemu narastaniu torfów od około 6 tys. lat. Szata roślinna Parku Krajobrazowego Doliny Dolnej Odry rozwija się w unikalnych warunkach rozległego obszaru ujściowego dużej rzeki nizinnej pod wpływem naturalnych warunków hydroekologicznych. Wyrazem tego jest przestrzenna kompozycja roślinności oraz kombinacja gatunków roślin zorganizowanych w siedliska. Do najważniejszych siedlisk Parku Krajobrazowego Doliny Dolnej Odry należą: łąki podmokłe i turzycowiska, siedliska podmokłe, między innymi: szuwar trzcinowy, pałkowy, mozgowy i mannowy, starorzecza i naturalne eutroficzne zbiorniki wodne, łągi wierzbowe, topolowe, olszowe i jesionowe ziołorośla nadrzeczne. Oś doliny leży na szlaku corocznych przelotów ptaków na południe i stanowi miejsce odpoczynku dla tysięcy kaczek, gęsi i żurawi.

Źródło: opracowanie własne na podstawie <http://crfop.gdos.gov.pl/>



Rysunek 12. Lokalizacja parków krajobrazowych na terenie pow. gryfińskiego

Źródło: <https://mapy.geoportal.gov.pl/>

### ZESPOŁY PRZYRODNICZO-KRAJOBRAZOWE

Zespołami przyrodniczo-krajobrazowymi są fragmenty krajobrazu naturalnego i kulturowego zasługujące na ochronę ze względu na ich walory widokowe lub estetyczne.

Charakterystykę zespołów przyrodniczo-krajobrazowych zlokalizowanych na terenie powiatu gryfińskiego przedstawiono w kolejnej tabeli.

**Tabela 27. Charakterystyka zespołów przyrodniczo-krajobrazowych zlokalizowanych na terenie powiatu gryfińskiego**

<b>DOLINA SŁUBI (GM. MIESZKOWICE)</b>	
Data ustanowienia	2005-12-15
Obecnie obowiązujący akt prawny	Uchwała Nr XXXIV/267/05 Rady Miejskiej w Mieszkowicach z dnia 29 września 2005 r. w sprawie uznania za zespół przyrodniczo-krajobrazowy obszar położony na terenie Nadleśnictwa Mieszkowice w gminie Mieszkowice.
Powierzchnia	92,24 ha
Położenie (gminy)	Mieszkowice
Opis wartości przyrodniczej	Uznaje się ze względów estetycznych, naukowych, przyrodniczych, dydaktycznych i krajobrazowych za zespół przyrodniczo-krajobrazowy tereny obejmujące rzekę Słubię, jej dolinę z drzewostanami i bagnami oraz niektóre jeziora, przez które przepływa, położone w kompleksach leśnych Nadleśnictwa Mieszkowice, obręb Stare Łysogórki.
<b>BÓR BAGIENNY</b>	
Data ustanowienia	1996-04-24
Obecnie obowiązujący akt prawny	Uchwała Nr XXXIV/267/05 Rady Miejskiej w Mieszkowicach z dnia 29 września 2005 r. w sprawie uznania za zespół przyrodniczo-krajobrazowy obszar położony na terenie Nadleśnictwa Mieszkowice w gminie Mieszkowice.
Powierzchnia	2,47 ha
Położenie (gminy)	Mieszkowice
Opis wartości przyrodniczej	Lekko oraz mocno podsuszony bór bagienny z drzewostanem sosnowo-brzozowym ze stanowiskami torfowców, żurawiny błotnej i rosiczki okrągłolistnej, a także niewielki płat dobrze wykształconej kwaśnej buczyny niżowej.
<b>DOLINA SŁUBI (GM. MORYŃ)</b>	
Data ustanowienia	2006-04-22
Obecnie obowiązujący akt prawny	Uchwała Nr XXXI/277/2006 Rady Miejskiej w Moryniu z dnia 9 lutego 2006 r. w sprawie uznania za zespół przyrodniczo-krajobrazowy.
Powierzchnia	154,16 ha
Położenie (gminy)	Moryń
Opis wartości przyrodniczej	Uznaje się ze względów estetycznych, naukowych, przyrodniczych, dydaktycznych i krajobrazowych za zespół przyrodniczo-krajobrazowy tereny obejmujące rzekę Słubię, jej dolinę z drzewostanami i bagnami oraz niektóre jeziora, przez które przepływa.
<b>CZARNOŁĘKA</b>	
Data ustanowienia	2005-11-17
Obecnie obowiązujący akt prawny	Uchwała Nr XX/227/05 Rady Miejskiej w Trzcińsku-Zdroju z dnia 12 września 2005 r. w sprawie ustanowienia pomników przyrody, użytków ekologicznych oraz zespołów przyrodniczo-krajobrazowych.
Powierzchnia	54,25 ha
Położenie (gminy)	Trzcińsko-Zdrój
Opis wartości przyrodniczej	Śródpolne obniżenie terenowe z kompleksem bagien i mozaiką łągów jesionowo - olszowych i jesionowo - wiązowych. Bagna stanowią ostoje płazów i ptaków.
<b>ŁĘGI NAD JELENIM POTOKIEM (GM. TRZCIŃSKO-ZDRÓJ)</b>	
Data ustanowienia	2005-11-17
Obecnie obowiązujący akt prawny	Uchwała Nr XX/227/05 Rady Miejskiej w Trzcińsku-Zdroju z dnia 12 września 2005 r. w sprawie ustanowienia pomników przyrody, użytków ekologicznych oraz zespołów przyrodniczo-krajobrazowych.
Powierzchnia	8,34 ha

**PROGNOZA ODDZIAŁYWANIA NA ŚRODOWISKO „PROGRAMU OCHRONY ŚRODOWISKA DLA POWIATU GRYFIŃSKIEGO NA LATA 2025-2028 Z PERSPEKTYWĄ DO ROKU 2030”**

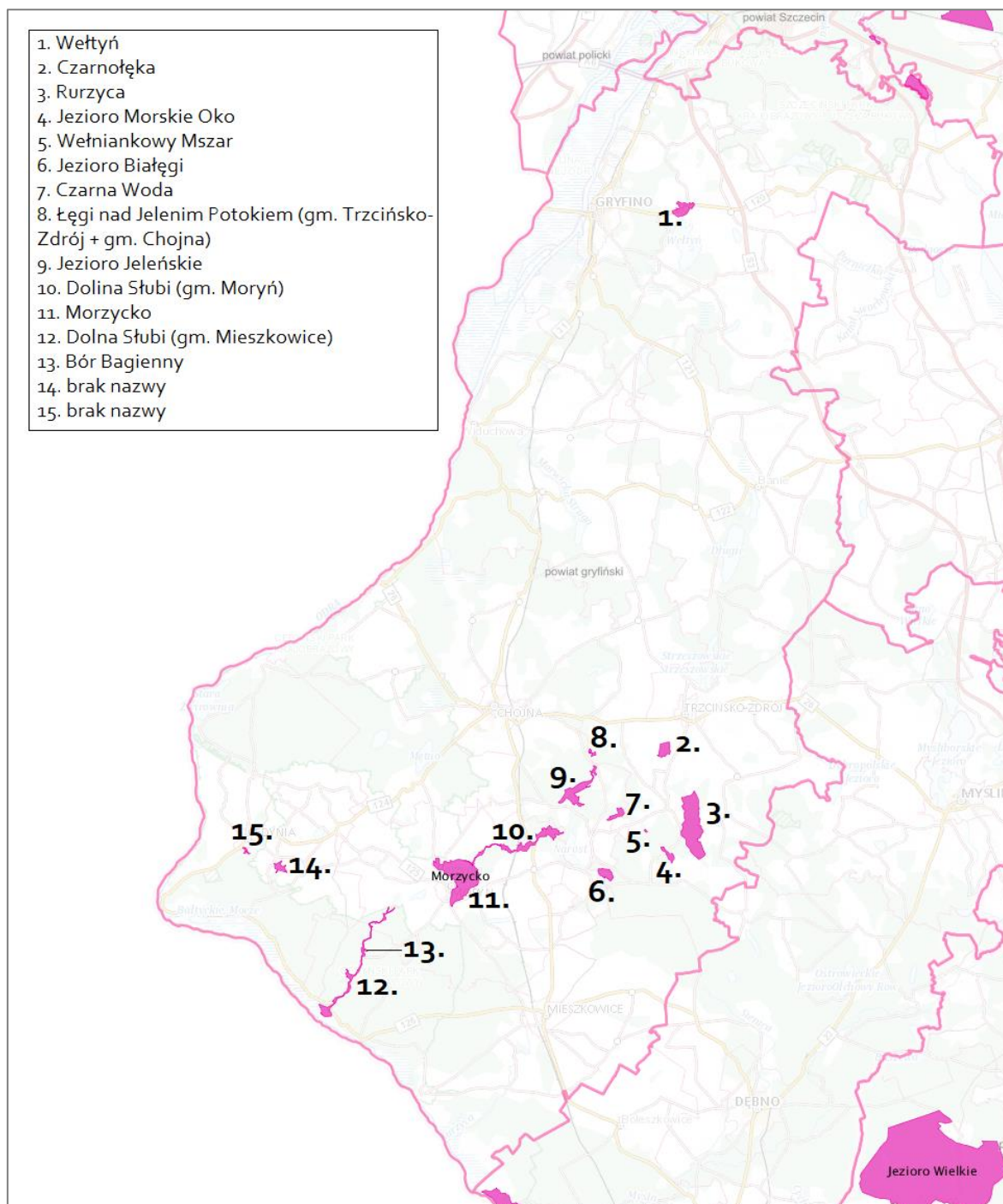
Położenie (gminy)	Trzczańsko-Zdrój
Opis wartości przyrodniczej	Obszar obejmuje: ciekawe łęgi, źródła i grądy położone nad urokliwą rzeczką, łęg jesionowo-olszowy <i>Fraxmo-Alnetum</i> oraz łęg jesionowo-wiązowy <i>Ficario-Ulmetum minoris</i> . W drzewostanie jesion i olcha pow. 90 lat. Starodrzew dębowy nawiązujący do grądu środkowoeuropejskiego sąsiadujący z łęgami.
<b>JEZIORO BIAŁĘGI</b>	
Data ustanowienia	2005-11-17
Obecnie obowiązujący akt prawny	Uchwała Nr XX/227/05 Rady Miejskiej w Trzczańsku-Zdroju z dnia 12 września 2005 r. w sprawie ustanowienia pomników przyrody, użytków ekologicznych oraz zespołów przyrodniczo-krajobrazowych.
Powierzchnia	43,28
Położenie (gminy)	Trzczańsko-Zdrój, Chojna
Opis wartości przyrodniczej	Kompleks jeziora z otaczającymi je drzewostanami z mozaiką olsów, grądów, łęgów. Starodrzewy położone nad jeziorem Białęgi, nawiązujące do grądu oraz łęgu. Stanowisko bluszczu pospolitego, przy jeziorze źródła. Na jeziorze grązel żółty, bogata roślinność podwodna; żerowiska kani rudej i czarnej.
<b>RURZYCA</b>	
Data ustanowienia	2005-11-17
Obecnie obowiązujący akt prawny	Uchwała Nr XX/227/05 Rady Miejskiej w Trzczańsku-Zdroju z dnia 12 września 2005 r. w sprawie ustanowienia pomników przyrody, użytków ekologicznych oraz zespołów przyrodniczo-krajobrazowych.
Powierzchnia	385,15 ha
Położenie (gminy)	Trzczańsko-Zdrój
Opis wartości przyrodniczej	Rozległy kompleks bagien, jezior, torfowisk oraz drzewostanów, ostoja żółwia błotnego oraz bielika. Na jeziorach grzybienie białe, grązel żółty; stanowiska licznie tu występujących płazów i gadów; stanowiska orlika krzykliwego, brodźca samotnego, błotniaka stawowego. Obiekt o wysokich walorach przyrodniczych i krajobrazowych.
<b>WEŁNIANKOWY MSZAR</b>	
Data ustanowienia	2005-11-17
Obecnie obowiązujący akt prawny	Uchwała Nr XX/227/05 Rady Miejskiej w Trzczańsku-Zdroju z dnia 12 września 2005 r. w sprawie ustanowienia pomników przyrody, użytków ekologicznych oraz zespołów przyrodniczo-krajobrazowych.
Powierzchnia	2,14 ha
Położenie (gminy)	Trzczańsko-Zdrój
Opis wartości przyrodniczej	Mszar z wełnianką pochwowatą, stanowisko torfowców, modrzewicy zwyczajnej, bagna zwyczajnego i żurawiny błotnej.
<b>JEZIORO MORSKIE OKO</b>	
Data ustanowienia	2005-11-17
Obecnie obowiązujący akt prawny	Uchwała Nr XX/227/05 Rady Miejskiej w Trzczańsku-Zdroju z dnia 12 września 2005 r. w sprawie ustanowienia pomników przyrody, użytków ekologicznych oraz zespołów przyrodniczo-krajobrazowych.
Powierzchnia	25,78 ha
Położenie (gminy)	Trzczańsko-Zdrój
Opis wartości przyrodniczej	Cenny kompleks bagien, jezior, szuwarów otoczonych wielogatunkowym lasem o charakterze grądowym. Na jeziorach pływające wyspy, grązel żółty, grzybienie białe. Ostoja żółwia błotnego, stanowisko gągoła, brodźca samotnego, derkacza.
<b>JEZIORO JELEŃSKIE</b>	
Data ustanowienia	2005-12-27
Obecnie obowiązujący akt prawny	Uchwała Nr XXXVII/370/2005 Rady Miejskiej w Chojnie z dnia 29 września 2005 r. w sprawie ustanowienia pomników przyrody, użytków ekologicznych oraz zespołów przyrodniczo - krajobrazowych.
Powierzchnia	129,54 ha
Położenie (gminy)	Chojna
Opis wartości przyrodniczej	Jezioro otoczone olsami i grądami z drzewostanem w wieku 50-84 lat. Na stokach liczne stanowisko pierwiosnki lekarskiej. Jezioro stanowi ostoję ptactwa wodnego; obserwowano również żółwia błotnego.

<b>ŁĘGI NAD JELENIM POTOKIEM (GM. CHOJNA)</b>	
Data ustanowienia	2005-12-27
Obecnie obowiązujący akt prawny	Uchwała Nr XXXVII/370/2005 Rady Miejskiej w Chojnie z dnia 29 września 2005 r. w sprawie ustanowienia pomników przyrody, użytków ekologicznych oraz zespołów przyrodniczo – krajobrazowych.
Powierzchnia	29,93 ha
Położenie (gminy)	Chojna
Opis wartości przyrodniczej	Łęgi, źródliska i grądy położone nad rzeką.
<b>MORZYCKO</b>	
Data ustanowienia	2006-04-22
Obecnie obowiązujący akt prawny	Uchwała Nr XXXI/276/2006 Rady Miejskiej w Moryniu z dnia 9 lutego 2006 r. w sprawie uznania za zespół przyrodniczo-krajobrazowy.
Powierzchnia	413,07 ha
Położenie (gminy)	Moryń
Opis wartości przyrodniczej	Celem powołania zespołu przyrodniczo-krajobrazowego jest ochrona misy jeziora Morzycko stanowiącej formę krajobrazową wyróżniającą się w skali Pojezierza Pomorskiego wraz z cennymi ekosystemami wodnymi, bagiennymi, torfowiskami, nadbrzeżnym pasem lasu oraz parkiem miejskim będącym największym skupiskiem bluszczu pospolitego na Pomorzu.
<b>BRAK NAZWY (GM. CEDYNIA)</b>	
Data ustanowienia	2006-04-25
Obecnie obowiązujący akt prawny	Uchwała Nr XXXII/316/06 Rady Miejskiej w Cedyni z dnia 20 lutego 2006 r. w sprawie ustanowienia zespołów przyrodniczo-krajobrazowych.
Powierzchnia	6,39 ha
Położenie (gminy)	Cedynia
Opis wartości przyrodniczej	Stanowisko bluszczu pospolitego i olszy szarej
<b>CZARNA WODA</b>	
Data ustanowienia	2012-12-01
Obecnie obowiązujący akt prawny	Uchwała Nr XXXVII/370/2005 Rady Miejskiej w Chojnie z dnia 29 września 2005 r. w sprawie ustanowienia pomników przyrody, użytków ekologicznych oraz zespołów przyrodniczo – krajobrazowych.
Powierzchnia	29,93 ha
Położenie (gminy)	Trzcińsko-Zdrój, Chojna
Opis wartości przyrodniczej	Śródpolny kompleks jezior, bagien, torfowisk i drzewostanów o charakterze grądowym, m.in. mszar wełniankowy i ols torfowcowy z torfowcami, rosiczką okrągłolistną, żurawiną błotną i wełniankami. Obiekt o wysokich walorach przyrodniczych i krajobrazowych.
<b>WEŁTYŃ</b>	
Data ustanowienia	2014-07-18
Obecnie obowiązujący akt prawny	Uchwała Nr XLIV/384/14 Rady Miejskiej w Gryfinie z dnia 29 maja 2014 r. w sprawie ustanowienia zespołu przyrodniczo-krajobrazowego.
Powierzchnia	75,00 ha
Położenie (gminy)	Gryfino
Opis wartości przyrodniczej	Obszar o wysokich walorach widokowych i estetycznych stanowiący fragment krajobrazu naturalnego i kulturowego.
<b>BRAK NAZWY (GM. CEDYNIA)</b>	
Data ustanowienia	2006-04-25
Obecnie obowiązujący akt prawny	Uchwała Nr XXXII/316/06 Rady Miejskiej w Cedyni z dnia 20 lutego 2006 r. w sprawie ustanowienia zespołów przyrodniczo-krajobrazowych.
Powierzchnia	26,46 ha
Położenie (gminy)	Cedynia
Opis wartości przyrodniczej	Głęboki jar porośnięty wielogatunkowym lasem. Bardzo liczne stanowisko klona polnego, bluszczu pospolitego, stanowisko pokrzyka wilcza - jagoda. Obiekt o wysokich walorach przyrodniczych i krajobrazowych.

*Źródło: opracowanie własne na podstawie <http://crfop.gdos.gov.pl/>*



Lokalizację zespołów przyrodniczo-krajobrazowych na terenie powiatu gryfińskiego przedstawiono na poniższej rycinie.



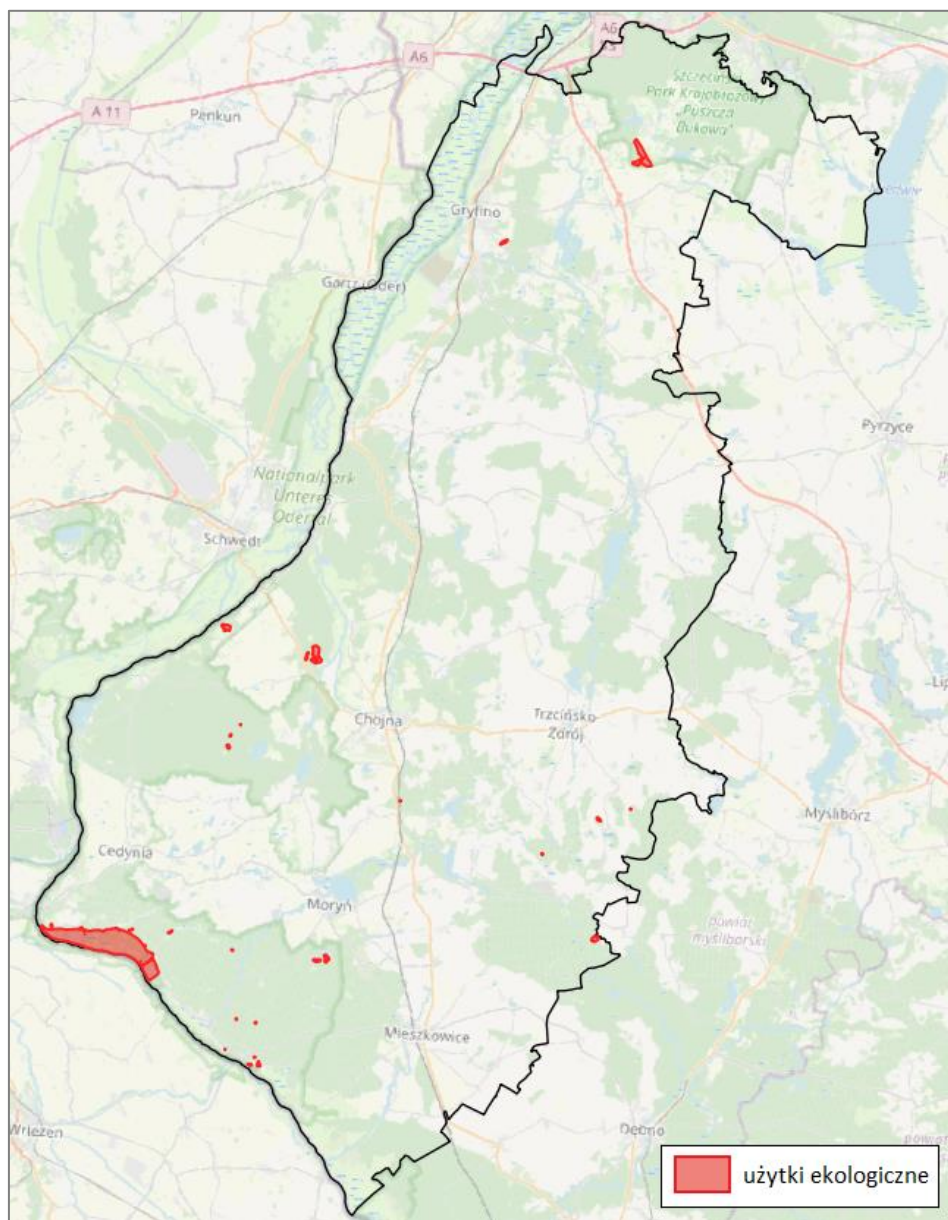
Rysunek 13. Lokalizacja zespołów przyrodniczo-krajobrazowych na terenie powiatu gryfińskiego  
Źródło: <https://mapy.geoportal.gov.pl/>

### UŻYTKI EKOLOGICZNE

Użytkami ekologicznymi są zasługujące na ochronę pozostałości ekosystemów, mających znaczenie dla zachowania różnorodności biologicznej – naturalne zbiorniki wodne, śródpolne i śródleśne oczka wodne, kępy drzew i krzewów, bagna, torfowiska, wydmy, płaty nieużytkowanej roślinności, starorzecza, wychodnie skalne, skarpy, kamieńce, siedliska przyrodnicze oraz stanowiska rzadkich lub chronionych gatunków roślin, zwierząt, i grzybów, ich ostoje oraz miejsca rozmnażania lub miejsca sezonowego przebywania.

Zgodnie z Centralnym Rejestrem Form Ochrony Przyrody prowadzonym przez Generalną Dyрекcję Ochrony Środowiska na terenie powiatu gryfińskiego ustanowiono 24 użytki ekologiczne o łącznej powierzchni 916,18 ha (powierzchnia największego użytku wynosi 746,23 ha, natomiast najmniejszego 0,23 ha).

Lokalizację użytków ekologicznych na terenie powiatu gryfińskiego przedstawiono na poniższej rycinie.



**Rysunek 14. Lokalizacja użytków ekologicznych na terenie powiatu gryfińskiego**

Źródło: <https://mapy.geoportal.gov.pl/>

Rodzaje siedlisk przyrodniczych oraz stanowisk rzadkich lub chronionych gatunków objętych na terenie powiatu gryfińskiego ochroną w postaci użytków ekologicznych przedstawiają się następująco:

- miejsce występowania i rozrodu zwierząt kręgowych i bezkręgowych;
- starorzecze Odry, zbiorniki i kanały okresowo zalewane, tereny bagienne porośnięte trzcinami, turzycami;
- stanowiska i siedliska roślinności termofilnej i związanej z nią fauny i flory;
- bogate gatunkowo płaty muraw kserotermicznych i zarośli ciepłolubnych na pagórkach o wysokich walorach krajobrazowych;



- stanowiska m.in. ostnicy włosowatej, ostnicy piaskowej, ostnicy włosowatej, czyścica prostego, turzycy piaskowej, turzycy delikatnej, kocanek piaskowych, goździka kartuzka, driakwi gołębiej, wilżyny ciernistej;
- źródleśne bajorko bezodpływowe z cenną roślinnością (m.in. rosiczka);
- trzcinowisko źródłowe otoczone polami i łąkami; występuje storczyk szerokolistny;
- jezioro wraz z terenem źródłowym rzeki Krzekny, pola i łąki uprawne nieużytki;
- mszar wełniankowy; stanowisko torfowców, rosiczki okrągłolistnej, żurawiny błotnej, wełnianki pochwowatej;
- wydma porośnięta chrobotkami, turzycą piaskową; na skraju ostnica włosowata;
- źródleśne oczko wodne; na jeziorze grzybienie białe; ostoja ptactwa oraz płazów;
- kompleks jeziorzek źródleśnych i szuwaru trzcinowego; ostoja ptactwa oraz płazów;
- źródleśne jezioro otoczone łożyskami; ostoja ptactwa wodnego, płazów;
- miejsce występowania czapli białej i siwej, bociana czarnego, bielika;
- stanowisko torfowców, żurawiny błotnej, rosiczki okrągłolistnej, bagna zwyczajnego;
- źródleśne jezioro z grzybieniami białymi, olszyną bagienną;
- grunty położone wśród lasów sąsiadujące z terenami podmokłymi;
- fragment porośnięty roślinnością kserotermiczną zbocza dolnego odcinka doliny Odry; jest to najliczniejsze w kraju stanowisko ostnicy piaskowej *Stipa borysthena*, gatunku skrajnie zagrożonego; ponadto jest stanowiskiem rzadkich w skali regionu oraz objętych w Polsce ochroną gatunkową przedstawicieli fauny i flory; uwagę zwracają także wysokie walory krajobrazowe obiektu.

## POMNIKI PRZYRODY

Pomnikami przyrody są pojedyncze twory przyrody żywej i nieożywionej lub ich skupiska o szczególnej wartości przyrodniczej, naukowej, kulturowej, historycznej lub krajobrazowej oraz odznaczające się indywidualnymi cechami, wyróżniającymi je wśród innych tworów, okazałych rozmiarów drzewa, krzewy gatunków rodzimych lub obcych, źródła, wodospady, wywierzyska, skałki, jary, głązy narzutowe oraz jaskinie.

Zgodnie z Centralnym Rejestrem Form Ochrony Przyrody prowadzonym przez Generalną Dyрекcję Ochrony Środowiska na terenie powiatu gryfińskiego znajduje się 171 pomników przyrody stanowiących głównie pojedyncze drzewa (pomniki jednoobektowe). Na terenie powiatu pomnikami przyrody ustanowiono również grupy drzew (pomniki wieloobektowe), głązy narzutowe (11 szt.), źródliśka (4 szt.), skarpy (2 szt.), wydme (1 szt.), krzew (1 szt.) oraz powierzchniowy pomnik przyrody o nazwie „Krzywy Las” o powierzchni 0,5043 ha obejmujący 105 osobliwie zdeformowanych sosen pospolitych (*Pinus silvestris*).

„Krzywy Las” stanowi jedną z najciekawszych osobliwości przyrodniczych okolic Szczecina. Pnie wszystkich krzywych drzew posiadają na wysokości od 10 do 50 cm nad ziemią charakterystyczne i zastanawiające pałkowate wygięcia dochodzące do 3 m długości, ponad którymi drzewa prostują się pionowo ku górze. Wiek wszystkich drzew szacowany jest obecnie na około 88-90 lat. Las ten powstał prawdopodobnie na skutek celowej działalności człowieka hodującego krzywe drzewa do celów użytecznych (np. do budowy łodzi, kadzi, mebli, sprzętów gospodarstwa domowego, itp.).

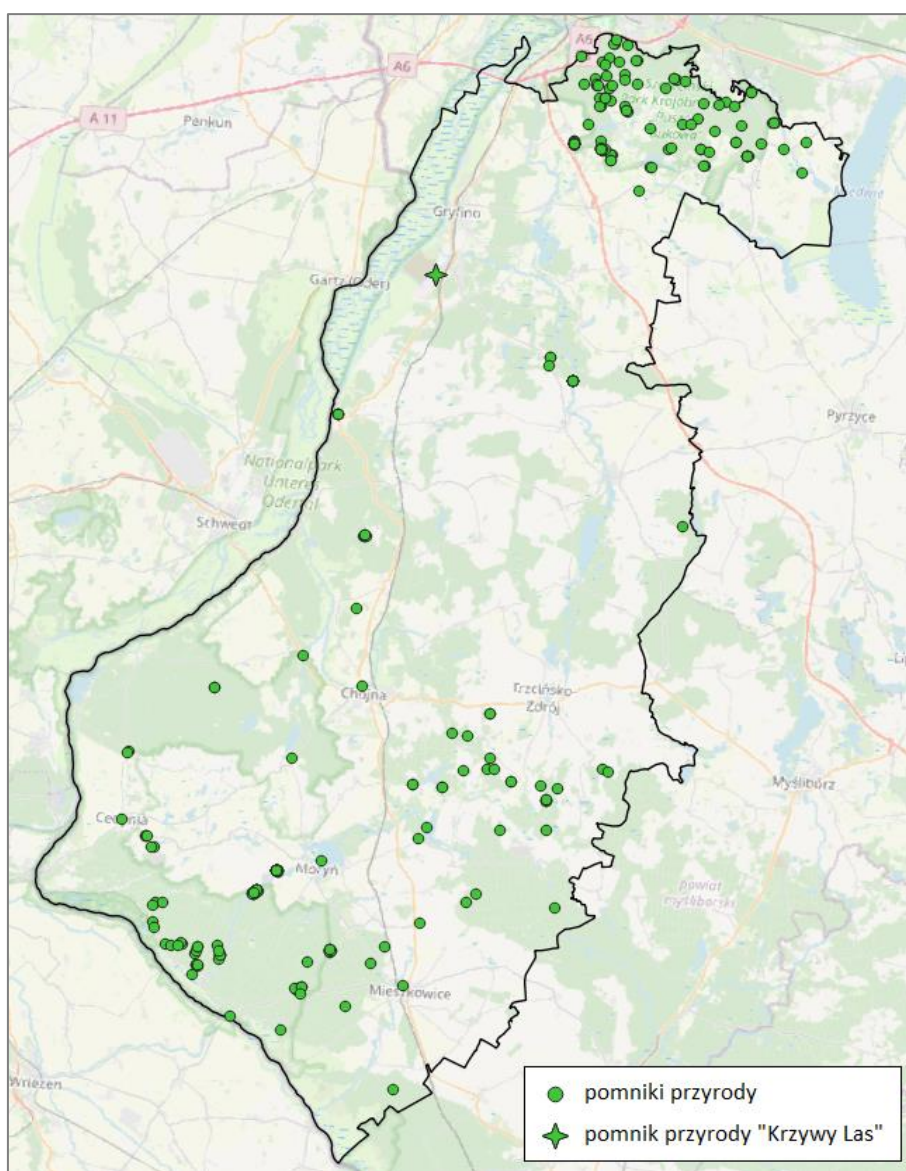
Łącznie ochroną pomnikową na terenie powiatu objętych jest 278 szt. drzew, głównie gatunku Dąb szypułkowy *Quercus robur* – 92 szt. Zbiorcze zestawienie gatunków drzew objętych ochroną pomnikową na terenie powiatu gryfińskiego przedstawiono w poniższej tabeli.

**Tabela 28. Gatunki drzew objęte ochroną pomnikową na terenie powiatu gryfińskiego**

Gatunek drzewa	[szt.]
Dąb szypułkowy - <i>Quercus robur</i>	92
Buk pospolity (Buk zwyczajny) - <i>Fagus sylvatica</i>	63
Wiąz szypułkowy - <i>Ulmus laevis</i> ( <i>Ulmus pedunculata</i> , <i>Ulmus effusa</i> )	39
Sosna górska - <i>Pinus mugo turra</i>	29
Cis pospolity - <i>Taxus baccata</i>	10
Sosna zwyczajna (Sosna pospolita) - <i>Pinus sylvestris</i>	10*

Gatunek drzewa	[szt.]
Dąb bezszypułkowy - <i>Quercus petraea</i>	8
Jesion wyniosły - <i>Fraxinus excelsior</i>	6
Lipa drobnolistna - <i>Tilia cordata</i>	5
Platan klonolistny - <i>Platanus xacerifolia (Platanus xhispanica)</i>	3
Żywotnik zachodni - <i>Thuja occidentalis</i>	3
Daglezja zielona (Jedlica Douglasa) - <i>Pseudotsuga menziesii</i>	2
Robinia akacyjowa (Robinia biała, Grochodrzew) - <i>Robinia pseudoacacia</i>	1
Lipa szerokolistna - <i>Tilia platyphyllos</i>	1
Kasztanowiec zwyczajny (Kasztanowiec biały) - <i>Aesculus hippocastanum</i>	1
Sosna amerykańska (Wejmutka) - <i>Pinus strobus</i>	1
Lipa krymska - <i>Tilia xeuchlora</i>	1
Mamutowiec olbrzymi - <i>Sequoiadendron giganteum</i>	1
Olsza czarna - <i>Alnus glutinosa</i>	1
Wiąz górski - <i>Ulmus glabra</i>	1
<b>SUMA</b>	<b>278</b>

\*nie uwzględnia sosen (105 szt.) zlokalizowanych na terenie obszarowego pomnika przyrody „Krzywy Las”  
 Źródło: opracowanie własne na podstawie <http://crfop.gdos.gov.pl/CRFOP/>



Rysunek 15. Rozmieszczenie pomników przyrody na terenie pow. gryfińskiego  
 Źródło: <https://mapy.geoportal.gov.pl/>

### **PROJEKTOWANY PARK NARODOWY DOLINY DOLNEJ ODRY**

Minister Klimatu i Środowiska w kwietniu 2024 r. powołała specjalny zespół zajmujący się przygotowaniem do utworzenia Parku Narodowego Doliny Dolnej Odry (PNDDO). Do prac w Zespole zaproszono przedstawicielki i przedstawicieli grupy inicjatywnej, naukowców, głównych interesariuszek i interesariuszy oraz jednostek samorządu terytorialnego, na obszarze których planowane jest utworzenie Parku Narodowego.

Park Narodowy Doliny Dolnej Odry to ochrona przyrody, przyrodnicza turystyka i przyrodnicza edukacja. Międzyodrze, zlokalizowane w sąsiedztwie Szczecina, jak również niemieckiego Parku Narodowego Doliny Dolnej Odry, stwarza dogodne warunki dla pełnienia wszystkich tych funkcji. To obszar niezwykle cenny przyrodniczo. Występuje tu wielka różnorodność fauny i flory, a lista gatunków chronionych, które zamieszkują obszar projektowanego parku jest bardzo bogata. Naukowcy zaobserwowali tu ponad 200 gatunków ptaków, w tym ponad 100 lęgowych oraz wiele zagrożonych wyginięciem. Międzyodrze to niemal całkowicie dzika kraina torfowisk, podmokłych łąk, płatanina kanałów, rozlewisk, a nawet jezior, w większości zupełnie niedostępna dla ludzi. Jest to obszar o niezwyklej historii z kilkudziesięcioma zabytkowymi budowlami hydrotechnicznymi. Ta izolacja sprzyja naturalnemu bogactwu, które jest czymś wyjątkowym w skali kraju i Europy.

#### **4.9. Istniejące problemy ochrony środowiska**

Na podstawie dokonanej w „Programie Ochrony Środowiska” opisu stanu środowiska oraz przeprowadzonej analizy SWOT dla poszczególnych obszarów interwencji zidentyfikowano następujące najważniejsze problemy środowiskowe na terenie powiatu, które priorytetowo wymagają podjęcia działań naprawczych lub zapobiegawczych w ramach przedmiotowego Programu (kluczowe obszary interwencji):

##### **1) Emisja komunalna jako główne źródło zanieczyszczeń powietrza.**

Zgodnie z „Roczną oceną jakości powietrza w województwie zachodniopomorskim – raport wojewódzki za rok 2023” (GIOŚ RWMŚ w Szczecinie, kwiecień 2024) na terenie powiatu gryfińskiego nie wyznaczono obszarów przekroczeń dopuszczalnych i docelowych standardów jakości powietrza ze względu na benzo(a)piren, pyły zawieszane PM10 i PM2,5, dwutlenek siarki (SO<sub>2</sub>), dwutlenek azotu (NO<sub>2</sub>), benzen (C<sub>6</sub>H<sub>6</sub>), tlenek węgla (CO), ozon (O<sub>3</sub>) oraz metale ciężkie tj.: arsen, kadm, nikiel i ołów. Z całą pewnością wpływ na taki stan rzeczy mają konsekwentnie realizowane działania naprawcze (wymiana indywidualnych źródeł ciepła oraz zabiegi termomodernizacyjne). Należy jednak mieć na uwadze, iż ostanie lata na terenie kraju (w tym rok 2023) zostały sklasyfikowane jako lata bardzo ciepłe lub ciepłe, zatem niższe stężenia benzo(a)pirenu i pyłów zawieszonych są również konsekwencją występowania sprzyjających warunków pogodowych (mniejsze zapotrzebowanie na ciepło w celach grzewczych). Ostatnim rokiem, w którym na terenie powiatu gryfińskiego wystąpiły przekroczenia dopuszczalnych/docelowych stężeń zanieczyszczeń w powietrzu był rok 2021, w którym odnotowano przekroczenia poziomu docelowego benzo(a)pirenu w gminach: Gryfino, Chojna, Trzcieńsko-Zdrój i Widuchowa. Według danych GIOŚ głównym źródłem zanieczyszczenia powietrza w województwie zachodniopomorskim jest emisja antropogeniczna pochodząca z sektora komunalno-bytowego (emisja powierzchniowa), mniejszy udział stanowią emisje z działalności przemysłowej (emisja punktowa) oraz transportu (emisja liniowa). Głównymi lokalnymi źródłami zanieczyszczeń są kominy domów ogrzewanych indywidualnie. Dostrzegalna jest wysoka zależność pomiędzy zmiennością sezonową i wartościami stężeń zanieczyszczeń w powietrzu - w sezonie grzewczym wielkości stężeń benzo(a)pirenu oraz pyłów zawieszonych były wysokie, natomiast w okresie letnim znacznie niższe. Najwyższe stężenia na terenie województwa odnotowano na terenach, gdzie dominuje niska emisja z indywidualnego ogrzewania budynków mieszkalnych. Udział sektora komunalno-bytowego w łącznej emisji B(a)P na terenie woj. zachodniopomorskiego w 2023 r. wyniósł

95,7%. W przypadku emisji pyłów zawieszonych PM<sub>2,5</sub> oraz PM<sub>10</sub> udział sektora komunalno-bytowego jest również zdecydowanie najwyższy i wynosi kolejno 84,9% i 62,3%. Emisja punktowa (przemysłowa) na terenie województwa odpowiada za największy ładunek emisji tlenków siarki (75,8%). Emisja liniowa (transport drogowy) posiada natomiast największy udział w emisji tlenków azotu (45,5%).

## **2) Zła jakość wód powierzchniowych.**

Aktualna kompleksowa ocena stanu JCWP na terenie kraju wykonana została przez Główny Inspektorat Ochrony Środowiska na podstawie badań monitoringowych przeprowadzonych w latach 2016-2021. Stan jednolitej części wód ocenia się poprzez porównanie wyników klasyfikacji stanu ekologicznego i stanu chemicznego. Jednolita część wód może być oceniona jako będąca w „dobrym stanie”, jeśli jednocześnie jej stan ekologiczny jest sklasyfikowany przynajmniej jako „dobry”, a stan chemiczny sklasyfikowany jest jako „dobry”. W pozostałych przypadkach tj., gdy stan chemiczny jest sklasyfikowany jako „poniżej dobrego” lub stan ekologiczny sklasyfikowany jako „umiarkowany”, „słaby”, bądź „zły”, jednolitą część wód ocenia się jako będącą w „złym stanie”. Kompleksowe badania umożliwiające ocenę stanu ogólnego przeprowadzono dla 42 jednolitych części wód powierzchniowych (JCWP), których zlewnie znajdują się na terenie powiatu gryfińskiego. Wszystkie ocenione JCWP znajdują się w stanie ogólnym ZŁYM. Udział JCWP w danej klasie stanu/potencjału ekologicznego przedstawia się następująco: w II klasie jakości znajduje się 11% badanych JCWP; w III klasie jakości znajduje się 47% badanych JCWP; w IV klasie jakości znajduje się 29% badanych JCWP; w V klasie jakości znajduje się 13% badanych JCWP. Spośród 36 JCWP, dla których prowadzono badania stanu chemicznego, jedynie dla jednej JCWP określony on został jako dobry (JCWP Kosa). W pozostałych przypadkach stan chemiczny oceniony został jako „poniżej dobrego”. Przekraczającymi wskaźnikami badanych JCWP decydującymi o złym stanie wód powierzchniowych na terenie powiatu gryfińskiego są: elementy biologiczne: fitoplankton, fitobentos, makrofity, makrobezkręgowce bentosowe, ichtiofauna; elementy fizykochemiczne: zawiesina ogólna, tlen rozpuszczony, BZT5, ChZT, ogólny węgiel organiczny, przewodność w 20°C, substancje rozpuszczone, siarczany, chlorki, wapń, magnez, twardość ogólna, odczyn pH, zasadowość ogólna, azot amonowy, azot Kjeldahla, azot azotanowy, azot azotynowy, azot ogólny, fosfor fosforanowy (V), fosfor ogólny; elementy chemiczne: difenyloetery bromowane, fluoranten, benzo(b)fluoranten, rtęć i jej związki, benzo(a)piren, benzo(k)fluoranten, benzo(g,h,i)perylen, cypermetryna, kwas perfluorooktanosulfonowy (PFOS), heksabromocyklododekan, heptachlor. Zgodnie z danymi GIOŚ RWMS w Szczecinie do najważniejszych zagrożeń jakości wód na terenie województwa zachodniopomorskiego należy zaliczyć: zrzuty punktowe ścieków komunalnych, bytowych i przemysłowych, zanieczyszczenia dopływające do wód ze źródeł rozproszonych (spływy powierzchniowe z terenów rolniczych, miejskich i przemysłowych, depozyt zanieczyszczeń z atmosfery, małe źródła punktowe np. nieszczelne szamba) oraz nadmierny pobór wód. Należy wspomnieć także o poważnych zagrożeniach dla życia biologicznego wód powierzchniowych związanych z zabudową hydrotechniczną (szczególnie zamykającą koryta rzeczne) oraz zagrożeniach jakie niosą ze sobą ekstremalne zjawiska pogodowe (np. długotrwałe okresy suszy).

## **3) Negatywne oddziaływanie akustyczne dróg przebiegających przez powiat.**

W maju 2022 r. na zlecenie GDDKiA opracowana została „Strategiczna mapa hałasu dla dróg krajowych o ruchu powyżej 3 000 000 pojazdów rocznie w województwie zachodnio-pomorskim”. Mapowaniem akustycznym na terenie powiatu gryfińskiego objęte zostały następujące odcinki dróg krajowych: autostrada A6 (cały odcinek na terenie powiatu); droga ekspresowa S3 (cały odcinek na terenie powiatu); droga krajowa nr 26 odc. Chojna /przejście/; droga krajowa nr 31 odc. Radziszewo – Gryfino. Odcinki dróg krajowych na terenie powiatu gryfińskiego objęte mapowaniem akustycznym generują przekroczenia dopuszczalnych poziomów hałasu na powierzchni 6,7 ha (dla wskaźnika L<sub>DWN</sub> - długookresowy średni poziom dźwięku wyrażony w decybelach wyznaczony w ciągu wszystkich dób w roku) oraz na powierzchni 4,1 ha (dla wskaźnika L<sub>N</sub> -



długookresowy średni poziom dźwięku wyrażony w decybelach wyznaczony w ciągu wszystkich pór nocy w roku). Natomiast łączna powierzchnia terenów zagrożonych hałasem od ww. dróg wynosi 2 808,8 ha (dla wskaźnika  $L_{DWN}$ ) oraz 2 049,5 ha (dla wskaźnika  $L_N$ ). GIOŚ RWMS w Szczecinie ostatnie pomiary hałasu drogowego prowadził na terenie powiatu gryfińskiego w 2018 r. na terenie miasta Mieszkowice w 3 punktach pomiarowych. Przeprowadzone pomiary wykazywały przekroczenia dopuszczalnego poziomu dźwięku w środowisku w punkcie pomiarowym przy ul. Chojeńskiej – przekroczenia dla wskaźnika  $L_{AeqD}$  (pora dnia) odnotowano w 2 z 11 serii pomiarowych, natomiast dla wskaźnika  $L_{AeqN}$  (pora nocy) w 6 z 11 serii pomiarowych. Zadaniem, które wpłynie na znaczącą poprawę klimatu akustycznego na terenie powiatu, poprzez wyprowadzenie ruchu tranzytowego z centrum Gryfina, jest budowa obwodnicy miasta w ciągu drogi krajowej nr 31 (zadanie znajduje się w końcowej fazie realizacji).

**4) Silne zagrożenie suszą.**

Zgodnie z opracowanym przez Państwowe Gospodarstwo Wodne Wody Polskie „Planem przeciwdziałania skutkom suszy”, który przyjęty został Rozporządzeniem Ministra Infrastruktury z dn. 15.07.2021 r., wynikowe zagrożenie suszą obszaru pow. gryfińskiego określone zostało jako silne, w tym suszą atmosferyczną i glebową jako ekstremalne.

**5) Występowanie na terenie powiatu obszarów szczególnego zagrożenia powodzią.**

Najczęściej występującymi powodziami w regionie wodnym Dolnej Odry i Przymorza Zachodniego są powodzie rzeczne (opadowe) oraz powódź od strony morza (sztormowe). Jako podstawowe mechanizmy prowadzące do powstawania powodzi w regionie uznano: naturalne wezbranie, zatory, przelanie się wód przez urządzenia wodne, awarie urządzeń wodnych lub infrastruktury technicznej lub zalanie terenu przez wodę na skutek innych mechanizmów (działania silnych wiatrów – cofki). W regionie wodnym Dolnej Odry i Przymorza Zachodniego groźne powodzie rzeczne spowodowane opadami deszczu (powstałe w wyniku zwiększonego przepływu wody w rzekach i występujące w półroczu letnim) i roztopowe są rzadziej obserwowane niż zimowe powodzie zatorowe. Terenami zagrożonymi powodziami zatorowymi są tereny położone wzdłuż zlewni rzeki Odry. W zależności od panujących warunków hydrologiczno-meteorologicznych zagrożenie od powodzi zatorowych może sięgać daleko na południe od Szczecina, obejmując znaczną część dorzecza Odry i Warty. Występujące na terenie powiatu gryfińskiego obszary szczególnego zagrożenia powodzią (OSZP) obejmują swoim zasięgiem, oprócz niezurbanizowanych obszarów zalewowych, również tereny zabudowane m.in. tereny komunikacyjne, przemysłowe, usługowe, magazynowe oraz mieszkaniowe, a także użytki rolne.

**6) Występowanie na terenie powiatu miejsc nielegalnej eksploatacji kopalini.**

Miejscami niekoncesjonowanej eksploatacji kopalini są wyrobiska zlokalizowane najczęściej poza granicami udokumentowanych złóż, w których kopalina wydobywana jest bez wymaganej prawem koncesji na wydobywanie. Miejsca takie mogą być także zlokalizowane w granicach złóż, jeśli eksploatacja na złożu odbywa się bez koncesji udzielonej przez uprawniony organ lub niezgodnie z jej zapisami. Państwowy Instytut Geologiczny - Państwowy Instytut Badawczy realizuje na terenie kraju zadanie pn. „Monitoring odkrywkowej eksploatacji kopalini”. W ramach zadania opracowano „Raport z monitoringu odkrywkowej eksploatacji kopalini w pow. gryfińskim, stan na październik 2019 roku”. Zgodnie z raportem na terenie powiatu gryfińskiego do punktów niekoncesjonowanej eksploatacji kopalini zaklasyfikowano 43 miejsca. Powierzchnia skontrolowanych wyrobisk jest bardzo zróżnicowana – największe ze zinwentaryzowanych wyrobisk zajmuje obszar 60 000 m<sup>2</sup>, podczas gdy najmniejsze z nich ma 125 m<sup>2</sup>. Łączna powierzchnia terenów przekształconych górnictwem w wyniku niekoncesjonowanej eksploatacji na terenie powiatu wynosi ok. 200 tys. m<sup>2</sup>. W powiecie gryfińskim stwierdzono obecność odpadów w 25 wyrobiskach, z czego zdecydowaną większość stanowiły odpady remontowo-budowlane oraz odpady komunalne.

**7) Niski stopień selektywnej zbiórki odpadów komunalnych.**

W 2023 r. z obszaru powiatu gryfińskiego odebrano 29 660,8 Mg odpadów komunalnych. Zdecydowanie największy udział w łącznej masie odebranych odpadów posiadały

niesegregowane (zmieszane) odpady komunalne – 66,4% (19 694,4 Mg), a następnie odpady biodegradowalne – 8,0% (2 385,7 Mg) oraz zmieszane odpady opakowaniowe – 6,5% (1 930,7 Mg). Zgodnie z art. 3b ust. 1 ustawy z dnia 13 września 1996 r. o utrzymaniu czystości i porządku w gminach (Dz. U. 2024, poz. 399 ze zm.) gminy są zobowiązane osiągnąć za poszczególne lata określony poziom przygotowania do ponownego użycia i recyklingu odpadów komunalnych. Według danych za 2023 rok żadna z gmin powiatu gryfińskiego nie osiągnęła wymaganego 35% poziomu przygotowania do ponownego użycia i recyklingu odpadów komunalnych (najwyższy poziom uzyskała Gmina Banie – 22,55%, natomiast najniższy Gmina Mieszkowice – 14,04%).

## 5. POTENCJALNE ZMIANY STANU ŚRODOWISKA W PRZYPADKU BRAKU REALIZACJI PROJEKTOWANEGO DOKUMENTU

Celem realizacji „Programu Ochrony Środowiska dla Powiatu Gryfińskiego na lata 2025-2028 z perspektywą do roku 2030” jest poprawa stanu poszczególnych komponentów środowiska na terenie powiatu. Należy zaznaczyć, iż odstępianie od wdrażania zapisów projektu przedmiotowego programu będzie oznaczać odstępianie od obowiązku realizacji strategicznych celów ochrony środowiska ustanowionych na poziomie unijnym, krajowym i regionalnym. Biorąc pod uwagę cel w jakim jest sporządzany i realizowany projekt programu (kompleksowa ochrona poszczególnych komponentów środowiska), należy uznać, iż środkami zapobiegającymi negatywnemu oddziaływaniu na środowisko są w rzeczywistości rozwiązania (zadania) zaproponowane do realizacji w projekcie.

Wszystkie działania zaproponowane do realizacji w ramach Programu mają na celu ochronę środowiska, ograniczenie wprowadzania zanieczyszczeń do środowiska i w rezultacie poprawę stanu środowiska na terenie powiatu oraz są zgodne z zasadą zrównoważonego rozwoju. Efektem tych działań będzie również pozytywny wpływ na zdrowie człowieka. Brak realizacji zapisów Programu będzie prowadzić do pogarszania się stanu wszystkich elementów środowiska.

Brak realizacji zadań określonych w Programie spowoduje m.in.:

- Pogorszenie jakości powietrza atmosferycznego.
- Brak spełnienia wymogów prawnych w zakresie wskaźników emisyjnych i wytwarzania energii ze źródeł odnawialnych.
- Wzrost emisji gazów cieplarnianych.
- Wzrost zagrożenia ze strony ekstremalnych zjawisk meteorologicznych występujących z większą częstotliwością z uwagi na zmiany klimatyczne (brak adaptacji do zmian klimatu).
- Pogorszenie jakości wód powierzchniowych i podziemnych - zwiększenie ładunku zanieczyszczeń wprowadzanych do wód.
- Wzrost zużycia zasobów wodnych.
- Pogłębianie się deficytu wodnego obszaru.
- Wzrost ryzyka powodziowego, a w następstwie wzrost ryzyka strat materialnych i środowiskowych terenów zagrożonych.
- Zwiększenie obciążenia środowiska zanieczyszczeniami komunikacyjnymi.
- Pogorszenie klimatu akustycznego i zwiększenie liczby mieszkańców narażonych na ponadnormatywne poziomy dźwięku w środowisku.
- Pogłębiającą się dewastację lub degradację surowców naturalnych oraz gleb.
- Wzrost natężenia promieniowania elektromagnetycznego w środowisku.
- Zmniejszenie różnorodności biologicznej cennych przyrodniczo terenów.
- Zmniejszenie powierzchni lasów i zubożenie zasobów leśnych.
- Brak spełniania wymogów prawnych dotyczących gospodarki odpadami.
- Pogorszenie jakości życia mieszkańców.

- Zwiększenie masy wytwarzanych odpadów i rosnący problem z ich unieszkodliwianiem.
- Wzrost zagrożenia poważnymi awariami.
- Brak podjęcia działań edukacyjnych, co może skutkować utrwalaniem się konsumpcyjnego modelu życia; nasilona konsumpcja, wiąże się ze zwiększonym zapotrzebowaniem na surowce i energię oraz nadmierną produkcją odpadów oraz przyczynia się do marnotrawstwa zasobów przyrody i stałego wzrostu zanieczyszczenia środowiska.

Podsumowując, w przypadku braku realizacji projektu „Programu Ochrony Środowiska dla Powiatu Gryfińskiego na lata 2025-2028 z perspektywą do roku 2030” negatywne trendy będą się pogłębiać, a zanieczyszczenie środowiska wzrastać.

## **6. PRZEWIDYWANE ZNACZĄCE ODDZIAŁYWANIA NA ŚRODOWISKO**

Działania nieinwestycyjnie (kontrolne, administracyjne, edukacyjne, organizacyjne) zaplanowane do realizacji w ramach „Programu Ochrony Środowiska dla Powiatu Gryfińskiego na lata 2025-2028 z perspektywą do roku 2030” nie będą wywierały bezpośredniego oddziaływania środowiskowego. Ich realizacja wpłynie w sposób pośredni pozytywnie na wszystkie komponenty środowiska, a więc różnorodność biologiczną, ludzi, zwierzęta, rośliny, wodę, powietrze, powierzchnię ziemi, krajobraz, klimat, zasoby naturalne, zabytki oraz dobra materialne.

Bezpośrednie oddziaływania środowiskowe wystąpią dla działań inwestycyjnych zaplanowanych do realizacji w ramach POŚ. Identyfikację oddziaływań środowiskowych dla poszczególnych rodzajów działań inwestycyjnych uwzględnionych w „Programie Ochrony Środowiska dla Powiatu Gryfińskiego na lata 2025-2028 z perspektywą do roku 2030” określono w kolejnych tabelach.



**Tabela 29. Wynikowe przewidywane znaczące oddziaływania, w tym oddziaływania bezpośrednie, pośrednie, wtórne, skumulowane, krótkoterminowe, średnioterminowe i długoterminowe, stałe i chwilowe oraz pozytywne i negatywne na cele i przedmioty ochrony obszarów Natura 2000 oraz integralność tych obszarów, a także na środowisko z uwzględnieniem zależności między tymi elementami środowiska i między oddziaływaniami na te elementy -  
ODDZIAŁYWANIA NA ETAPIE REALIZACJI PRZEDSIĘWZIĘĆ**

Zadania wyznaczone w „Programie Ochrony Środowiska”  „+” oddziaływanie pozytywne „-” oddziaływanie negatywne „0” brak oddziaływań „0/-” brak oddziaływania lub możliwość wystąpienia oddziaływań negatywnych „+/-” możliwość wystąpienia zarówno oddziaływań pozytywnych jak i negatywnych	ODDZIAŁYWANIA NA ETAPIE REALIZACJI PRZEDSIĘWZIĘĆ - przewidywane znaczące oddziaływania, w tym oddziaływania bezpośrednie, pośrednie, wtórne, skumulowane, krótkoterminowe, średnioterminowe i długoterminowe, stałe i chwilowe oraz pozytywne i negatywne na:												
	Natura 2000	różnorodność biologiczna	ludzie	zwierzęta	rośliny	woda	powietrze	powierzchnia ziemi	krajobraz	klimat	zasoby naturalne	zabytki	dobro materialne
Termomodernizacja (modernizacja energetyczna) budynków mieszkalnych i użyteczności publicznej	0	0/-	-	0/-	0/-	0/-	0/-	0	0	0	-	0	0
Zwiększanie wykorzystania odnawialnych źródeł energii – instalacje prosumenckie	0	0	0	0	0	0	0	0	0	0	0	0	0
Wymiana przestarzałych źródeł grzewczych opalanych paliwami stałymi	0	0	0	0	0	0	0	0	0	0	0	0	0
Modernizacja przemysłowych źródeł ciepła/instalacji oraz systemów do redukcji zanieczyszczeń	0	0	0	0	0	0	0	0	0	0	0	0	0
Rozbudowa i modernizacja systemów ciepłowniczych	0	0	0/-	0/-	0/-	0/-	0/-	0/-	0/-	0	-	0	0
Rozbudowa i modernizacja systemu gazowniczego	0	0	0/-	0/-	0/-	0/-	0/-	0/-	0/-	0	-	0	0
Budowa, przebudowa, modernizacja i remonty dróg w celu zwiększenia dostępności komunikacyjnej powiatu oraz ograniczenia wtórej emisji zanieczyszczeń do powietrza (w tym stosowanie cichych nawierzchni drogowych)	0	0	0/-	0/-	0/-	0/-	0/-	0/-	0/-	0	-	0	0
Rozbudowa systemu ścieżek rowerowych na terenie powiatu	0	0	0/-	0/-	0/-	0/-	0/-	0/-	0/-	0	-	0	0
Rozwój systemu transportu zbiorowego na terenie powiatu	0	0	0	0	0	0	0	0	0	0	0	0	0
Konserwacja i budowa energooszczędnego systemu oświetlenia ulicznego	0	0	0	0/-	0/-	0	0/-	0/-	0/-	0	0	0	0

**PROGNOZA ODDZIAŁYWANIA NA ŚRODOWISKO „PROGRAMU OCHRONY ŚRODOWISKA DLA POWIATU  
GRYFIŃSKIEGO NA LATA 2025-2028 Z PERSPEKTYWĄ DO ROKU 2030”**

Zadania wyznaczone w „Programie Ochrony Środowiska” <i>„+” oddziaływanie pozytywne „-” oddziaływanie negatywne „0” brak oddziaływań „0/-” brak oddziaływania lub możliwość wystąpienia oddziaływań negatywnych „+/-” możliwość wystąpienia zarówno oddziaływań pozytywnych jak i negatywnych</i>	ODDZIAŁYWANIA NA ETAPIE REALIZACJI PRZEDSIĘWZIĘĆ - przewidywane znaczące oddziaływania, w tym oddziaływania bezpośrednie, pośrednie, wtórne, skumulowane, krótkoterminowe, średnioterminowe i długoterminowe, stałe i chwilowe oraz pozytywne i negatywne na:												
	Natura 2000	różnorodność biologiczna	ludzie	zwierzęta	rośliny	woda	powietrze	powierzchnia ziemi	krajobraz	klimat	zasoby naturalne	zabytki	dobry materialne
Budowa zabezpieczeń akustycznych wzdłuż głównych ciągów komunikacyjnych (np. ekrany akustyczne, zieleń izolacyjna, wały ziemne)	0	0	0	0/-	0/-	0	0/-	0/-	0/-	0	0	0	0
Realizacja prac konserwacyjno-utrzymawczych wód i urządzeń wodnych oraz zwiększanie retencji korytowej	0/-	0/-	0	0/-	0/-	0/-	0	0	0	0	0	0	0
Modernizacja, rozbudowa i bieżące utrzymanie w dobrym stanie technicznym urządzeń i budowli przeciwpowodziowych	0/-	0/-	0	0/-	0/-	0/-	0	0	0	0	0	0	0
Zwiększanie możliwości retencyjnych ekosystemów leśnych	0	0	0	0	0	0	0	0	0	0	0	0	0
Odbudowa, modernizacja i bieżące utrzymanie urządzeń melioracyjnych	0/-	0/-	0	0/-	0/-	0/-	0	0	0	0	0	0	0
Rozbudowa, przebudowa i modernizacja systemów kanalizacji deszczowej	0	0	0/-	0/-	0/-	0/-	0/-	0/-	0/-	0	-	0	0
Realizacja projektów z zakresu rozwoju zielono-niebieskiej infrastruktury na terenie powiatu ( <i>zwiększanie powierzchni terenów zielonych, budowa obiektów małej/mikro retencji, efektywne gospodarowanie wodami opadowymi, tworzenie łąk kwietnych i ogrodów deszczowych, wymiana powierzchni szczelnych na przepuszczalne, zazielenianie elementów infrastruktury miejskiej np. murów, dachów, przystanków</i> )	0	0/-	0	0/-	0/-	0/-	0/-	0/-	0/-	0	0/-	0	0
Realizacja „Programu działań mających na celu zmniejszenie zanieczyszczenia wód azotanami pochodzącymi ze źródeł rolniczych”	+	+	0	+	+	+	0	+	0	0	0	0	0
Rozbudowa i modernizacja systemu wodociągowego	0	0	0/-	0/-	0/-	0/-	0/-	0/-	0/-	0	-	0	0

*PROGNOZA ODDZIAŁYWANIA NA ŚRODOWISKO „PROGRAMU OCHRONY ŚRODOWISKA DLA POWIATU  
GRYFIŃSKIEGO NA LATA 2025-2028 Z PERSPEKTYWĄ DO ROKU 2030”*

Zadania wyznaczone w „Programie Ochrony Środowiska” <i>„+” oddziaływanie pozytywne „-” oddziaływanie negatywne „0” brak oddziaływań „0/-” brak oddziaływania lub możliwość wystąpienia oddziaływań negatywnych „+/-” możliwość wystąpienia zarówno oddziaływań pozytywnych jak i negatywnych</i>	ODDZIAŁYWANIA NA ETAPIE REALIZACJI PRZEDSIĘWZIĘĆ - przewidywane znaczące oddziaływania, w tym oddziaływania bezpośrednie, pośrednie, wtórne, skumulowane, krótkoterminowe, średnioterminowe i długoterminowe, stałe i chwilowe oraz pozytywne i negatywne na:												
	Natura 2000	różnorodność biologiczna	ludzie	zwierzęta	rośliny	woda	powietrze	powierzchnia ziemi	krajobraz	klimat	zasoby naturalne	zabytki	dobra materialne
Rozbudowa i modernizacja systemu kanalizacji sanitarnej	0	0	0/-	0/-	0/-	0/-	0/-	0/-	0/-	0	-	0	0
Prowadzenie prac rozpoznawczych i eksploatacyjnych z wykorzystaniem nowoczesnych technik ograniczających straty surowców oraz negatywne oddziaływania środowiskowe	0	0	0	0	0	+	0	+	+	0	+	0	+
Rekultywacja i rewitalizacja terenów poeksploatacyjnych w celu przywrócenia wartości przyrodniczych	0	0	0	0/-	0/-	0	0	0/-	0	0	0	0	0
Rekultywacja i remediacja obszarów zdewastowanych, zdegradowanych i zanieczyszczonych	0	0	0	0/-	0/-	0	0	0/-	0	0	0	0	0
Bieżące utrzymanie czystości na terenach publicznych oraz likwidacja dzikich wysypisk odpadów	0	0	+	+	+	+	0	+	+	0	0	0	0
Rozwój i doskonalenie gminnych systemów gospodarowania odpadami komunalnymi w celu osiągnięcia korzystniejszych poziomów recyklingu oraz minimalizacji wytwarzania odpadów	0	0	0	0/-	0/-	0/-	0/-	0/-	0/-	0	-	0	0
Tworzenie i utrzymanie punktów napraw i ponownego użycia produktów lub części produktów niebędących odpadami	0	0	0	0/-	0/-	0/-	0/-	0/-	0/-	0	-	0	0
Systematyczna inwentaryzacja i ewidencja oraz usuwanie i unieszkodliwianie wyrobów azbestowych	0	0/-	0/-	0/-	0	0	0/-	0	0	0	0	0	0
Wdrażanie rozwiązań i systemów o obiegu zamkniętym przez podmioty gospodarcze w celu minimalizacji wytwarzania odpadów innych niż komunalne	0	0	0	0	0	0	0	0	0	0	0	0	0

*PROGNOZA ODDZIAŁYWANIA NA ŚRODOWISKO „PROGRAMU OCHRONY ŚRODOWISKA DLA POWIATU  
GRYFIŃSKIEGO NA LATA 2025-2028 Z PERSPEKTYWĄ DO ROKU 2030”*

Zadania wyznaczone w „Programie Ochrony Środowiska” <i>„+” oddziaływanie pozytywne „-” oddziaływanie negatywne „0” brak oddziaływań „0/-” brak oddziaływania lub możliwość wystąpienia oddziaływań negatywnych „+/-” możliwość wystąpienia zarówno oddziaływań pozytywnych jak i negatywnych</i>	ODDZIAŁYWANIA NA ETAPIE REALIZACJI PRZEDSIĘWZIĘĆ - przewidywane znaczące oddziaływania, w tym oddziaływania bezpośrednie, pośrednie, wtórne, skumulowane, krótkoterminowe, średnioterminowe i długoterminowe, stałe i chwilowe oraz pozytywne i negatywne na:												
	Natura 2000	różnorodność biologiczna	ludzie	zwierzęta	rośliny	woda	powietrze	powierzchnia ziemi	krajobraz	klimat	zasoby naturalne	zabytki	dobra materialne
Prowadzenie systematycznych rekultywacji składowisk odpadów (zamkniętych kwater) znajdujących się na terenie powiatu	0	0	0	0	0	0	0/-	0	0	0	0	0	0
Rozbudowa zaplecza dydaktycznego oraz infrastruktury służącej edukacji ekologicznej oraz ochronie walorów przyrodniczych i krajobrazowych	0	0	0	0/-	0/-	0/-	0/-	0/-	0/-	0	0	0	0
Monitoring, ochrona i pielęgnacja istniejących form ochrony przyrody oraz miejsc cennych przyrodniczo	+	+	0	+	+	0	0	+	+	0	+	0	0
Identyfikacja miejsc występowania oraz eliminacja gatunków obcych w tym inwazyjnych	+	+	0	+	+	0	0	0	0	0	0	0	0
Zachowanie różnorodności biologicznej na terenach wiejskich z wykorzystaniem pakietów programów rolno-środowiskowo-klimatycznych	+	+	+	+	+	+	0	+	+	0	+	0	0
Wprowadzanie nowych zadrzewień i zalesień (w tym nasadzenia drzew przy drogach i ulicach oraz zachowanie zadrzewień i zakrzewień śródpolnych)	0	0	0	0	0	0	0	0	0	0	0	0	0
Ochrona, pielęgnowanie i utrzymywanie obszarów leśnych w dobrym stanie sanitarnym i porządkowym	+	+	0	+	+	+	+	+	+	+	+	0	0
Inwestycje związane z ochroną przeciwpożarową lasu, m.in. rozwój systemów monitorowania zagrożenia pożarowego oraz infrastruktury przeciwpożarowej	0	0/-	0	0/-	0/-	0	0	0/-	0/-	0	0	0	0
Tworzenie, modernizacja i zachowanie terenów zieleni oraz konserwacja pomników przyrody	0	+	0	+	+	+	0	+	+	0	0	0	+
Budowa i modernizacja obiektów infrastruktury turystycznej w celu ukierunkowania ruchu turystycznego na obszarach cennych przyrodniczo	0	0	0/-	0/-	0/-	0/-	0/-	0/-	0/-	0	0/-	0	0

*„+” oddziaływania pozytywne; „-” oddziaływanie negatywne; „0” brak oddziaływań  
Źródło: opracowanie własne*

**Tabela 30. Wynikowe przewidywane znaczące oddziaływania, w tym oddziaływania bezpośrednie, pośrednie, wtórne, skumulowane, krótkoterminowe, średnioterminowe i długoterminowe, stałe i chwilowe oraz pozytywne i negatywne na cele i przedmioty ochrony obszarów Natura 2000 oraz integralność tych obszarów, a także na środowisko z uwzględnieniem zależności między tymi elementami środowiska i między oddziaływaniami na te elementy -  
ODDZIAŁYWANIA NA ETAPIE FUNKCJONOWANIA PRZEDSIĘWZIĘĆ**

Zadania wyznaczone w „Programie Ochrony Środowiska”  „+” oddziaływanie pozytywne „-” oddziaływanie negatywne „0” brak oddziaływań „0/-” brak oddziaływania lub możliwość wystąpienia oddziaływań negatywnych „+/-” możliwość wystąpienia zarówno oddziaływań pozytywnych jak i negatywnych	ODDZIAŁYWANIA NA ETAPIE FUNKCJONOWANIA PRZEDSIĘWZIĘĆ - przewidywane znaczące oddziaływania, w tym oddziaływania bezpośrednie, pośrednie, wtórne, skumulowane, krótkoterminowe, średnioterminowe i długoterminowe, stałe i chwilowe oraz pozytywne i negatywne na:												
	Natura 2000	różnorodność biologiczna	ludzie	zwierzęta	rośliny	woda	powietrze	powierzchnia ziemi	krajobraz	klimat	zasoby naturalne	zabytki	dobra materialne
Termomodernizacja (modernizacja energetyczna) budynków mieszkalnych i użyteczności publicznej	0	0	+	0	0	0	+	0	+	+	+	+	+
Zwiększanie wykorzystania odnawialnych źródeł energii – instalacje prosumenckie	0	0	+	0	0	0	+	0	0	+	+	0	+
Wymiana przestarzałych źródeł grzewczych opalanych paliwami stałymi	0	0	+	0	0	0	+	0	0	+	+	+	+
Modernizacja przemysłowych źródeł ciepła/instalacji oraz systemów do redukcji zanieczyszczeń	0	0	+	0	0	0	+	0	0	+	+	0	0
Rozbudowa i modernizacja systemów ciepłowniczych	0	0	+	0	0	0	+	0	0	+	+	0	+
Rozbudowa i modernizacja systemu gazowniczego	0	0	+	0	0	0	+	0	0	+	+	0	+
Budowa, przebudowa, modernizacja i remonty dróg w celu zwiększenia dostępności komunikacyjnej powiatu oraz ograniczenia wtórej emisji zanieczyszczeń do powietrza	0	0	+	0	0	0	+	0	+	+	+	+	+
Rozbudowa systemu ścieżek rowerowych na terenie powiatu	0	0	+	0	0	0	+	0	+	+	+	0	+
Rozwój systemu transportu zbiorowego na terenie powiatu	0	0	+	+	0	+	+	0	0	+	+	0	+
Budowa zabezpieczeń akustycznych wzdłuż głównych ciągów komunikacyjnych (np. ekrany akustyczne, zieleń izolacyjna, wały ziemne)	0	0	+	0	0	0	+	0	0	0	0	+	+
Konserwacja i budowa energooszczędnego systemu oświetlenia ulicznego	0	0	+	0	0	0	+	0	+	+	+	0	+

**PROGNOZA ODDZIAŁYWANIA NA ŚRODOWISKO „PROGRAMU OCHRONY ŚRODOWISKA DLA POWIATU  
GRYFIŃSKIEGO NA LATA 2025-2028 Z PERSPEKTYWĄ DO ROKU 2030”**

Zadania wyznaczone w „Programie Ochrony Środowiska”  „+” oddziaływanie pozytywne „-” oddziaływanie negatywne „0” brak oddziaływań „0/-” brak oddziaływania lub możliwość wystąpienia oddziaływań negatywnych „+/-” możliwość wystąpienia zarówno oddziaływań pozytywnych jak i negatywnych	ODDZIAŁYWANIA NA ETAPIE FUNKCJONOWANIA PRZEDSIĘWZIĘĆ - przewidywane znaczące oddziaływania, w tym oddziaływania bezpośrednie, pośrednie, wtórne, skumulowane, krótkoterminowe, średnioterminowe i długoterminowe, stałe i chwilowe oraz pozytywne i negatywne na:												
	Natura 2000	różnorodność biologiczna	ludzie	zwierzęta	rośliny	woda	powietrze	powierzchnia ziemi	krajobraz	klimat	zasoby naturalne	zabytki	dobra materialne
Realizacja prac konserwacyjno-utrzymawczych wód i urządzeń wodnych oraz zwiększanie retencji korytowej	0/-	0/-	+	0/-	0/-	+/-	0	0	+	0	0	0	+
Modernizacja, rozbudowa i bieżące utrzymanie w dobrym stanie technicznym urządzeń i budowli przeciwpowodziowych	0/-	0/-	+	0/-	0/-	+/-	0	0	0	0	0	+	+
Zwiększanie możliwości retencyjnych ekosystemów leśnych	+	+	0	+	+	+	0	+	+	0	0	0	0
Odbudowa, modernizacja i bieżące utrzymanie urządzeń melioracyjnych	0/-	0/-	+	0/-	0/-	+/-	0	0	+	0	0	0	+
Rozbudowa, przebudowa i modernizacja systemów kanalizacji deszczowej	0	0	+	0	0	+	0	+	0	0	0	+	+
Realizacja projektów z zakresu rozwoju zielono-niebieskiej infrastruktury na terenie powiatu (zwiększanie powierzchni terenów zielonych, budowa obiektów małej/mikro retencji, efektywne gospodarowanie wodami opadowymi, tworzenie łąk kwietnych i ogrodów deszczowych, wymiana powierzchni szczelnych na przepuszczalne, zazielenianie elementów infrastruktury miejskiej np. murów, dachów, przystanków)	+	+	+	+	+	+	+	+	+	+	+	0	0
Realizacja „Programu działań mających na celu zmniejszenie zanieczyszczenia wód azotanami pochodzącymi ze źródeł rolniczych”	+	+	+	+	+	+	0	+	+	0	0	0	0
Rozbudowa i modernizacja systemu wodociągowego	+	0	+	+	+	+	0	0	0	0	+	0	+

*PROGNOZA ODDZIAŁYWANIA NA ŚRODOWISKO „PROGRAMU OCHRONY ŚRODOWISKA DLA POWIATU  
GRYFIŃSKIEGO NA LATA 2025-2028 Z PERSPEKTYWĄ DO ROKU 2030”*

Zadania wyznaczone w „Programie Ochrony Środowiska” <i>„+” oddziaływanie pozytywne „-” oddziaływanie negatywne „0” brak oddziaływań „0/-” brak oddziaływania lub możliwość wystąpienia oddziaływań negatywnych „+/-” możliwość wystąpienia zarówno oddziaływań pozytywnych jak i negatywnych</i>	ODDZIAŁYWANIA NA ETAPIE FUNKCJONOWANIA PRZEDSIĘWZIĘĆ - przewidywane znaczące oddziaływania, w tym oddziaływania bezpośrednie, pośrednie, wtórne, skumulowane, krótkoterminowe, średnioterminowe i długoterminowe, stałe i chwilowe oraz pozytywne i negatywne na:												
	Natura 2000	różnorodność biologiczna	ludzie	zwierzęta	rośliny	woda	powietrze	powierzchnia ziemi	krajobraz	klimat	zasoby naturalne	zabytki	dobra materialne
Rozbudowa i modernizacja systemu kanalizacji sanitarnej	+	0	+	+	+	+	0	0	0	0	+	0	+
Prowadzenie prac rozpoznawczych i eksploatacyjnych z wykorzystaniem nowoczesnych technik ograniczających straty surowców oraz negatywne oddziaływania środowiskowe	0	0	+	0	+	+	+	+	+	0	+	0	+
Rekultywacja i rewitalizacja terenów poeksploatacyjnych w celu przywrócenia wartości przyrodniczych	0	+	+	+	+	+	0	+	+	0	0	0	0
Rekultywacja i remediacja obszarów zdewastowanych, zdegradowanych i zanieczyszczonych	0	+	+	+	+	+	0	+	+	0	0	0	0
Bieżące utrzymanie czystości na terenach publicznych oraz likwidacja dzikich wysypisk odpadów	0	0	+	+	+	+	0	+	+	0	0	0	+
Rozwój i doskonalenie gminnych systemów gospodarowania odpadami komunalnymi w celu osiągnięcia korzystniejszych poziomów recyklingu oraz minimalizacji wytwarzania odpadów	0	0	+	0	+	+	0	+	+	0	+	0	+
Tworzenie i utrzymanie punktów napraw i ponownego użycia produktów lub części produktów niebędących odpadami	0	0	+	0	+	+	0	+	+	0	+	0	+
Systematyczna inwentaryzacja i ewidencja oraz usuwanie i unieszkodliwianie wyrobów azbestowych	0	0	+	0	0	0	0	+	+	0	0	+	+
Wdrażanie rozwiązań i systemów o obiegu zamkniętym przez podmioty gospodarcze w celu minimalizacji wytwarzania odpadów innych niż komunalne	0	0	0	0	0	+	+	+	+	0	+	0	+



*PROGNOZA ODDZIAŁYWANIA NA ŚRODOWISKO „PROGRAMU OCHRONY ŚRODOWISKA DLA POWIATU  
GRYFIŃSKIEGO NA LATA 2025-2028 Z PERSPEKTYWĄ DO ROKU 2030”*

Zadania wyznaczone w „Programie Ochrony Środowiska” <i>„+” oddziaływanie pozytywne „-” oddziaływanie negatywne „0” brak oddziaływań „0/-” brak oddziaływania lub możliwość wystąpienia oddziaływań negatywnych „+/-” możliwość wystąpienia zarówno oddziaływań pozytywnych jak i negatywnych</i>	ODDZIAŁYWANIA NA ETAPIE FUNKCJONOWANIA PRZEDSIĘWZIĘĆ - przewidywane znaczące oddziaływania, w tym oddziaływania bezpośrednie, pośrednie, wtórne, skumulowane, krótkoterminowe, średnioterminowe i długoterminowe, stałe i chwilowe oraz pozytywne i negatywne na:												
	Natura 2000	różnorodność biologiczna	ludzie	zwierzęta	rośliny	woda	powietrze	powierzchnia ziemi	krajobraz	klimat	zasoby naturalne	zabytki	dobry materialne
Prowadzenie systematycznych rekultywacji składowisk odpadów (zamkniętych kwater) znajdujących się na terenie powiatu	0	0	+	+	+	+	+	+	+	0	0	0	+
Rozbudowa zaplecza dydaktycznego oraz infrastruktury służącej edukacji ekologicznej oraz ochronie walorów przyrodniczych i krajobrazowych	+	+	0	+	+	+	+	+	+	0	0	0	0
Monitoring, ochrona i pielęgnacja istniejących form ochrony przyrody oraz miejsc cennych przyrodniczo	+	+	0	+	+	0	0	0	0	0	0	0	0
Identyfikacja miejsc występowania oraz eliminacja gatunków obcych w tym inwazyjnych	+	+	0	+	+	0	0	0	0	0	0	0	0
Zachowanie różnorodności biologicznej na terenach wiejskich z wykorzystaniem pakietów programów rolno-środowiskowo-klimatycznych	+	+	0	+	+	+	0	+	+	0	0	0	0
Wprowadzanie nowych zadrzewień i zalesień (w tym nasadzenia drzew przy drogach i ulicach oraz zachowanie zadrzewień i zakrzewień śródpolnych)	0	+	0	+	+	+	+	+	+	+	+	0	0
Inwestycje związane z ochroną przeciwpożarową lasu, m.in. rozwój systemów monitorowania zagrożenia pożarowego oraz infrastruktury przeciwpożarowej	+	+	+	+	+	0	+	+	+	+	+	0	+
Ochrona, pielęgnowanie i utrzymywanie obszarów leśnych w dobrym stanie sanitarnym i porządkowym	0	+	0	+	+	+	+	+	+	+	+	0	0
Tworzenie, modernizacja i zachowanie terenów zieleni oraz konserwacja pomników przyrody	0	+	0	+	+	+	+	+	+	+	+	0	0
Budowa i modernizacja obiektów infrastruktury turystycznej w celu ukierunkowania ruchu turystycznego na obszarach cennych przyrodniczo	+	+	0	+	+	+	+	+	+	0	0	0	0

*„+” oddziaływania pozytywne; „-” oddziaływanie negatywne; „0” brak oddziaływań  
Źródło: opracowanie własne*

W zakresie inwestycji w odnawialne źródła energii projekt przedmiotowego Programu zakłada i rekomenduje realizację przydomowych mikroinstalacji OZE w ramach tzw. energetyki rozproszonej (tj. kolektorów słonecznych, paneli słonecznych oraz pomp ciepła), które nie generują negatywnych oddziaływań środowiskowych. W ramach Programu nie planuje się do realizacji elektrowni wiatrowych oraz wielkopowierzchniowych elektrowni słonecznych.

Jak wynika z poprzedniej tabeli zdecydowana większość działań inwestycyjnych uwzględnionych w „Programie Ochrony Środowiska dla Powiatu Gryfińskiego na lata 2025-2028 z perspektywą do roku 2030” na etapie funkcjonowania będzie oddziaływać w sposób pozytywny stały i długoterminowy na poszczególne komponenty środowiskowe.

Należy jednak stwierdzić, iż niewielka część zadań uwzględnionych w Programie (głównie na etapie ich budowy/realizacji) może oddziaływać negatywnie na środowisko. Będą to jednak przede wszystkim oddziaływania o charakterze chwilowym i krótkoterminowym oraz w pełni odwracalne.

Należy zaznaczyć, iż precyzyjne oddziaływania środowiskowe będzie można ocenić dopiero w oparciu o określone dane projektowe i lokalizacyjne na etapie postępowania w sprawie wydania decyzji o środowiskowych uwarunkowaniach dla poszczególnych (konkretnych) inwestycji, których realizacja wynika z przedmiotowego Programu. Nadzrędnym celem wydawanych decyzji środowiskowych będzie takie ukształtowanie planowanego przedsięwzięcia, aby w jak najmniejszym stopniu pogorszyło ono stan środowiska (lub żeby negatywne oddziaływania w ogóle nie wystąpiły).

Zadania uwzględnione w POŚ realizowane będą w zdecydowanej większości na obszarach już zurbanizowanych (przekształconych antropogenicznie), w związku z czym ich negatywne oddziaływanie na zasoby przyrodnicze (faunę, florę, różnorodność biologiczną) będzie znacznie ograniczone (nie będą powstawały nowe obszary zurbanizowane powodujące defragmentację siedlisk przyrodniczych i osłabiające integralność przyrodniczą powiatu).

W kolejnej tabeli przedstawiono negatywne oddziaływania środowiskowe mogące wystąpić na etapie realizacji przedsięwzięć inwestycyjnych określonych w „Programie Ochrony Środowiska dla Powiatu Gryfińskiego na lata 2025-2028 z perspektywą do roku 2030”.

***Tabela 31. Negatywne oddziaływania środowiskowe mogące wystąpić na etapie realizacji przedsięwzięć inwestycyjnych określonych w „Programie Ochrony Środowiska dla Powiatu Gryfińskiego na lata 2025-2028 z perspektywą do roku 2030”***

Element środowiska	Oddziaływanie
wody podziemne i powierzchniowe	<p>Celem ochrony wód jest osiągnięcie celów środowiskowych dla jednolitych części wód powierzchniowych, jednolitych części wód podziemnych oraz obszarów chronionych, a także poprawa jakości wód oraz biologicznych stosunków w środowisku wodnym i na terenach podmokłych.</p> <p>Na etapie realizacji inwestycji, może teoretycznie nastąpić, przy niewłaściwie prowadzonych pracach negatywne oddziaływanie na środowisko wodne w miejscu i otoczeniu realizowanej inwestycji. W następstwie prac budowlanych nastąpić może również ingerencja w stosunki wodne w wyniku prac związanych z budową systemu odwodnienia, oddziaływanie to jednak będzie lokalne i krótkotrwałe.</p> <p>Istnieje możliwość zanieczyszczenia wód podziemnych w wyniku naruszenia nieprzepuszczalnych lub trudno przepuszczalnych warstw podczas prowadzenia prac ziemnych oraz możliwość skażenia środowiska wodno - gruntowego substancjami ropopochodnymi mogącymi przedostać się do gruntu i dalej do wód podziemnych w wyniku wycieków olejów, paliwa i innych środków chemicznych z uszkodzonych maszyn budowlanych. Na zapleczu budowy powstawać będą przede wszystkim ścieki bytowe. Powstające ścieki bytowe z zaplecza budowy powinny być odprowadzane do przewoźnych sanitariatów, a następnie wywożone do oczyszczalni ścieków.</p>
gleby i powierzchnia terenu	<p>W związku z realizacją inwestycji główne oddziaływania, jakie mogą być generowane na etapie budowy będą dotyczyć następujących aspektów:</p> <ul style="list-style-type: none"> <li>• przekształcenia rzeźby terenu,</li> </ul>

Element środowiska	Oddziaływanie
	<ul style="list-style-type: none"> <li>• przemieszczania mas ziemnych, składowania oraz wymiany gruntów,</li> <li>• narażenie wydobytej ziemi na działanie czynników atmosferycznych,</li> <li>• niszczenia pokrywy glebowej na skutek używania ciężkiego sprzętu i zagęszczania profilu glebowego lub też jej całkowitego usuwania, jako warstwy gruntu nie nadającej się do posadwienia obiektów,</li> <li>• zanieczyszczenia fizyko-chemicznego gruntu substancjami i materiałami stosowanymi w trakcie prowadzenia prac,</li> <li>• zmiana stosunków wodnych: przesuszenie lub podtopienie gruntu,</li> <li>• możliwość zniszczenia głębiej położonych warstw geologicznych w skutek zdjęcia humusu,</li> <li>• wyłączenie z eksploatacji gruntów rolnych w skutek trwałego zajęcia terenu pod projektowane inwestycje.</li> </ul>
powietrze	<p>Na etapie realizacji inwestycji źródłem oddziaływań w zakresie emisji pyłów i gazów mogą być:</p> <ul style="list-style-type: none"> <li>• maszyny budowlane,</li> <li>• pojazdy transportujące materiały służące do budowy,</li> <li>• przechowywanie sypkich materiałów budowlanych,</li> <li>• szlifowanie i cięcie materiałów budowlanych,</li> <li>• prace wykończeniowe z wykorzystaniem materiałów zawierających rozpuszczalniki organiczne i inne substancje mogące przedostawać się do powietrza,</li> <li>• kładzenie mas bitumicznych.</li> </ul> <p>Spośród wymienionych źródeł najistotniejszy wpływ na jakość powietrza w okresie realizacji przedsięwzięcia mają ciężkie roboty budowlane i transport materiałów sypkich.</p>
klimat akustyczny	<p>Podczas wykonywania prac budowlanych, na obszarach sąsiadujących z terenem budowy, może lokalnie wystąpić pogorszenie klimatu akustycznego. Roboty będą obejmować wykonywanie prac ziemnych, dowóz materiałów do budowy przy użyciu sprzętu ciężkiego. Istotnym punktem podczas budowy jest transport surowców oraz materiałów, a także odpadów w okolicy placu budowy, jak również poza terenem budowy. Wykonanie prac wymaga użycia różnorodnych maszyn budowlanych takich jak koparki, spycharki, dźwigi, samochody ciężarowe itp. oraz urządzenia odznaczające się dużą mocą akustyczną takie jak szlifierki, piły itp. Wymienione operacje technologiczne i stosowane maszyny oraz urządzenia będą źródłem hałasu. Podczas budowy wytwarzany hałas będzie odznaczać się dużą zmiennością czasową jak również jego natężeniem. Rozkład czasowy emitowanego hałasu będzie dotyczył pory dnia, kiedy to będą wykonywane prace. Jednocześnie zmienność czasowa będzie uzależniona od postępów wykonywanych prac oraz harmonogramu ich wykonywania. Natężenie hałasu będzie uzależnione od rodzaju wykonywanych robot i użytkowanych urządzeń. Odczuwalne miary wytwarzanego hałasu będą również uzależnione od odległości obiektów chronionych przed hałasem od przeprowadzanych prac.</p>
krajobraz	<p>W fazie budowy oddziaływanie na krajobraz będzie dotyczyć powstania placu budowy, tymczasowych dróg, miejsc magazynowania materiałów i odpadów. Sam plac budowy jako miejsce obniżające walory krajobrazowe będzie oddziaływać w sposób krótkotrwały i po zakończeniu robót oddziaływanie to ustąpi.</p>
zasoby naturalne	<p>Oddziaływanie na zasoby naturalne będzie się wiązać głównie z pozyskiwaniem kruszyw wykorzystywanych jako materiał budowlany.</p>
ludzie	<p>Faza realizacji wiązać się będzie głównie z zagrożeniem zdrowia i życia ludzi pracujących na terenie budowy oraz pobliskich mieszkańców. Oddziaływanie te związane będą z emisją drgań, hałasu, zanieczyszczeń powietrza. W czasie budowy emitowany będzie hałas przez maszyny budowlane. Przedłużona lub nadmierna ekspozycja na hałas może prowadzić do zaburzeń snu, podniesienia ciśnienia krwi, powodować efekty</p>

Element środowiska	Oddziaływanie
	<p>psychofizyczne i sercowo – naczyniowe, które ograniczają wydajność i prowokują rozdrażnienie. W trakcie realizacji przedsięwzięcia może dochodzić do negatywnych oddziaływań na zdrowie i życie ludzi poprzez emisję drgań i hałasu związaną z prowadzonymi pracami budowlanymi. Oddziaływania te można zmniejszyć poprzez ograniczenie pracy urządzeń najbardziej uciążliwych w obszarach zabudowanych. Ograniczenie emisji zanieczyszczeń powietrza można osiągnąć przez jak największe skrócenie okresu składowania materiałów sypkich, które mogą ulegać pyleniu w wyniku erozji wietrznej, a także powodować znaczne ubytki składowanych na hałdach materiałów. Czynnikiem zwiększającym ryzyko zdrowotne na etapie realizacji są również emisje zanieczyszczeń do powietrza. Zanieczyszczenie powietrza będzie miało charakter niezorganizowany, o zasięgu ograniczonym do terenu budowy. Głównymi zanieczyszczeniami powietrza będą:</p> <ul style="list-style-type: none"> <li>• spaliny (tlenki azotu, dwutlenek węgla, węglowodory) z silników maszyn budowlanych oraz środków transportu,</li> <li>• pyły na skutek prowadzonych prac ziemnych oraz ruchu pojazdów.</li> </ul> <p>Najbardziej narażone będą osoby zamieszkałe w sąsiedztwie inwestycji. Jednakże wszelkie uciążliwości będą krótkotrwałe, a ich skutki odwracalne. Oddziaływania te będą ściśle związane z przesuającym się frontem robót w pobliżu, którego będą największe. Przy standardowej organizacji etapu realizacji inwestycji nie przewiduje się wystąpienia negatywnych skutków w postaci trwałego pogorszenia zdrowia ludzi lub utraty życia. W trakcie realizacji przedsięwzięcia bezpośrednie zagrożenia dla ludzi mogą być również spowodowane wypadkami budowlanymi - wskutek nieprzestrzegania zasad bezpieczeństwa i higieny pracy lub w wyniku katastrofy budowlanej.</p>
<p>środowisko przyrodnicze (zwierzęta, rośliny różnorodność biologiczna)</p>	<p>Realizacja inwestycji może wywierać krótkookresowy negatywny wpływ na różnorodność biologiczną, faunę oraz florę. Faza budowy przedsięwzięć będzie odbywała się głównie w terenie w znacznej części przekształconym antropogenicznie. W fazie tej może nastąpić jednak m.in. likwidacja roślinności w miejscach wykonywania prac budowlanych, wycinka drzew i krzewów, płoszenie zwierząt. W zdecydowanej większości na terenach planowanych inwestycji występować będą gatunki częste i pospolite, typowe dla miejsc przekształconych antropogenicznie. Na etapie realizacji inwestycji najsilniejsze oddziaływanie będą związane z hałasem generowanym przez ciężki sprzęt budowlany. Oddziaływanie to może prowadzić do okresowego przemieszczenia się np. ptaków poza tereny przedsięwzięcia. Uciążliwości te jednak będą okresowe – ograniczone do etapu budowy, krótkotrwałe i odwracalne. Działania z zakresu termomodernizacji, a także montażu ogniw fotowoltaicznych i kolektorów solarnych na budynkach oraz wymiany azbestowych pokryć dachowych mogą potencjalnie stanowić zagrożenie dla chronionych gatunków ptaków i nietoperzy. Dlatego przy tego typu pracach szczególną uwagę należy zwrócić na występowanie miejsc lęgowych jerzyków zwyczajnych (<i>Apus apus</i>) oraz wróbli (<i>Passer domesticus</i>) (objętych ścisłą ochroną gatunkową). W przypadku stwierdzenia stanowisk nietoperzy, należy prace prowadzić poza sezonem hibernacji i rozrodczym. Realizacja prac z zakresu konserwacji i utrzymania cieków, urządzeń melioracyjnych oraz urządzeń wodnych może prowadzić do zaburzeń ekosystemów rzecznych – zarówno elementów biologicznych (fitobentos, fitoplankton, makrofity, makrobezkręgowce bentosowe, ichtiofauna), jak i hydromorfologicznych (reżim hydrologiczny, ciągłość rzeki, warunki morfologiczne) oraz fizykochemicznych (temperatura, zawiesina ogólna, warunki tlenowe, warunki biogenne, zasolenie).</p>
<p>powstawanie odpadów</p>	<p>Zamierzenia inwestycyjne planowane do realizacji w ramach przedmiotowego projektu dokumentu na etapie ich realizacji/budowy będą prowadzić do powstawania odpadów, co jest nieodzownym elementem</p>

Element środowiska	Oddziaływanie
	wszystkich inwestycji budowlanych. Na etapie budowy poszczególnych inwestycji najpowszechniej powstającymi odpadami będą: materiały budowlane, gleba i ziemia z wykopów, opakowania po materiałach budowlanych i elementach budowlanych, odpady związane z obsługą techniczną placu budowy, odpady komunalne pochodzące z zaplecza socjalnego placu budowy. Zgodnie z obowiązującą ustawą z dnia 14 grudnia 2012 r. o odpadach, wytwarzanie odpadów niezwiązane z eksploatacją instalacji (w tym m.in. wytwarzanie odpadów w wyniku prac budowlanych, remontowych, rozbiórki) nie wymaga uzyskania pozwolenia ani innej decyzji w zakresie gospodarki odpadami. Podmiot zewnętrzny odbierający powstające odpady powinien natomiast posiadać uregulowany stan formalno-prawny w zakresie gospodarki odpadami, tj. posiadać zezwolenie na zbieranie lub przetwarzanie (odzysk / unieszkodliwienie) odpadów.

*Źródło: opracowanie własne*

W kolejnej tabeli określono i przanalizowano oddziaływania środowiskowe związane z realizacją zadań w ramach poszczególnych obszarów interwencji określonych w „Programie Ochrony Środowiska dla Powiatu Gryfińskiego na lata 2025-2028 z perspektywą do roku 2030” na etapie eksploatacji/funkcjonowania danych inwestycji.

**Tabela 32. Oddziaływania środowiskowe związane z realizacją poszczególnych obszarów interwencji określonych w „Programie Ochrony Środowiska dla Powiatu Gryfińskiego na lata 2025-2028 z perspektywą do roku 2030” na etapie eksploatacji/funkcjonowania danych inwestycji**

Obszar interwencji	Oddziaływanie na etapie eksploatacji/funkcjonowania inwestycji
ochrona klimatu i jakości powietrza	Zadania z zakresu ochrony powietrza atmosferycznego przewidziane w Programie mają na celu ograniczenie emisji zanieczyszczeń do atmosfery. Działania te pozwolą również na wyeliminowanie zagrożenia dla zdrowia ludzi związanego z zanieczyszczeniem powietrza. Działania te mają pozytywny i długoterminowy charakter. Wymiana przestarzałych urządzeń grzewczych opalanych paliwami stałymi oraz termomodernizacja budynków stanowią podstawowe działania zmierzające do ograniczenia zjawiska niskiej emisji i trwałej poprawy jakości powietrza. Istotnymi działaniami wspierającymi jest rozbudowa scentralizowanych systemów ciepłowniczych i gazowych w celu podłączania nowych odbiorców i zwiększania wykorzystywania tych niskoemisyjnych nośników energii (gaz ziemny i ciepło sieciowe). W ramach ograniczania niskiej emisji zaplanowano również m.in. budowę, przebudowę i modernizację infrastruktury drogowej. Działania te mają na celu zmniejszenie emisji niezorganizowanej z systemu transportowego poprzez zwiększenie płynności ruchu, poprawę stanu technicznego nawierzchni dróg. Poprawa stanu technicznego dróg spowoduje upłynnienie ruchu samochodowego oraz redukcję pracy przewozowej, a w efekcie ograniczenie emisji spalin i pozytywny wpływ na jakość powietrza atmosferycznego i klimatu. Ograniczenie indywidualnego transportu samochodowego poprzez budowę infrastruktury rowerowej spowoduje bezpośrednią, długoterminową poprawę jakości powietrza, a także ograniczy emisję hałasu do środowiska, pozytywnie wpłynie na zdrowie ludzi oraz krajobraz. Zmniejszenie emisji zanieczyszczeń pyłowych i gazowych wpłynie pozytywnie na stan zdrowia mieszkańców, stan fauny i flory, a także na dobrą kondycję dóbr materialnych i kulturowych. Ścieżki rowerowe wzbogacą ponadto estetykę krajobrazu. Jedną z metod na zmniejszenie emisji gazów i pyłów do środowiska jest również sięganie po alternatywne źródła napędu pojazdów używanych w transporcie publicznym. Ograniczenie tego typu emisji jest szczególnie ważne w pojazdach komunikacji zbiorowej (floty pojazdów wykonują miliony kilometrów rocznie, generując znacznie ilości zanieczyszczeń). W zakresie inwestycji

Obszar interwencji	Oddziaływanie na etapie eksploatacji/funkcjonowania inwestycji
	<p>w odnawialne źródła energii projekt przedmiotowego Programu zakłada i rekomenduje realizację przydomowych mikroinstalacji OZE w ramach tzw. energetyki rozproszonej (tj. kolektorów słonecznych, paneli słonecznych oraz pomp ciepła), które nie generują negatywnych oddziaływań środowiskowych. W ramach Programu nie planuje się do realizacji elektrowni wiatrowych oraz wielkopowierzchniowych elektrowni słonecznych. Również realizacja inwestycji z zakresu modernizacji przemysłowych źródeł ciepła oraz modernizacji i budowy energooszczędnego systemu oświetlenia ulicznego wpłyną na poprawę jakości powietrza poprzez ograniczenie emisji punktowej. Podsumowując realizacja zadań wyznaczonych w ramach niniejszego obszaru interwencji wpłynie w sposób długotrwale pozytywny i bezpośredni na poprawę jakości powietrza. Mając na uwadze, iż środowisko stanowi system elementów połączonych i współzależnych, to poprawa jednego komponentu środowiskowego (w analizowanym przypadku powietrza) wpłynie w sposób pośredni pozytywnie na pozostałe komponenty środowiskowe takie jak woda, zwierzęta, rośliny, ludzie, dobra materialne, zasoby naturalne czy adaptację do zmian klimatu.</p>
zagrożenie hałasem	<p>Do stosowania odpowiednich środków technicznych w celu zmniejszenia hałasu zalicza się przede wszystkim poprawę standardów technicznych dróg, a także wszelkie zabezpieczenia przeciwhałasowe, które mogą być stosowane w środowisku. Poprawa stanu technicznego dróg spowoduje upłynnienie ruchu samochodowego, a w efekcie pozytywny wpływ na stan klimatu akustycznego. W sposób pośredni realizacja działania oddziaływać będzie także na zdrowie człowieka i na organizmy żywe. Działania w zakresie minimalizacji uciążliwości związanych z hałasem komunikacyjnym będą również korzystne dla budynków, w tym obiektów zabytkowych, ponieważ wpłyną na zmniejszenie negatywnego oddziaływania drgań i wibracji, które mogą powodować ich uszkodzenie. Również wszelkie działania z zakresu rozwoju i popularyzacji alternatywnych środków transportu (komunikacja publiczna, rower) wpłyną na poprawę stanu akustycznego środowiska poprzez ograniczenie natężenia ruchu samochodów osobowych. Dodatkowo systematyczna wymiana przestarzałego taboru autobusowego na nowoczesne pojazdy elektryczne/hybrydowe wpłynie na znaczną redukcję emisji hałasu z tego środka transportu.</p>
pola elektromagnetyczne	<p>W zakresie obszaru interwencji „pola elektromagnetyczne” do realizacji w ramach Programu zaplanowano jedynie działania o charakterze kontrolno-administracyjnym. Nie zaplanowano żadnych zadań inwestycyjnych. W związku z czym realizacja niniejszego obszaru interwencji nie będzie wywierać żadnych oddziaływań środowiskowych na etapie eksploatacji/funkcjonowania inwestycji.</p>
gospodarowanie wodami	<p>Zadania określone do realizacji w ramach obszaru interwencji „gospodarowanie wodami” wpłyną pozytywnie przede wszystkim na adaptację do zmian klimatu poprzez ograniczenie zjawiska suszy oraz powodzi i podtopień, co w konsekwencji przełoży się pozytywnie na pozostałe komponenty środowiskowe takie jak: woda, zwierzęta, rośliny, różnorodność biologiczną, krajobraz, zasoby naturalne, ludzi, dobra materialne oraz powierzchnię ziemi. Planowane działania przyczynią się do wzrostu retencji na terenach rolnych, a w konsekwencji do ograniczenia wielkości obszaru występowania suszy rolniczej, która przyczynia się do obumierania roślin. Pośrednio ograniczy to erozję, która zagraża glebie pozbawionej roślin. Wzrost retencji terenu zmniejszy prawdopodobieństwo wystąpienia pożarów na terenach rolnych, które są jedną z przyczyn degradacji gleb. W aspekcie długofalowym, budowa oraz przebudowa urządzeń melioracji wodnych dla zwiększania retencji glebowej, będzie miała pozytywny wpływ na gleby, a tym samym na sektor</p>

Obszar interwencji	Oddziaływanie na etapie eksploatacji/funkcjonowania inwestycji
	<p>rolnictwa. Nawadnianie terenów rolnych będzie sprzyjało poprawie stanu gleb i zahamuje gwałtowny odpływ wód, przyczyniając się do poprawy warunków dla rozwoju rolnictwa. Realizacja przedsięwzięć zmierzających do zwiększania lub odtwarzania naturalnej retencji będzie pozytywnie wpływać na stan gleb. Szczególne znaczenie mają prace renaturalizacyjne w celu przywrócenia funkcji ekosystemów zależnych od wód i terenów podmokłych oraz zdolności retencyjnej koryt i dolin rzecznych, które w aspekcie długofalowym pozwolą na zachowanie właściwego stanu gleb. Zwiększenie ilości i czasu retencji wód w środowisku składa się z pakietu zabiegów poprawiających strukturę i żyzność gleby, jej wilgotność i retencję glebową, wykorzystujących możliwości retencionowania wód w zagłębieniach terenu oraz zapobiegających stratom wody i pierwiastków biogennych poprzez zwiększenie mozaikowości krajobrazu i zmniejszenie erozji. Wprowadzenie na tereny rolne retencji krajobrazowej – w ramach której planowane jest m.in. tworzenie zadrzewień śródpolnych, zachowanie oraz odtworzenie śródpolnych oczek wodnych i mokradeł, czy zwiększenie mikroretencji, wpłynie pozytywnie na wody powierzchniowe, sprzyjając poprawie ich jakości. Dodatkowy spodziewany pozytywny wpływ działania na środowisko to zachowanie przepływów ekologicznych oraz siedlisk wodnych, bagiennych i lądowych, nawet w warunkach obniżonych opadów. Tym samym działanie przyczynia się do poprawy stanu ekologicznego wód. Wspomaga ono również procesy samoregulacji i samooczyszczania ekosystemów, co przekłada się na poprawę jakości wody. Jednocześnie efektami działania będzie ochrona ekosystemów zależnych od wód. Opisywane działanie będzie pośrednio, długoterminowo i pozytywnie oddziaływać na stan wód powierzchniowych oraz na osiągnięcie celów środowiskowych przez JCW i celów dla obszarów chronionych. Stosowanie różnych form retencji, w tym naturalnej (realizowanej za pomocą środków mających na celu ochronę zasobów wodnych przez przywracanie lub utrzymanie naturalnych ekosystemów), w znacznym stopniu przyczyni się do zmniejszenia wrażliwości społeczeństwa, środowiska i gospodarki na skutki zmian klimatu. Zapewnienie odpowiedniej ilości wody w warunkach dużej niepewności klimatycznej przez jej racjonalne wykorzystanie pozwoli zaspokoić potrzeby wodne wszystkich użytkowników. Działania z zakresu retencji wodnej mają na celu zmniejszenie oraz spowolnienie odpływu ze zlewni. Działania kształtujące strukturę użytkowania terenu, takie jak zalesianie czy tworzenie zadrzewień, zwiększają infiltrację wody do gleby i gruntu oraz powodują wzrost oporów ruchu dla wody płynącej po powierzchni, co spowalnia i zmniejsza objętość spływu powierzchniowego. Wzrost infiltracji opadów atmosferycznych do gruntu i w konsekwencji wzrost retencji wód podziemnych, przy jednoczesnym zmniejszeniu spływu powierzchniowego wód opadowych, przyczynia się do zwiększania zasilania podziemnego rzek i wyrównywania odpływu rzeczno-rogowego w ciągu roku, co istotnie eliminuje głębokie niżówki i łagodzi skutki suszy oraz obniża wezbrania rzeczne. Celem prac z zakresu konserwacji i utrzymania cieków jest poprawa przepustowości koryta dla spływu wód powodziowych, jak również obniżenie położenia zwierciadła wód w korycie dla uniknięcia podtapiania okolicznych gruntów. Działanie jest korzystne w aspekcie ochrony przed powodzią i ograniczania strat i szkód powodziowych w sąsiedztwie rzeki. Wykaszenie skarpm oprócz ww. funkcji ma na celu wzmocnienie zakorzenienia roślin i zwiększenia odporności skarpm na erozję. Gromadzenie i wykorzystywanie wód opadowych jest jednym ze sposobów adaptacji do zachodzących zmian klimatycznych. Zastosowanie odpowiednich rozwiązań projektowych pozwala zniwelować skutki nadmiarów i deficytów wody. Mała retencja</p>



Obszar interwencji	Oddziaływanie na etapie eksploatacji/funkcjonowania inwestycji
	<p>wprowadzana na terenach zurbanizowanych pozwala bowiem na poprawę bilansu wodnego poprzez jego zrównoważenie za pomocą odpowiedniego sterowania obiegiem wody. Odpowiednio wprowadzana w środowisko zurbanizowane jest rozwiązaniem łączącym interesy rozwoju infrastruktury i środowiska przyrodniczego. Realizacja zadań z zakresu modernizacji budowli przeciwpowodziowych przyczyni się do poprawy zabezpieczenia przeciwpowodziowego powiatu, przez co przyczyni się do ograniczenia skutków negatywnych zjawisk towarzyszących zmianom klimatu (gwałtowne ulewy powodujące nagłe wezbrania rzek). Modernizacja istniejących i od dawna funkcjonujących budowli przeciwpowodziowych nie wywiera wpływu na stan charakterystyk hydrologicznych, chemicznych i fizykochemicznych wód powierzchniowych.</p>
<p>gospodarka wodno-ściekowa</p>	<p>Rozbudowa sieci wodociągowej oraz modernizacja urządzeń wodociągowych przełoży się na poprawę jakości wody przeznaczonej do spożycia, a przez to bezpośrednio i długoterminowo na zdrowie mieszkańców oraz ogólne podniesienie standardu życia. Dzięki realizacji zadań modernizacyjnych możliwe będzie ograniczenie strat wody na sieci, a tym samym ograniczenie zużycia wody. Budowa nowych zbiorowych ujęć komunalnych oraz stacji uzdatniania wody przyczyni się do wzrostu efektywności funkcjonowania systemu wodociągowego i w konsekwencji do ochrony wód (poprawa efektywności uzdatniania wody, mniejsze straty wody podczas procesów poboru, uzdatniania oraz dystrybucji), a także ograniczy ilość indywidualnych ujęć funkcjonujących na terenie powiatu (które mogą stanowić potencjalne źródła przenikania zanieczyszczeń do wód głębinowych). Zadania związane z rozbudową systemu kanalizacyjnego przyczynią się do ograniczenia niekontrolowanej emisji zanieczyszczeń do wód, ograniczenia dopływu zanieczyszczeń do wód powierzchniowych i podziemnych, a tym samym do poprawy jakości tych wód. Generalnie realizacja zadań i inwestycji z zakresu gospodarki wodno-ściekowej będzie miała bezpośredni, długoterminowy, pozytywny wpływ na środowisko wodne m.in. poprzez zmniejszenie ilości odprowadzanych do środowiska ścieków nieoczyszczonych ze źródeł komunalnych, a pośrednio również na zdrowie ludzi. Realizacja tych działań jest niezbędna i w efekcie korzystna dla środowiska.</p>
<p>zasoby geologiczne</p>	<p>Stosowanie nowoczesnych technik wydobywczych ograniczy straty zasobów naturalnych oraz inne negatywne oddziaływania środowiskowe w szczególności dotyczące zanieczyszczeń powietrza, wód, gleb oraz klimatu akustycznego. Rekultywacja gruntów po eksploatacji odkrywkowej surowców mineralnych jest bardzo istotnym i ważnym czynnikiem działalności wydobywczej. Rekultywacja wyrobisk to odtworzenie gleb i w miarę możliwości wszystkich czynników przyrodniczych, a także często kształtowanie lepiej dostosowanego do istniejących warunków nowego środowiska naturalnego. Realizacja prac rekultywacyjnych wpłynie więc w sposób bezpośrednio pozytywny na następujące elementy środowiska: gleby, powierzchnię ziemi, zasoby naturalne, wody, zwierzęta, rośliny, krajobraz oraz różnorodność biologiczną, a także adaptację do zmian klimatu. Zabiegi rekultywacyjne polegają na nadaniu lub przywróceniu gruntom zdegradowanym wartości użytkowych lub przyrodniczych, dzięki czemu obszary te mogą zostać dalej zagospodarowane. Osiągnięcie tego celu wymaga rozłożenia procesu rewitalizacji w czasie. Najwcześniejszy etap realizowany jest jeszcze w fazie projektu inwestycji, w którym określa się kierunki i zasięg przyszłej rekultywacji. Etap drugi to rekultywacja techniczna, polegająca między innymi na ukształtowaniu rzeźby terenu, regulacji stosunków wodnych, umocnieniu skarp, budowie sieci dróg dojazdowych i przepustów, a także odtworzeniu wierzchniej warstwy gleby metodami technicznymi. Etap</p>

Obszar interwencji	Oddziaływanie na etapie eksploatacji/funkcjonowania inwestycji
	trzeci to rekultywacja biologiczna, której szczegółowy zakres zależy od przyjętego kierunku (leśny, rolny, wodny).
gleby	„Dzikie wysypiska” odpadów, w przeciwieństwie do uporządkowanych składowisk odpadów komunalnych, nie są oddzielone od podłoża warstwą geomembrany, ani też nie posiadają uszczelnień hydroizolacyjnych czy wydzielonych strefy ochronnej oraz prowadzonego monitoringu. Stanowią one potencjalne źródło wielu zanieczyszczeń środowiska gruntowego, w tym m.in. przedostawania się substancji toksycznych (wraz z wodami opadowymi) i zwiększania w glebie domieszek pochodzenia antropogenicznego. W związku z czym zadanie polegające na identyfikacji i likwidacji „dzikich wysypisk” przyczyni się do poprawy stanu środowiska wodno-gruntowego oraz ograniczenia ryzyka znacznego skażenia tego środowiska. Realizacja programów rolno-środowiskowych oraz utrzymywanie gruntów w dobrej kulturze rolnej przyczyni się do ochrony, zachowania i poprawy stanu gleby (poprzez ograniczanie zjawisk erozji wodnej lub wietrznej, zanieczyszczenia gleby oraz pozostałych degradacji fizycznych, chemicznych i biologicznych właściwości gleby). W wyniku przeprowadzenia rekultywacji i remediacji terenów usunięte lub zmniejszone zostaną ilości zanieczyszczeń powierzchni ziemi, wprowadzonych do niej w wyniku działalności człowieka. Celem remediacji jest przywrócenie środowisku – glebie, leżącej pod nią ziemi i wodom gruntowym – jego wcześniejszych wartości użytkowych. Realizacja działania wpłynie w sposób bezpośrednio pozytywny i długotrwały na gleby, powierzchnię ziemi oraz wody. Przywrócenie wartości użytkowych gruntów wpłynie również pozytywnie na stan dóbr materialnych, krajobrazu oraz zasobów przyrodniczych.
gospodarka odpadami	Zadania z zakresu gospodarki odpadami pozwolą na: ograniczenie niekontrolowanego przedostawania się do środowiska odpadów komunalnych, eliminację odpadów niebezpiecznych ze strumienia odpadów komunalnych, ograniczenie masy odpadów unieszkodliwianych przez składowanie, poprzez zwiększenie stopnia odzysku odpadów (szczególnie odpadów biodegradowalnych), likwidację tzw. „dzikich wysypisk” i eliminację powodów ich powstawania (największe zagrożenie wynikające z takiego pozbywania się odpadów stwarzają odpady niebezpieczne deponowane w tych miejscach), ograniczenie przekształceń krajobrazu, a przez to poprawę jego estetyki. Zadania z zakresu gospodarki odpadami będą miały pozytywny, pośredni i długoterminowy wpływ na krajobraz, środowisko gruntowo-wodne oraz florę i faunę. Ze względu na zagrożenie, jakie niesie ze sobą obecność włókien azbestowych w środowisku Program przewiduje zadania mające na celu usuwanie wyrobów zawierających azbest. Kontrolowane przeprowadzenie likwidacji wyrobów zawierających azbest przez wyspecjalizowane firmy pozwoli na ograniczenie pylenia i uwalniania włókien azbestowych do powietrza podczas usuwania tych wyrobów, a tym samym zmniejszenie zagrożenia zdrowotnego pyłem azbestowym dla ludności. Właściwe zbieranie, magazynowanie i zagospodarowanie odpadów będzie miało bezpośredni, pozytywny wpływ na ochronę powierzchni ziemi, a także fauny i flory, wód oraz krajobrazu. Wymienione zadania będą pozytywnie oddziaływały również na zdrowie i bezpieczeństwo ludzi.
zasoby przyrodnicze	Zadania w zakresie ochrony zasobów przyrody mają na celu ochronę siedlisk, walorów przyrodniczych i krajobrazowych oraz zwiększenie bioróżnorodności. Przedsięwzięcia te pozwolą na ograniczenie niszczenia walorów przyrodniczo-krajobrazowych, fragmentacji ekosystemów i utraty bioróżnorodności. Zadania w zakresie zasobów przyrody będą realizowane poprzez wprowadzanie odpowiednich planów i działań ochronnych, czynną ochronę cennych gatunków roślin, zwierząt i grzybów, utrzymanie właściwego stanu ochrony siedlisk przyrodniczych,

Obszar interwencji	Oddziaływanie na etapie eksploatacji/funkcjonowania inwestycji
	<p>tworzenie nowych form ochrony przyrody oraz usuwanie gatunków inwazyjnych. Program zakłada również prowadzenie zrównoważonej gospodarki leśnej, zwiększanie zalesienia, ochronę drzew na terenach zurbanizowanych, tworzenie korytarzy ekologicznych poprzez ochronę i odnawianie zadrzewień i zakrzewień śródpolnych, konserwację i pielęgnację parków, terenów rekreacyjnych i zieleni miejskiej. Dokument przewiduje również działania mające na celu ochronę zwierząt poprzez ochronę gatunkową i siedliskową oraz odtwarzanie siedlisk. Zmniejszanie ekspansji terenów zurbanizowanych na obszarach cennych przyrodniczo będzie miało pośredni, pozytywny, długoterminowy wpływ na środowisko, w szczególności na wody powierzchniowe i podziemne, powierzchnię ziemi i gleby, faunę i florę oraz krajobraz i zdrowie ludzi. Wprowadzanie i utrzymanie zieleni na terenach zurbanizowanych będzie miało bezpośredni i długoterminowy pozytywny wpływ na poprawę walorów krajobrazowych terenu, a także pośrednio pozytywny wpływ na poprawę stanu powietrza atmosferycznego i klimatu oraz na poprawę klimatu akustycznego, a co za tym idzie również na zdrowie ludzi. Oddziaływanie zadań w zakresie zasobów przyrody na poszczególne komponenty środowiska i zdrowie ludzi będzie miało charakter pozytywny, bezpośredni i pośredni, wtórny i długoterminowy.</p>

*Źródło: opracowanie własne*

*Oddziaływanie na środowisko wodne (w tym na cele środowiskowe zawarte w „Planie gospodarowania wodami na obszarze dorzecza Odry”)*

Zadania przewidziane do realizacji w „Programie Ochrony Środowiska dla Powiatu Gryfińskiego na lata 2025-2028 z perspektywą do roku 2030” w ramach obszarów interwencji „gospodarowanie wodami” oraz „gospodarka wodno-ściekowa” wynikają bezpośrednio z „Planu gospodarowania wodami na obszarze dorzecza Odry”, a więc mają na celu osiągnięcie celów środowiskowych dla JCW znajdujących się na terenie powiatu. Zadania z zakresu zwiększania retencji, utrzymania i konserwacji cieków oraz urządzeń i budowli wodnych wynikają również bezpośrednio z innych obowiązujących dokumentów strategicznych takich jak „Plany zarządzania ryzykiem powodziowym” czy „Strategiczny plan adaptacji dla sektorów i obszarów wrażliwych na zmiany klimatu do roku 2020 z perspektywą do roku 2030”.

Pozostałe zadania wyznaczone w POŚ nie dotyczą inwestycji w zakresie bezpośredniego gospodarowania zasobami wód powierzchniowych i podziemnych. Nie wpłyną również na znaczne zwiększenie poboru wód oraz produkcję ścieków, które naruszyłyby aktualny stan jakościowo-ilościowy zasobów wodnych na terenie powiatu.

Dodatkowe zaopatrzenie w wodę będzie wymagane do celów bytowych i technologicznych na etapie budowy obiektów np. do wytwarzania zapraw i mieszanek betonowych. Sposób pokrycia tego zapotrzebowania i wykorzystane źródła zaopatrzenia w wodę winny być określone we właściwych projektach organizacji budowy.

Zgodnie z tabelą nr 31 zamieszczoną w niniejszej prognozie na etapie realizacji inwestycji, może teoretycznie nastąpić, przy niewłaściwie prowadzonych pracach negatywne oddziaływanie na środowisko wodne w miejscu i otoczeniu realizowanej inwestycji. Oddziaływanie te jednak będą lokalne i krótkotrwałe.

Realizacja „Programu Ochrony Środowiska dla Powiatu Gryfińskiego na lata 2025-2028 z perspektywą do roku 2030” sprzyjać będzie osiągnięciu celów środowiskowych przypisanych jednolitym częściom wód zlokalizowanych na omawianym terenie, o których mowa w „Planie gospodarowania wodami na obszarze dorzecza Odry”, który do głównych zagrożeń związanych z ryzykiem nieosiągnięcia celów środowiskowych przez JCWP zaliczają: presję komunalną i przemysłową związaną z nieuporządkowanym wprowadzaniem ścieków do wód i ziemi oraz zwiększanie powierzchni terenów izolowanych (zabudową miejsko-przemysłową), jak również – izolację koryt rzek poprzez ich szczelną zabudowę. Natomiast w przypadku JCWPd takim zagrożeniem jest deponowanie odpadów przemysłowych i komunalnych, niekontrolowane

zrzuty nieoczyszczonych ścieków, a także eksploatacja surowców naturalnych, która prowadzi do osiadania terenu i powstawania lejów depresji.

Wymienione w POŚ kierunki działań inwestycyjnych nie stanowią żadnego z ww. przedsięwzięć, które mogą stanowić zagrożenie osiągnięcia celów środowiskowych dla JCW na omawianym obszarze.

Biorąc pod uwagę z jednej strony – rodzaj i zakres zadań przewidzianych do realizacji w „Programie Ochrony Środowiska dla Powiatu Gryfińskiego na lata 2025-2028 z perspektywą do roku 2030”, a z drugiej – ww. potencjalne zagrożenia dla stanu wód zlewni, w której położony jest powiat, należy stwierdzić, iż brak jest podstaw, by planowane działania zaliczyć do kategorii inwestycji, które mogą w sposób trwały i nieodwracalny wpłynąć na pogorszenie stanu ilościowo-jakościowego ekosystemów wodnych na przedmiotowym obszarze.

### Oddziaływanie na klimat

Ze „Strategicznego planu adaptacji dla sektorów i obszarów wrażliwych na zmiany klimatu do roku 2020 z perspektywą do roku 2030” wynika, iż do roku 2030 zmiany klimatu będą miały dwojaki, pozytywny i negatywny wpływ na gospodarkę, społeczeństwo i środowisko.

Wzrost średniej temperatury powietrza będzie miał pozytywne skutki m.in. w postaci wydłużenia okresu wegetacyjnego, skrócenia okresu grzewczego oraz wydłużeniu sezonu turystycznego.

Dominujące są jednak przewidywane negatywne konsekwencje zmian klimatu. Ze zmianami klimatycznymi wiążą się niekorzystne zmiany warunków hydrologicznych. Wprawdzie roczne sumy opadów nie ulegają zasadniczym zmianom jednak ich charakter staje się bardziej losowy i nierównomierny, czego skutkiem są dłuższe okresy bezopadowe, przerywane gwałtownymi i nawalnymi opadami. Poziom wód gruntowych będzie się obniżał, co negatywnie wpłynie na różnorodność biologiczną i formy ochrony przyrody w szczególności na zbiorniki wodne i tereny podmokłe. Zmiany będzie można zaobserwować również w porze zimowej, gdzie skróci się okres zalegania pokrywy śnieżnej i jej grubość oraz nasili się proces ewaporacji, co wpłynie na spadek zasobów wodnych kraju.

Jednocześnie efektem zmian klimatu będzie zwiększanie częstotliwości występowania ekstremalnych zjawisk pogodowych i katastrof, które będą miały istotny wpływ na obszary wrażliwe i gospodarkę kraju. Podstawowe znaczenie będą miały ulewne deszcze niosące ryzyko powodzi i podtopień lub osuwisk – głównie na obszarach górskich i wyżynnych, ale także na zboczach dolin rzecznych i na klifach wzdłuż brzegu morskiego. Coraz częściej będzie można zaobserwować silne wiatry a nawet towarzyszące im incydentalnie trąby powietrzne i wyładowania atmosferyczne, które mogą znacząco wpłynąć m.in. na budownictwo oraz infrastrukturę energetyczną i transportową.

Bezpośrednie negatywne skutki zmian klimatu to również nasilenie się zjawiska eutrofizacji wód śródlądowych i wód przybrzeża, zwiększenie zagrożenia dla życia i zdrowia w wyniku stresu termicznego i wzrostu zanieczyszczeń powietrza, większe zapotrzebowanie na energię elektryczną w porze letniej, zmniejszenie potencjału chłodniczego elektrowni czego skutkiem będzie spadek mocy produkcyjnej i wiele innych.

W ramach „Programu Ochrony Środowiska dla Powiatu Gryfińskiego na lata 2025-2028 z perspektywą do roku 2030” realizowane będą zadania, które wpłyną w sposób bezpośredni na łagodzenie zmian klimatu i adaptację do skutków jego zmian poprzez zmniejszenie emisji oraz wzrost pochłaniania gazów cieplarnianych oraz zmniejszenie oddziaływania następstw klęsk żywiołowych takich jak powodzie, podtopienia oraz susze. Do zadań takich zaliczają się m.in.:

- termomodernizacja (modernizacja energetyczna) budynków,
- wymiana przestarzałych źródeł grzewczych opalanych paliwami stałymi,
- zwiększenie wykorzystania odnawialnych źródeł energii – instalacje prosumenckie,
- budowa, przebudowa, modernizacja i remonty dróg w celu zwiększenia dostępności komunikacyjnej powiatu oraz ograniczenia wtórej emisji zanieczyszczeń do powietrza,
- rozbudowa systemu ścieżek rowerowych na terenie powiatu,
- rozwój systemu transportu zbiorowego na terenie powiatu,
- modernizacja przemysłowych źródeł ciepła oraz systemów do redukcji zanieczyszczeń,

- realizacja prac konserwacyjno-utrzymawczych wód i urządzeń wodnych oraz zwiększanie retencji korytowej,
- modernizacja, rozbudowa i bieżące utrzymanie w dobrym stanie technicznym urządzeń i budowli przeciwpowodziowych,
- zwiększanie możliwości retencyjnych ekosystemów leśnych,
- odbudowa, modernizacja i bieżące utrzymanie urządzeń melioracyjnych,
- rozbudowa, przebudowa i modernizacja systemów kanalizacji deszczowej,
- realizacja projektów z zakresu rozwoju zielono-niebieskiej infrastruktury,
- tworzenie, modernizacja i zachowanie terenów zieleni,
- nasadzenia drzew przy ulicach i drogach,
- ochrona, pielęgnowanie i utrzymywanie obszarów leśnych w dobrym stanie sanitarnym i porządkowym,
- inwestycje związane z ochroną przeciwpożarową lasu, m.in. rozwój systemów monitorowania zagrożenia pożarowego oraz infrastruktury przeciwpożarowej,
- wprowadzanie nowych zadrzewień i zalesień,
- wyposażenie i wzmocnienie służb ratowniczych w sprzęt do prowadzenia akcji ratowniczych i usuwania skutków ekstremalnych zjawisk klimatycznych.

Pozostałe zadania zaplanowane do realizacji w ramach Programu nie będą wywierać ani pozytywnego, ani negatywnego oddziaływania na klimat (w tym na warunki termiczne, anemometryczne i wilgotnościowe).

#### Oddziaływanie na powietrze

Wszystkie działania zaplanowane do realizacji w „Programie Ochrony Środowiska dla Powiatu Gryfińskiego na lata 2025-2028 z perspektywą do roku 2030” w obszarze interwencji ochrona klimatu i jakości powietrza nakierowane są na wzrost efektywności energetycznej oraz wzrost wykorzystania odnawialnych źródeł energii, co w konsekwencji przyniesie bezpośrednie, długotrwałe i stałe korzyści środowiskowe w postaci poprawy jakości powietrza atmosferycznego. Realizacja pozostałych zadań wpłynie w sposób pośredni pozytywnie na jakość powietrza lub nie będzie wywierać żadnych znaczących oddziaływań. W fazie realizacji poszczególnych zadań inwestycyjnych krótkoterminowo występować będzie zwiększona emisja spalin i pyłu podczas wykonywania prac budowlanych.

#### Oddziaływanie na krajobraz

Poza typowymi krótkotrwałymi i lokalnymi negatywnymi oddziaływaniami na krajobraz jakie zachodzą w fazie prac budowlanych (np. powstawanie wykopów, organizacja zaplecza budowy) dla poszczególnych zadań inwestycyjnych „Program Ochrony Środowiska dla Powiatu Gryfińskiego na lata 2025-2028 z perspektywą do roku 2030” nie zakłada do realizacji inwestycji zmieniających i zakłócających w sposób trwały krajobraz powiatu. Wskutek realizacji POŚ nie powstaną nowe sztuczne dominanty krajobrazowe. Działania zaplanowane w Programie nie są więc sprzeczne z założeniami Europejskiej Konwencji Krajobrazowej sporządzonej we Florencji dnia 20 października 2000 r. (Dz. U. z 2006 r. Nr 14, poz. 98). Realizacja POŚ nie wpłynie negatywnie na zachowanie i utrzymanie ważnych lub charakterystycznych cech krajobrazu powiatu.

Dodatkowo realizacja części zadań zaplanowanych w ramach POŚ np. wprowadzanie małej retencji, utrzymanie i pielęgnacja zieleni urządzonej, zagospodarowanie i rewitalizacja terenów zielonych czy zalesianie i zadrzewianie nowych obszarów wpłynie w sposób pozytywny na krajobraz poprzez wprowadzenie nowych elementów przyrodniczych i wzrost jego różnorodności.

„Program Ochrony Środowiska dla Powiatu Gryfińskiego na lata 2025-2028 z perspektywą do roku 2030” nie określa do realizacji inwestycji polegających na budowie elektrowni wiatrowych oraz wielkopowierzchniowych wolnostojących instalacji paneli słonecznych, które mogłyby stanowić sztuczne dominanty krajobrazowe przez co zakłócałyby naturalne walory krajobrazu. Preferowanym rozwiązaniem z zakresu OZE jest stosowanie mikroinstalacji przydomowych (energetyka rozproszona) takich jak: kolektory słoneczne, pompy

ciepła, ogniwa fotowoltaiczne. Rozwiązanie to ma na celu ograniczenie możliwych negatywnych oddziaływań środowiskowych związanych z budową i funkcjonowaniem odnawialnych źródeł energii na terenie powiatu, przy jednoczesnym wzroście produkcji „czystej” energii i poprawie jakości powietrza oraz brakiem negatywnego wpływu na krajobraz.

#### Oddziaływanie na środowisko przyrodnicze (różnorodność biologiczną, zwierzęta i rośliny)

Celem realizacji zadań określonych w Programie w ramach obszaru interwencji „zasoby przyrodnicze” jest ochrona przyrody na terenie powiatu mająca na celu ochronę gatunków i siedlisk, walorów przyrodniczych i krajobrazowych oraz zwiększenie bioróżnorodności. Przedsięwzięcia określone w POŚ pozwolą na ograniczenie niszczenia walorów przyrodniczo-krajobrazowych, fragmentacji ekosystemów i utraty bioróżnorodności.

Realizacja zadań inwestycyjnych uwzględnionych w pozostałych obszarach interwencji może wywierać krótkookresowy negatywny wpływ na różnorodność biologiczną, faunę oraz florę. Faza budowy przedsięwzięć będzie odbywała się głównie w terenie w znacznej części przekształconym antropogenicznie. W fazie tej może nastąpić jednak m.in. likwidacja roślinności w miejscach wykonywania prac budowlanych, wycinka drzew i krzewów, płoszenie zwierząt. W zdecydowanej większości na terenach planowanych inwestycji występować będą gatunki częste i pospolite, typowe dla miejsc przekształconych antropogenicznie.

#### Oddziaływanie na zasoby naturalne

Realizacja zadań polegających na termomodernizacji budynków, wymianie przestarzałych urządzeń grzewczych czy stosowaniu instalacji OZE wpłynie w sposób bezpośredni na ograniczenie zużycia nieodnawialnych zasobów energetycznych (surowców energetycznych), co jest jednym z głównych założeń „Polityki energetycznej Polski do 2040 r.” oraz pakietu klimatyczno-energetycznego. Natomiast działania polegające na modernizacji i rozwoju infrastruktury wodno-kanalizacyjnej, kontroli zbiorników bezodpływowych oraz przydomowych oczyszczalni ścieków wpłyną pozytywnie na stan ilościowy i jakościowy zasobów środowiska wodnego. Realizacja POŚ wpłynie więc w sposób długotrwale pozytywny na stan ilościowy i jakościowy zasobów naturalnych. Wzrost zużycia zasobów naturalnych w stosunku do stanu sprzed realizacji Programu wystąpi jedynie w fazie realizacji/budowy przedsięwzięć (zużycie materiałów budowlanych, energii).

#### Oddziaływania na powierzchnię ziemi

Działania wyznaczone do realizacji w Programie w ramach obszarów interwencji „zasoby geologiczne”, „gleby”, „gospodarka odpadami i zapobieganie powstawaniu odpadów” oraz „zasoby przyrodnicze” wpłyną w sposób bezpośredni i długotrwały korzystnie na gleby oraz powierzchnię ziemi. Celem Programu jest zwiększenie powierzchni gruntów „czynnych” biologicznie poprzez ograniczanie przeznaczania gruntów rolnych i leśnych na inne cele. Zadania z zakresu gospodarowania odpadami komunalnymi wpłyną na ograniczanie powstawania dzikich wysypisk odpadów. Bezpośrednio na polepszenie jakości gleb wpływają również wszystkie działania edukacyjne związane z propagowaniem odpowiedniej praktyki rolniczej w gospodarstwach rolnych oraz wdrażaniem programów rolno-środowiskowych.

Zadania inwestycyjne uwzględnione w Programie w ramach pozostałych obszarów interwencji są natomiast ukierunkowane na trwałą poprawę stanu pozostałych komponentów środowiskowych na terenie powiatu (nie dotyczą bezpośrednio gleb i powierzchni ziemi). Natomiast ich realizacja może potencjalnie generować negatywne oddziaływania na gleby i powierzchnię ziemi. Będą to jednak krótkotrwałe i w pełni odwracalne oddziaływania występujące jedynie na etapie realizacji przedsięwzięć inwestycyjnych takie jak przemieszczanie mas ziemnych czy uszkodzenia pokrywy glebowej na skutek używania ciężkiego sprzętu i zagęszczania profilu glebowego. Odpowiednie zaplanowanie i przeprowadzenie prac budowlanych pozwoli znacząco ograniczyć lub całkowicie wyeliminować negatywne oddziaływanie na gleby i powierzchnię ziemi.

Przede wszystkim projekt Programu nie zakłada do realizacji żadnych inwestycji z zakresu budowy instalacji przemysłowych, których funkcjonowanie może powodować istotne ryzyko zanieczyszczenia i degradacji gleby.

### Oddziaływanie na ludzi

Zadania z zakresu ochrony powietrza atmosferycznego przewidziane w Programie mają na celu ograniczenie emisji zanieczyszczeń do atmosfery. Działania te pozwolą również na wyeliminowanie zagrożenia dla zdrowia ludzi związanego z zanieczyszczeniem powietrza. Działania te mają pozytywny i długoterminowy charakter.

Zadania w obszarze interwencji „zagrożenie hałasem” mają na celu długotrwałe polepszenie klimatu akustycznego, co w konsekwencji doprowadzi do zmniejszenia liczby osób narażonych na ponadnormatywny hałas.

W obszarze pola elektromagnetycznego przewidziano zadania mające na celu prawidłowe planowanie lokalizacji źródeł promieniowania elektromagnetycznego. Będzie to możliwe do osiągnięcia dzięki odpowiednim zapisom w miejscowych planach zagospodarowania przestrzennego oraz procedurom wydawania decyzji lokalizacyjnych i środowiskowych. Przewidziano również ewidencjonowanie źródeł PEM oraz weryfikowanie zgłoszeń nowych instalacji. Prawidłowa lokalizacja źródeł promieniowania elektromagnetycznego ograniczy ryzyko konfliktów społecznych oraz zminimalizuje możliwość negatywnego oddziaływania tego rodzaju instalacji na zdrowie ludzi.

W obszarze gospodarowania wodami oceniany dokument zakłada realizację szeregu zadań mających na celu ochronę ludności przed skutkami zjawisk ekstremalnych – takich jak powódzie i susze. Realizacja zadań wpłynie pozytywnie na poprawę bezpieczeństwa ekologicznego środowiska oraz ludzi.

Zadania związane z rozbudową systemu kanalizacyjnego przyczynią się do ograniczenia niekontrolowanej emisji zanieczyszczeń do wód, ograniczenia dopływu zanieczyszczeń do wód powierzchniowych i podziemnych, a tym samym do poprawy jakości tych wód. Generalnie realizacja zadań i inwestycji z zakresu gospodarki wodno-ściekowej będzie miała bezpośredni, długoterminowy, pozytywny wpływ na środowisko wodne m.in. poprzez zmniejszenie ilości odprowadzanych do środowiska ścieków nieoczyszczonych ze źródeł komunalnych, a pośrednio również na zdrowie ludzi.

Zadania z zakresu gospodarki odpadami pozwolą na: ograniczenie niekontrolowanego przedostawania się do środowiska odpadów komunalnych, eliminację odpadów niebezpiecznych ze strumienia odpadów komunalnych, ograniczenie masy odpadów unieszkodliwianych przez składowanie, poprzez zwiększenie stopnia odzysku odpadów, likwidację tzw. „dzikich wysypisk” i eliminację powodów ich powstawania (największe zagrożenie wynikające z takiego pozbywania się odpadów stwarzają odpady niebezpieczne deponowane w tych miejscach), ograniczenie przekształceń krajobrazu, a przez to poprawę jego estetyki. W związku z powyższym realizacja zadań w ramach obszaru interwencji „gospodarka odpadami” będzie pozytywnie oddziaływać na zdrowie i bezpieczeństwo ludzi.

Niezaprzeczalnie pozytywny wpływ na zdrowie ludzi wywierać będzie realizacja inwestycji z zakresu ochrony, rewitalizacji i bieżącego utrzymywania terenów czynnych biologicznie (lasów oraz terenów zieleni urządzonej). Roślinność i tereny zieleni urządzonej (parki, ogrody, lasy komunalne, zadrzewienia i in.) posiadają niezwykle korzystny wpływ na stan zdrowotny ludzi. W licznych badaniach wykazano, że stopień samooceny, zadowolenia z życia i subiektywnego odczuwania szczęścia są w znacznym stopniu związane z częstotliwością korzystania z terenów zieleni. Przyroda, w tym głównie roślinność, może zapobiegać lub znacznie łagodzić czynniki ryzyka dla ludzkiego zdrowia psychicznego i fizycznego. Ma to duże znaczenie zwłaszcza na terenach miejskich.

### Oddziaływanie na dobra materialne

Część zadań zaplanowanych do realizacji w ramach „Programu Ochrony Środowiska” wpłynie w sposób długoterminowy pozytywny pośredni i bezpośredni na dobra materialne. Poniżej przedstawiono przykładowe pozytywne oddziaływania na dobra materialne wskutek realizacji wybranych zadań:

- termomodernizacja budynków, wymiana przestarzałych urządzeń grzewczych, montaż OZE → wzrost wartości nieruchomości, poprawa stanu technicznego nieruchomości; oszczędności związane z zakupem opału;



- modernizacja i poprawa stanu dróg → pozytywny wpływ na stan techniczny pojazdów;
- realizacja prac utrzymaniowych i konserwacyjnych cieków → brak podtopień i zalewania pól uprawnych, budynków; wzrost produkcji rolnej;
- rozwój sieci gazowej i przyłączanie nowych odbiorców → wzrost wartości nieruchomości;
- rozwój sieci kanalizacyjnej i przyłączanie nowych odbiorców → wzrost wartości nieruchomości; niższe opłaty za odprowadzanie ścieków (niż w przypadku opróżniania zbiorników bezodpływowych);
- demontaż wyrobów zawierających azbest → poprawa stanu technicznego nieruchomości; wzrost wartości nieruchomości.

Pozostałe zadania określone w Programie nie będą wywierać istotnych oddziaływań (negatywnych oraz pozytywnych) na dobra materialne.

### Oddziaływania na zabytki

Zadania wyznaczone w ramach POŚ nie mają na celu bezpośredniego wpływu na obiekty zabytkowe. Realizacja Programu nie wpłynie w sposób znaczący (pozytywny lub negatywny) na zabytki zlokalizowane na terenie powiatu. Istotnym jest jednak, aby wszelkie prace realizowane w obrębie obiektów zabytkowych uzgadniane były z konserwatorem zabytków.

Dodatkowymi korzyściami wynikającymi z realizacji części zadań określonych w POŚ może być jednak pozytywne oddziaływanie na obiekty zabytkowe, tj.

- realizacja inwestycji z zakresu modernizacji energetycznej budynków zabytkowych wpłynie na poprawę stanu technicznego i estetyki tych obiektów;
- realizacja inwestycji z zakresu modernizacji, przebudowy i utwardzania nawierzchni dróg wpłynie na zmniejszenie negatywnego oddziaływania drgań i wibracji, które mogą powodować uszkodzenia obiektów zabytkowych;
- realizacja inwestycji z zakresu rozbudowy, przebudowy i modernizacji systemów kanalizacji deszczowej wpłynie na poprawę bezpieczeństwa obiektów zabytkowych (przeciwdziałanie uszkodzeniom budynków powstałym wskutek podtopień);
- realizacja inwestycji z zakresu usuwania wyrobów zawierających azbest z obiektów zabytkowych wpłynie na poprawę stanu technicznego i estetyki tych obiektów.

### Oddziaływanie inwestycji z zakresu modernizacji, rozbudowy i remontów oczyszczalni ścieków<sup>1</sup>

#### **WPŁYW NA POWIERZCHNIĘ ZIEMI I GLEBY**

Rozbudowa istniejącej już oczyszczalni oraz jej modernizacja, spowodują zmiany w ukształtowaniu powierzchni ziemi i gleby np. przez zajęcie terenu pod nową zabudowę. Zmiany te ograniczone będą do obszaru inwestycji. Zdecydowanie pozytywnym aspektem jest fakt, że oczyszczalnia będzie w stanie oczyścić większą ilość ścieków oraz zapewnić ich lepszą jakość, przed odprowadzeniem. W związku z czym działanie będzie wywierało pozytywny wpływ na jakość gleby, ze względu na poprawę jakości odprowadzanych ścieków. Oddziaływania te można scharakteryzować jako długoterminowe.

#### **WPŁYW NA WODY POWIERZCHNIOWE**

Modernizacja oczyszczalni (w zakresie modernizacji części technologicznej w celu poprawy jakości odprowadzanych ścieków) wpłynie na zmniejszenie ładunków zanieczyszczeń docierających do wód powierzchniowych, ze względu na zwiększenie efektywności oczyszczania ścieków, w związku z tym ładunki zanieczyszczeń (zwłaszcza biogenów) w odborniku ulegną zmniejszeniu co wpłynie bezpośrednio, długoterminowo, pozytywnie na stan wód oraz ekosystemów zależnych, jak również na wszystkie sposoby korzystania z wód w zasięgu oddziaływania oczyszczalni przed modernizacją. Prowadzenie prac modernizacyjnych na oczyszczalni, może krótkookresowo wpłynąć na pogorszenie parametrów odprowadzanych ścieków. Zwiększenie przepustowości oczyszczalni w następstwie jej rozbudowy, może spowodować pozytywne i negatywne oddziaływania. Do oddziaływania pozytywnego należy zaliczyć możliwość przyjęcia przez oczyszczalnię większej ilości ścieków, które w przypadku braku takiej możliwości mogłyby przedostać się do środowiska w stanie ścieków

<sup>1</sup> na podstawie: „Prognoza oddziaływania na środowisko dla projektu szóstej aktualizacji krajowego programu oczyszczania ścieków komunalnych” (Ministerstwo Klimatu i Infrastruktury, Gliwice, 2020 r.)

nieoczyszczonych lub niedostatecznie oczyszczonych. Zwiększenie przepustowości oczyszczalni ścieków, umożliwi przejęcie części ścieków z innych oczyszczalni, które są nadmiernie obciążone, a tym samym zakładane efekty oczyszczania ścieków w tych obiektach nie są dotrzymywane. Przekłada się to na odprowadzanie zwiększonych ładunków zanieczyszczeń do wód powierzchniowych i pogarszanie ich stanu. Zatem inwestycje polegające na zwiększeniu przepustowości istniejących oczyszczalni ścieków, wpłyną pozytywnie na stan wód powierzchniowych, poprzez ograniczenie ich zanieczyszczenia, tym samym na zwiększenie poziomu ochrony obszarów chronionych, w tym przyrodniczych od wód zależnych. W przypadku zwiększenia przepustowości oczyszczalni, nastąpi zwiększony zrzut ścieków do odbiornika – wód powierzchniowych, względem pierwotnych ilości odprowadzanych z tego obiektu zanieczyszczeń. Wpłynie to na zwiększenie ładunku odprowadzanych zanieczyszczeń i obciążenia wód. Podobnie jak w przypadku budowy nowej oczyszczalni, istnieje potencjalna możliwość zmiany warunków fizyczno- chemicznych w miejscu zrzutu oraz poniżej, co potencjalnie może wpłynąć na stan wód oraz powiązane z nimi ekosystemy. Decyzja o zwiększeniu przepustowości oczyszczalni powinna uwzględniać potrzebę ochrony wód, wartości przyrodniczych oraz zachowania możliwości korzystania z wód w stanie niepogorszonym.

#### **WPŁYW NA WODY PODZIEMNE**

Bezpośrednim efektem inwestycji polegających na rozbudowie oczyszczalni ze względu na przepustowość będzie przyjmowanie większej ilości ścieków z aglomeracji. Na skutek tych inwestycji następować będzie ograniczenie i eliminowanie rozproszonych źródeł zanieczyszczeń, czyli ścieków powstających w gospodarstwach domowych. W rezultacie nastąpi poprawa jakości wód podziemnych i osiągnięcie celów środowiskowych JCWPd. Na etapie realizacji inwestycji może wystąpić negatywny wpływ na środowisko wód podziemnych związany z prowadzeniem prac budowlanych. Aby uniknąć negatywnego oddziaływania należy zakresy robót odwadniających dostosować do warunków gruntowo-wodnych w trakcie wykonywania robót. Zasięg oddziaływań powinien być lokalny i mało istotny w dłuższej perspektywie czasowej, bowiem po zakończeniu prac ustanie.

#### **WPŁYW NA KLIMAT I POWIETRZE**

W przypadku rozbudowy ze względu na przepustowość, jak i modernizacji oczyszczalni ścieków ze względu na jakość odprowadzanych ścieków możliwe jest występowanie negatywnych oddziaływań na etapie wykonywania prac budowlanych/modernizacyjnych. W tym przypadku wpływ negatywny będzie lokalny i krótkotrwały. Na jakość powietrza negatywnie będzie wpływać emisja spalin z maszyn budowlanych oraz unos z powierzchni pyłących. Ewentualny długotrwały wpływ będzie miała oczyszczalnia ścieków, która będzie źródłem ewentualnych zanieczyszczeń na etapie eksploatacji (w zależności od przyjętych technologii) – ruch zakładu, zaopatrzenie w ciepło i energię elektryczną. Jednak skala tego wpływu będzie zależała od rodzaju przyjętych i wdrożonych rozwiązań. Ponadto wpływ oczyszczalni ścieków na powietrze i klimat wiąże się z emisją w różnym stopniu: zanieczyszczeń chemicznych gazowych (amoniak, siarkowodór, dwutlenek węgla), zanieczyszczeń gazowych odorogennych (odoranty, będące produktami rozkładu biomasy), zanieczyszczeń mikrobiologicznych (bioaerozol). Emisja ww. zanieczyszczeń będzie uzależniona od zakresu modernizacji, w tym zastosowanej technologii oczyszczania ścieków, sposobu eksploatacji oczyszczalni, stężenia mikroorganizmów w ściekach, rozkładu średnic wydostającego się do powietrza bioaerozolu oraz warunków meteorologicznych, a szczególnie kierunku i prędkości wiatru oraz stanu dynamicznej równowagi atmosfery. Przewiduje się, zatem że wprowadzone działanie będzie miało charakter negatywny krótkotrwały (lokalny) na etapie budowy oczyszczalni, a w perspektywie długoterminowej w zależności od przyjętych rozwiązań technologicznych nie będzie miało znaczącego oddziaływania na powietrze i klimat albo to negatywne oddziaływanie będzie niewielkie. Działanie to przyczyni się natomiast do znacznej poprawy stanu środowiska - wód, rejonu obsługiwanego przez oczyszczalnię.

#### **WPŁYW NA KRAJOBRAZ**

Rozbudowa i modernizacja istniejącej oczyszczalni ścieków nie wpłynie na zmianę zagospodarowania terenu i nie spowoduje znaczącej zmiany w lokalnym krajobrazie. Krótkotrwałym, negatywnym wpływem na krajobraz może odznaczać się jedynie etap

prowadzenia robót budowlanych, związany z prowadzeniem wykopów i montażem nowych instalacji. Oddziaływanie to ustąpi po zakończeniu fazy budowy. Modernizacja oczyszczalni ścieków, ze względu na poprawę jakości odprowadzanych ścieków, w sposób pośredni będzie miała pozytywny wpływ na wartości krajobrazowe cieką będącego ich odbiornikiem.

#### **WPŁYW NA ZASOBY NATURALNE**

Realizacja inwestycji związanej z rozbudową istniejących oczyszczalni ze względu na przepustowość, jak i modernizację może lokalnie negatywnie wpływać na zasoby surowców skalnych. W wyniku prowadzenia prac ziemnych, może dojść do uszczuplenia lokalnych złóż surowców, np. piasków czy kruszywa kamiennego. Skala tego oddziaływania będzie ograniczona z uwagi na lokalny charakter inwestycji i uzależniona od rozmiarów rozbudowy i modernizacji oczyszczalni.

#### **WPŁYW NA RÓŻNORODNOŚĆ BIOLOGICZNĄ, ZWIERZĘTA, ROŚLINY, OBSZARY CHRONIONE**

Realizacja inwestycji związanej z rozbudową i modernizacją istniejącej oczyszczalni ścieków nie wpłynie na zmianę zagospodarowania terenu i nie spowoduje zmiany w lokalnej florze i faunie czy różnorodności biologicznej. Analizowana kategoria inwestycji może generować negatywne oddziaływania na etapie wykonywania prac budowlanych/ modernizacyjnych wynikające z użycia ciężkich maszyn i sprzętu. Wpływ negatywny na florę i faunę będzie jednak lokalny i krótkotrwały. Podkreślić należy natomiast pozytywny wpływ modernizacji oczyszczalni na poprawę jakości odprowadzanych ścieków, co w sposób pośredni będzie miało pozytywny wpływ szczególnie na gatunki i siedliska zależne od wód zlokalizowane w zasięgu zrzutu ścieków oczyszczonych. Poprawa stanu środowiska gruntowo-wodnego, będzie sprzyjała rozwojowi bioróżnorodności na tym obszarze

#### **WPŁYW NA LUDZI I DOBRA MATERIALNE**

Modernizacja istniejącej już oczyszczalni ścieków ze względu na jakość odprowadzanych oczyszczonych ścieków, będzie miała długoterminowy pozytywny wpływ na ludzi i ich zdrowie. Poprawa jakości odprowadzanych ścieków przyczyni się do złagodzenia skutków, wynikających z eksploatacji oczyszczalni ścieków, tj. zmniejszenia uciążliwości zapachowych oraz stężenia niektórych substancji w powietrzu. Podejmowane działania w ramach rozbudowy mogą wywoływać, krótkoterminowy negatywny wpływ, ze względu na hałas generowany na czas prac związanych z rozbudową. Modernizacja istniejącej już oczyszczalni ścieków komunalnych, w zakresie gospodarki osadami umożliwi usprawnienie procesów unieszkodliwiania powstałych osadów ściekowych i obniżenie kosztów dalszej ich utylizacji. Działania te mają charakter oddziaływania pozytywny długoterminowy. Mogą prowadzić do uzyskania osadów bardziej suchych o niższych skłonnościach do zagniwania, a tym samym do obniżenia intensywności uciążliwości zapachowej, wynikającej z oddziaływania odorów. Dodatkowo po odwodnieniu osadów, istnieje możliwość wykorzystania ich m.in. na cele rolnicze (w uprawach roślin niespożywczych), do rekultywacji gruntów, oraz jako paliwo wykorzystywane do produkcji energii elektrycznej.

#### **WPŁYW NA ZABYTKI**

Modernizacja eksploatowanej już oczyszczalni będzie ograniczać się do zmian w zakresie istniejących już elementów oczyszczalni. Zatem planowane przedsięwzięcie nie będzie miało bezpośredniego wpływu na zabytki.

## **7. ODDZIAŁYWANIE NA FORMY OCHRONY PRZYRODY, W TYM NA CELE I PRZEDMIOTY OCHRONY OBSZARÓW NATURA 2000**

Zgodnie z Centralnym Rejestrem Form Ochrony Przyrody (CRFOP) na terenie powiatu gryfińskiego znajdują się obszary Natura 2000, rezerваты przyrody, parki krajobrazowe, zespoły przyrodniczo-krajobrazowe, użytki ekologiczne oraz pomniki przyrody.

W rozdziale 4.8. niniejszej prognozy szczegółowo opisano zasoby przyrodnicze gminy, w tym istniejące formy ochrony przyrody wraz z przedstawieniem ich zasięgu i lokalizacji na rycinach

Jednym z głównych celów Programu jest ochrona zasobów przyrodniczych powiatu oraz obszarów i obiektów chronionych poprzez realizację m.in. następujących zadań:

- ustanawianie nowych form ochrony przyrody;
- kontynuacja prac nad opracowaniem, aktualizacją i zatwierdzeniem planów zadań ochronnych i planów ochrony dla obszarów Natura 2000 oraz rezerwatów przyrody;
- aktualizacja inwentaryzacji/waloryzacji przyrodniczych;
- rozbudowa zaplecza dydaktycznego oraz infrastruktury służącej edukacji ekologicznej oraz ochronie walorów przyrodniczych i krajobrazowych;
- prowadzenie działań o charakterze edukacyjnym w zakresie ochrony przyrody;
- uwzględnienie potrzeb ochrony różnorodności biologicznej oraz walorów krajobrazowych w planowaniu przestrzennym;
- monitoring, ochrona i pielęgnacja istniejących form ochrony przyrody oraz miejsc cennych przyrodniczo;
- zachowanie różnorodności biologicznej na terenach wiejskich z wykorzystaniem pakietów programów rolno-środowiskowo-klimatycznych;
- identyfikacja miejsc występowania oraz eliminacja gatunków obcych w tym inwazyjnych;
- budowa i modernizacja obiektów infrastruktury turystycznej w celu ukierunkowania ruchu turystycznego na obszarach cennych przyrodniczo;
- tworzenie, modernizacja i zachowanie terenów zieleni oraz konserwacja pomników przyrody;
- uwzględnienie w dokumentach planistycznych zachowania i powiększania terenów zielonych na obszarach zurbanizowanych;
- ochrona, pielęgnowanie i utrzymywanie obszarów leśnych w dobrym stanie sanitarnym i porządkowym;
- inwestycje związane z ochroną przeciwpożarową lasu, m.in. rozwój systemów monitorowania zagrożenia pożarowego oraz infrastruktury przeciwpożarowej;
- wprowadzanie nowych zadrzewień i zalesień.

Zadania inwestycyjne uwzględnione w pozostałych obszarach interwencji (głównie na etapie realizacyjnym) mogą wywierać krótkookresowy negatywny wpływ na różnorodność biologiczną, faunę oraz florę. W fazie tej może nastąpić m.in. likwidacja roślinności w miejscach wykonywania prac budowlanych, wycinka drzew i krzewów, płoszenie zwierząt.

W celu uniknięcia negatywnego oddziaływania przed realizacją inwestycji mogących wpłynąć negatywnie na chronione gatunki roślin i zwierząt należy przeprowadzić inwentaryzację przyrodniczą obszaru/obiektu. W przypadku stwierdzenia występowania chronionych gatunków sposobem minimalizacji negatywnego oddziaływania planowanej inwestycji jest ich przeniesienie, które powinno być realizowane pod ścisłym nadzorem przyrodniczym. Działanie takie pozwoli ochronić część populacji. Najważniejsze znaczenie ma w takim przypadku wybór odpowiedniego nowego miejsca, które powinno odznaczać się podobnymi warunkami siedliskowymi. Kluczem do jak najmniejszej ingerencji w zasoby przyrodnicze terenu jest rzetelne rozpoznanie jego elementów i odpowiednie planowanie przebiegu inwestycji, a także sposobów jej wykonania.

Na odstępstwa od zakazów w stosunku do gatunków chronionych należy uzyskać stosowne zezwolenia Generalnego Dyrektora Ochrony Środowiska lub Regionalnego Dyrektora Ochrony Środowiska w Poznaniu. Na etapie realizacji ustaleń projektu dokumentu należy przestrzegać przepisów dotyczących ochrony gatunkowej, w tym w głównej mierze zakazu niszczenia gniazd i siedlisk gatunków chronionych oraz przypadkowego płoszenia, określonych w rozporządzeniu Ministra Środowiska z dnia 16 grudnia 2016 r. w sprawie ochrony gatunkowej zwierząt (Dz. U. z 2022 r. poz. 2380), chronionych gatunków grzybów wymienionych w rozporządzeniu Ministra Środowiska z dnia 9 października 2014 r. w sprawie ochrony gatunkowej grzybów (Dz. U. z 2014 r. poz. 1408), chronionych gatunków roślin wymienionych w rozporządzeniu Ministra Środowiska z dnia 9 października 2014 r. w sprawie ochrony gatunkowej roślin (Dz. U. z 2014 r. poz. 1409), a także określonych w ustawie z dnia 16 kwietnia 2004 r. o ochronie przyrody (Dz. U. z 2022 r. poz. 916 ze zm.).

Zgodnie z art. 33 ust. 1 ustawy z dnia 16 kwietnia 2004 r. o ochronie przyrody (Dz. U. 2024, poz. 1478) zabrania się podejmowania działań mogących osobno lub w połączeniu z innymi działaniami, znacząco negatywnie oddziaływać na cele ochrony **obszaru Natura 2000**, w tym w szczególności:

- pogorszyć stan siedlisk przyrodniczych lub siedlisk gatunków roślin i zwierząt, dla których ochrony wyznaczono obszar Natura 2000, lub
- wpłynąć negatywnie na gatunki, dla których ochrony został wyznaczony obszar Natura 2000, lub
- pogorszyć integralność obszaru Natura 2000 lub jego powiązania z innymi obszarami.

Zgodnie z planami zadań ochronnych oraz standardowymi formularzami danych (SDF) do najczęściej wymienianych zagrożeń przedmiotów ochrony obszarów Natura 2000 zlokalizowanych na terenie powiatu zalicza się m.in.:

- PRZEDMIOT OCHRONY: SŁODKOWODNE WODY STOJĄCE:
  - zanieczyszczenia, a w ich wyniku eutrofizacja,
  - zarastanie zbiorników na terasie zalewowej rzek uregulowanych,
  - regulacje rzek (zagrożenie dla starorzeczy),
  - techniczne środki ochrony przeciwpowodziowej (zasypywanie starorzeczy),
  - intensyfikacja zagospodarowania rolniczego w otoczeniu.
- PRZEDMIOT OCHRONY: SŁODKOWODNE WODY PŁYNĄCE:
  - regulacja rzek,
  - zanieczyszczenie wód i eutrofizacja,
  - zabudowa hydrotechniczna brzegów,
  - wycinanie zarośli,
  - naturalna sukcesja.
- PRZEDMIOT OCHRONY: WRZOSOWISKA I ZAROŚLA:
  - melioracje odwadniające połączone z planowym zalesianiem lub stymulujące szybką sukcesję lasu,
  - pożary,
  - przeorywanie i nawożenie w celu uzyskania użytków zielonych,
  - zagospodarowywanie „nieużytków”,
  - presja rekreacyjna i zabudowa,
  - mechaniczne niszczenie – wydeptywanie,
  - lokalne uszkodzenia – rezultat masowej turystyki,
  - zanieczyszczenie powietrza,
  - eutrofizacja.
- PRZEDMIOT OCHRONY: MURAWY NATURALNE I PÓLNATURALNE:
  - utrwalanie poprzez sadzenie drzew i krzewów,
  - sukcesja naturalna,
  - mechaniczne niszczenie.
- PRZEDMIOT OCHRONY: PÓLNATURALNE WILGOTNE ŁĄKI:
  - zaniechanie tradycyjnego użytkowania,
  - intensyfikacja gospodarowania,
  - zmiana warunków wodnych,
  - regulacje rzek w celu zapobiegania powodziom (warunkiem trwałego zachowania niektórych typów łąk są właśnie regularne powodzie).
- PRZEDMIOT OCHRONY: TORFOWISKA I INNE TERENY PODMOKŁE:
  - melioracje odwadniające,
  - wydobywanie torfu,
  - zalesianie,
  - eutrofizacja na skutek opadania związków azotu z atmosfery i spływania zanieczyszczeń z pól,
  - zanieczyszczenie powietrza dwutlenkiem siarki,
  - zmiany stosunków wodnych (obniżenie lustra wody, uruchomienie przepływu),
  - sukcesja,

- wapnowanie i nawożenie jezior (zabiegi przeprowadzane w hodowli ryb),
- zmiana warunków wodnych (obniżenie poziomu wody związane np. z regulacją jezior i eksploatacją zasobów wód podziemnych),
- zakwaszanie poprzez wprowadzanie kwaśnych wód z otoczenia.
- PRZEDMIOT OCHRONY: SIEDLISKA LEŚNE:
  - gospodarka leśna prowadzona niezgodnie z ekologicznym modelem odpowiednim do danego siedliska (np. wprowadzanie drzew obcych siedliskowo, stosowanie zrębów zupełnych, usuwanie wszystkich martwych drzew, grabienie ściółki),
  - rozbudowa infrastruktury rekreacyjno-sportowej,
  - zmiana stosunków wodnych (osuszanie w wyniku melioracji, obniżanie poziomu wód gruntowych),
  - regulacja rzek,
  - intensyfikacja gospodarki rolnej w dolinach rzek w sąsiedztwie lasów i na terenach powiązanych z nimi hydrologicznie,
  - zanikanie dawnych form użytkowania lasu,
  - protegowanie sosny (sadzenie jej w dużych ilościach),
  - zanieczyszczenie powietrza,
  - inwazje szkodników,
  - wydobywanie kopalin.
- PRZEDMIOT OCHRONY: NIETOPERZE:
  - stosowanie środków owadobójczych, powodujące zmniejszanie się bazy pokarmowej i pogarszanie jej jakości,
  - stosowanie toksycznych środków ochrony drewna w budynkach, w których znajdują się letnie kolonie nietoperzy,
  - niepokojenie zwierząt w ich letnich i zimowych schronieniach,
- PRZEDMIOT OCHRONY: DUŻE DRAPIEŻNIKI ŻYJĄCE W ŚRODOWISKU LEŚNYM:
  - fragmentacja kompleksów leśnych i tworzenie barier dla migracji zwierząt,
  - intensywna eksploatacja lasów,
  - wzmożona penetracja lasów wynikająca z m.in. nasilającego się ruchu turystycznego.
- PRZEDMIOT OCHRONY: MAŁE SSAKI ZIEMNO-WODNE:
  - osuszanie terenów bagiennych, obniżanie poziomu wód,
  - regulacja rzek,
  - likwidacja nadbrzeżnych zadrzewień,
  - silne zanieczyszczenie wód,
  - intensyfikacja gospodarki rolnej i rybackiej,
  - rozwój turystyki.
- PRZEDMIOT OCHRONY: PŁAZY I GADY:
  - zaburzenie stosunków wodnych (obniżanie poziomu wód gruntowych),
  - osuszanie dolin rzecznych i terenów bagiennych,
  - regulacja rzek,
  - zarastanie bezodpływowych zbiorników wodnych wskutek eutrofizacji,
  - niszczenie i zasypywanie małych zbiorników wodnych,
  - rozbudowa systemu dróg i autostrad,
  - chemizacja środowiska.
- PRZEDMIOT OCHRONY: RYBY I MINOGI:
  - zanieczyszczenie wód,
  - izolacja populacji lokalnych w wyniku fragmentacji siedlisk,
  - presja gatunków obcych,
  - budowa zapór bez przepławek,
  - regulacja rzek,
  - meliorowanie dolin rzecznych, obniżanie poziomu wód gruntowych,
  - wydobywanie żwiru.
- PRZEDMIOT OCHRONY: CHRZĄSZCZE:

- melioracja,
- zanieczyszczenia wód powierzchniowych i glebowych, co powoduje zubożenie bazy pokarmowej zwierząt drapieżnych i spadek zawartości tlenu rozpuszczonego w wodzie,
- usuwanie szuwarów,
- zanikanie pierwotnych lasów (liściastych, iglastych i mieszanych),
- zmniejszanie się powierzchni zajmowanej przez starodrzew,
- usuwanie starych drzew dziuplastych w ramach cięć sanitarnych oraz ze względów bezpieczeństwa,
- usuwanie martwych (stojących i leżących) drzew.
- PRZEDMIOT OCHRONY: MOTYLE:
  - osuszanie terenów podmokłych, intensyfikacja gospodarowania na łąkach,
  - zalesianie, sukcesja prowadząca do zarastania terenów otwartych lasem,
  - stosowanie środków owadobójczych,
  - usuwanie zarośli śródpolnych.
- PRZEDMIOT OCHRONY: PTAKI:
  - zaprzestanie lub ograniczenie użytkowania terenu, głównie rolniczego (istotne dla gatunków krajobrazu rolnego i związanych ze stawami rybackimi),
  - zalesianie (istotne dla gatunków krajobrazu otwartego, rolnego i związanych z zaroślami i nieużytkami),
  - nadmierna intensyfikacja rolnictwa i gospodarki rybackiej (powodująca wzrost zanieczyszczeń chemicznych, zanik półnaturalnych ostoi przez niszczenie miedz, zarośli, oczek wodnych i bagiennych),
  - usuwanie roślinności w stawach,
  - intensyfikacja gospodarki leśnej (jednoczesne wycinanie dużych powierzchni, wycinanie starych drzew, wprowadzanie ciężkiego i hałaśliwego sprzętu),
  - regulacja rzek,
  - budowa zapór, gwałtowne zalewanie mokradeł i innych siedlisk dolinnych przez zrzuty ze sztucznych zbiorników (powodujące zanikanie półnaturalnych siedlisk w korytach rzek i w ich dolinach),
  - osuszanie, obniżanie poziomu wód gruntowych (powodujące duże zmiany w siedliskach),
  - niepokojenie ptaków w wyniku działalności gospodarczej i penetracji turystycznej,
  - zajmowanie terenów przez zabudowę, infrastrukturę i kopalnictwo,
  - łowiectwo i kłusownictwo,
  - wypalanie traw i nieużytków,
  - pozyskiwanie trzciny,
- PRZEDMIOT OCHRONY: ROŚLINY:
  - likwidacja i degradacja siedlisk w wyniku urbanizacji i industrializacji,
  - zamiana siedlisk naturalnych na użytki rolne,
  - zaniechanie gospodarowania lub zmiana tradycyjnych metod użytkowania (zwłaszcza dla gatunków związanych z siedliskami półnaturalnymi, jak łąki i murawy),
  - osuszanie terenów podmokłych, w tym torfowisk oraz eutrofizacja i zanieczyszczenia (dla roślin wodnych i rosnących w siedliskach wilgotnych),
  - zrywanie i wykopywanie ze względu na walory ozdobne (dla gatunków o okazałych kwiatach, np. storczyków i sasanki),
  - zbieranie do zielników (dla rzadkości florystycznych),
  - naturalne procesy biologiczne, np. sukcesja (m.in. w siedliskach otwartych, na których zwiększa się ocienienie),
  - erozja genetyczna (skutek braku dostawy nowych genów w przypadku roślin występujących nielicznie i na niewielu stanowiskach).



Zgodnie z art. 15 ust. 1 ustawy z dnia 16 kwietnia 2004 r. o ochronie przyrody (Dz. U. 2024, poz. 1478) w **rezerwatach przyrody** zabrania się:

- budowy lub przebudowy obiektów budowlanych i urządzeń technicznych, z wyjątkiem obiektów i urządzeń służących celom parku narodowego albo rezerwatu przyrody;
- pozyskiwania, niszczenia lub umyślnego uszkodzenia roślin oraz grzybów;
- polowania, z wyjątkiem obszarów wyznaczonych w planie ochrony lub zadaniach ochronnych ustanowionych dla rezerwatu przyrody;
- chwytania lub zabijania dziko występujących zwierząt, zbierania lub niszczenia jaj, postaci młodocianych i form rozwojowych zwierząt, umyślnego płoszenia zwierząt kręgowych, zbierania poroży, niszczenia nor, gniazd, legowisk i innych schronień zwierząt oraz ich miejsc rozrodu;
- niszczenia gleby lub zmiany przeznaczenia i użytkowania gruntów;
- stosowania chemicznych i biologicznych środków ochrony roślin i nawozów;
- użytkowania, niszczenia, umyślnego uszkodzenia, zanieczyszczenia i dokonywania zmian obiektów przyrodniczych, obszarów oraz zasobów, tworów i składników przyrody;
- zmiany stosunków wodnych, regulacji rzek i potoków, jeżeli zmiany te nie służą ochronie przyrody;
- pozyskiwania skał, w tym torfu oraz skamieniałości, w tym kopalnych szczątków roślin i zwierząt, minerałów i bursztynu;
- palenia ognisk i wyrobów tytoniowych oraz używania źródeł światła o otwartym płomieniu, z wyjątkiem miejsc wyznaczonych przez regionalnego dyrektora ochrony środowiska;
- prowadzenia działalności wytwórczej, handlowej i rolniczej, z wyjątkiem miejsc wyznaczonych w planie ochrony;
- zbioru dziko występujących roślin i grzybów oraz ich części, z wyjątkiem miejsc wyznaczonych przez regionalnego dyrektora ochrony środowiska;
- połowu ryb i innych organizmów wodnych, z wyjątkiem miejsc wyznaczonych w planie ochrony lub zadaniach ochronnych;
- ruchu pieszego, rowerowego, narciarskiego i jazdy konnej wierzchem, z wyjątkiem szlaków i tras narciarskich wyznaczonych przez regionalnego dyrektora ochrony środowiska;
- wprowadzania psów na obszary objęte ochroną ścisłą i czynną, z wyjątkiem miejsc wyznaczonych w planie ochrony, psów pasterskich wprowadzanych na obszary objęte ochroną czynną, na których plan ochrony albo zadania ochronne dopuszczają wypas oraz psów asystujących;
- wspinaczki, eksploracji jaskiń lub zbiorników wodnych, z wyjątkiem miejsc wyznaczonych przez regionalnego dyrektora ochrony środowiska;
- ruchu pojazdów poza drogami publicznymi;
- umieszczania tablic, napisów, ogłoszeń reklamowych i innych znaków niezwiązanych z ochroną przyrody, udostępnianiem rezerwatu przyrody, edukacją ekologiczną, z wyjątkiem znaków drogowych i innych znaków związanych z ochroną bezpieczeństwa i porządku powszechnego;
- zakłócania ciszy;
- używania łodzi motorowych i innego sprzętu motorowego, uprawiania sportów wodnych i motorowych, pływania i żeglowania, z wyjątkiem akwenów lub szlaków wyznaczonych przez regionalnego dyrektora ochrony środowiska;
- wykonywania prac ziemnych trwale zniekształcających rzeźbę terenu;
- biwakowania, z wyjątkiem miejsc wyznaczonych przez regionalnego dyrektora ochrony środowiska;
- prowadzenia badań naukowych bez zgody regionalnego dyrektora ochrony środowiska;
- wprowadzania gatunków roślin, zwierząt lub grzybów, bez zgody ministra właściwego do spraw środowiska;
- wprowadzania organizmów genetycznie zmodyfikowanych.

Na terenie **parków krajobrazowych** znajdujących się na terenie powiatu gryfińskiego obowiązują następujące zakazy:

- realizacji przedsięwzięć mogących znacząco oddziaływać na środowisko w rozumieniu przepisów ustawy z dnia 3 października 2008 r. o udostępnianiu informacji o środowisku i jego ochronie, udziale społeczeństwa w ochronie środowiska oraz o ocenach oddziaływania na środowisko;
- umyślnego zabijania dziko występujących zwierząt, niszczenia ich nor, legowisk, innych schronień i miejsc rozrodu oraz tarlisk i złożonej ikry, z wyjątkiem amatorskiego połowu ryb oraz wykonywania czynności w ramach racjonalnej gospodarki rolnej, leśnej, rybackiej i łowieckiej;
- likwidowania i niszczenia zadrzewień śródpolnych, przydrożnych i nadwodnych, jeżeli nie wynikają z potrzeby ochrony przeciwpowodziowej lub zapewnienia bezpieczeństwa ruchu drogowego lub wodnego lub budowy, odbudowy, utrzymania, remontów lub naprawy urządzeń wodnych;
- pozyskiwania do celów gospodarczych skał, w tym torfu oraz skamieniałości, w tym kopalnych szczątków roślin i zwierząt, a także minerałów;
- wykonywania prac ziemnych trwale zniekształcających rzeźbę terenu, z wyjątkiem prac związanych z zabezpieczeniem przeciwpowodziowym, przeciwsuwiskowym lub budową, odbudową, utrzymaniem, remontem lub naprawą urządzeń wodnych;
- dokonywania zmian stosunków wodnych, jeżeli zmiany te nie służą ochronie przyrody lub racjonalnej gospodarce rolnej, leśnej, wodnej lub rybackiej;
- budowania nowych obiektów budowlanych w pasie szerokości 100 m od: a) linii brzegów rzek, jezior i innych naturalnych zbiorników wodnych, b) zasięgu lustra wody w sztucznych zbiornikach wodnych usytuowanych na wodach płynących przy normalnym poziomie piętrzenia określonym w pozwoleniu wodnoprawnym, o którym mowa w art. 389 pkt 1 ustawy z dnia 20 lipca 2017 r. – Prawo wodne – z wyjątkiem obiektów służących turystyce wodnej, gospodarce wodnej lub rybackiej;
- likwidowania, zasypywania i przekształcania zbiorników wodnych, starorzeczy oraz obszarów wodno-błotnych;
- wylewania gnojowicy, z wyjątkiem nawożenia własnych gruntów rolnych;
- prowadzenia chowu i hodowli zwierząt metodą bezściółkową;
- utrzymywania otwartych rowów ściekowych i zbiorników ściekowych;
- organizowania rajdów motorowych i samochodowych;
- używania łądzi motorowych i innego sprzętu motorowego na otwartych zbiornikach wodnych.

Zgodnie z art. 45 ust. 1 ustawy z dnia 16 kwietnia 2004 r. o ochronie przyrody (Dz. U. 2024, poz. 1478) w stosunku do **pomnika przyrody, użytku ekologicznego** lub **zespołu przyrodniczo-krajobrazowego** mogą być wprowadzone następujące zakazy:

- niszczenia, uszkodzenia lub przekształcania obiektu lub obszaru;
- wykonywania prac ziemnych trwale zniekształcających rzeźbę terenu, z wyjątkiem prac związanych z zabezpieczeniem przeciwsztormowym lub przeciwpowodziowym albo budową, odbudową, utrzymywaniem, remontem lub naprawą urządzeń wodnych;
- uszkodzenia i zanieczyszczenia gleby;
- dokonywania zmian stosunków wodnych, jeżeli zmiany te nie służą ochronie przyrody albo racjonalnej gospodarce rolnej, leśnej, wodnej lub rybackiej;
- likwidowania, zasypywania i przekształcania naturalnych zbiorników wodnych, starorzeczy oraz obszarów wodno-błotnych;
- wylewania gnojowicy, z wyjątkiem nawożenia użytkowanych gruntów rolnych;
- zmiany sposobu użytkowania ziemi;
- wydobywania do celów gospodarczych skał, w tym torfu oraz skamieniałości, w tym kopalnych szczątków roślin i zwierząt, a także minerałów i bursztynu;
- zbioru, niszczenia, uszkodzenia roślin i grzybów na obszarach użytków ekologicznych, utworzonych w celu ochrony stanowisk, siedlisk lub ostoi roślin i grzybów chronionych;

- umyślnego zabijania dziko występujących zwierząt, niszczenia nor, legowisk zwierzęcych oraz tarlisk i złożonej ikry, z wyjątkiem amatorskiego połowu ryb oraz wykonywania czynności związanych z racjonalną gospodarką rolną, leśną, rybacką i łowiecką;
- umieszczania tablic reklamowych.

Zadania uwzględnione w projekcie programu charakteryzują się dużym stopniem ogólności. POŚ w głównej mierze wyznacza kierunki działań jakie należy realizować w poszczególnych obszarach interwencji w celu poprawy stanu wybranych komponentów środowiska, bez określania szczegółowych rozwiązań (ram) lokalizacyjnych i technologicznych dla konkretnych zadań. W związku z powyższym poziom szczegółowości dokumentu jakim jest „Program Ochrony Środowiska” nie pozwala na odniesienie się do konkretnych lokalizacji inwestycji w odniesieniu do planowanych działań. W przypadku realizacji zadań inwestycyjnych na obszarach chronionych, w tym na obszarach Natura 2000 (oraz w ich bliskim sąsiedztwie) konieczne jest rozważenie czy planowana inwestycja może znacząco wpłynąć na cele i przedmioty ochrony obszarów chronionych oraz integralność i spójność sieci obszarów Natura 2000. Decyzje o przeprowadzeniu oceny oddziaływania na obszar Natura 2000 wydaje Regionalny Dyrektor Ochrony Środowiska, gdy uzna, że przedsięwzięcie może znacząco oddziaływać na obszar Natura 2000.

Projekt „Programu Ochrony Środowiska dla Powiatu Gryfińskiego na lata 2025-2028 z perspektywą do roku 2030” nie zakłada do realizacji inwestycji powodujących trwałą ingerencję w obecną strukturę użytkowania i zagospodarowania obszaru powiatu (zadania planowane w ramach „Programu Ochrony Środowiska” realizowane będą głównie na obszarach zurbanizowanych oraz przekształconych antropogenicznie lub w obrębie samych obiektów budowlanych - nie będą powstawały nowe obszary zurbanizowane powodujące defragmentację siedlisk przyrodniczych i osłabiające integralność przyrodniczą powiatu). W szczególności Program nie zakłada do realizacji żadnych inwestycji, których głównym celem nie jest wpływ na poprawę stanu środowiska na terenie powiatu, a które mogą pogorszyć jego stan (m.in. brak planowanych inwestycji z zakresu budowy obiektów i budynków przemysłowych, rolno-hodowlanych, usługowych czy mieszkaniowych).

Należy mieć również na uwadze, iż zdecydowana większość zadań o charakterze inwestycyjnym wynikających z przedmiotowego Programu, które mogą znacząco oddziaływać na środowisko, zalicza się do inwestycji celu publicznego (np. zadania z zakresu rozbudowy i modernizacji dróg, kanalizacji, wodociągów, ciepłociągów, gazociągów).

„Program Ochrony Środowiska dla Powiatu Gryfińskiego na lata 2025-2028 z perspektywą do roku 2030” nie określa do realizacji inwestycji polegających na budowie elektrowni wiatrowych oraz linii elektroenergetycznych, które mogą stanowić istotne zagrożenia dla gatunków ptaków i nietoperzy będącymi przedmiotami ochrony obszarów Natura 2000.

Biorąc pod uwagę poszczególne zadania zaplanowane do realizacji w ramach projektu „Programu Ochrony Środowiska dla Powiatu Gryfińskiego na lata 2025-2028 z perspektywą do roku 2030”, można stwierdzić, iż następujące rodzaje planowanych przedsięwzięć mogą potencjalnie negatywnie oddziaływać na obszary chronione, w tym na przedmioty ochrony obszarów Natura 2000 na terenie powiatu oraz integralność tych obszarów (jedynie w przypadku realizacji ww. zadań na obszarach chronionych, w tym na obszarach Natura 2000 lub w ich bezpośrednim sąsiedztwie):

- Modernizacja energetyczna budynków.
- Zwiększanie wykorzystania odnawialnych źródeł energii – instalacje prosumenckie.
- Systematyczne usuwanie i unieszkodliwianie wyrobów azbestowych.
- Budowa, przebudowa, modernizacja i remonty dróg.
- Rozbudowa systemu ścieżek rowerowych.
- Modernizacja, rozbudowa i bieżące utrzymanie w dobrym stanie technicznym urządzeń i budowli przeciwpowodziowych.
- Realizacja prac konserwacyjno-utrzymaniowych wód i urządzeń wodnych.
- Odbudowa, modernizacja i bieżące utrzymanie urządzeń melioracyjnych.
- Rozbudowa i modernizacja systemu kanalizacji sanitarnej.

- Rozbudowa i modernizacja systemu wodociągowego.
- Rozbudowa i modernizacja sieci gazowej.

W kolejnej tabeli opisano możliwe potencjalne negatywne oddziaływania ww. inwestycji na cele i przedmioty ochrony obszarów chronionych, w tym obszarów Natura 2000 na terenie powiatu gryfińskiego oraz integralność tych obszarów.

**Tabela 33. Inwestycje uwzględnione w „Programie Ochrony Środowiska”, których realizacja może potencjalnie negatywnie oddziaływać na cele i przedmioty ochrony obszarów chronionych, w tym obszarów Natura 2000 na terenie powiatu oraz integralność tych obszarów (wraz z opisem oddziaływań oraz rozwiązań mających na celu zapobieganie, ograniczanie lub kompensację przyrodniczą ewentualnych negatywnych oddziaływań)**

Rodzaj inwestycji	Potencjalnie negatywne oddziaływanie na cele i przedmioty ochrony obszarów chronionych, w tym obszarów Natura 2000 oraz opis rozwiązań mających na celu zapobieganie, ograniczanie lub kompensację przyrodniczą ewentualnych negatywnych oddziaływań
Prace w obrębie budynków (termomodernizacja, montaż instalacji OZE, demontaż azbestowych pokryć dachowych)	Przy planowaniu prac w obrębie budynków należy mieć na uwadze, iż budynki mieszkalne i inne obiekty budowlane stanowią potencjalne siedliska gatunków chronionych, w szczególności ptaków i nietoperzy. Niewłaściwie prowadzone remonty i docieplenia budynków wykonywane bez uwzględnienia potrzeb biologicznych zwierząt je zasiedlających mogą naruszać przepisy ustawy o ochronie przyrody, a także istotnie przyczynić się do zmniejszania populacji gatunków chronionych, takich jak jerzyk <i>Apus apus</i> , pustułka <i>Falco tinnunculus</i> , mroczek późny <i>Eptesicus serotinus</i> , i in. W celu uniknięcia nieumyślnego niszczenia siedlisk gatunków chronionych należy przed przystąpieniem do prac w obrębie budynków dokonać ich obserwacji pod kątem występowania gatunków chronionych. W sytuacji stwierdzenia ich występowania należy przeprowadzić prace budowlane z uwzględnieniem potrzeb biologicznych zwierząt (dostosowanie terminu prac do okresu lęgowego, rozrodczego i hibernacji) oraz po uzyskaniu zezwolenia, o którym mowa w art. 56 ustawy o ochronie przyrody.
Budowa, przebudowa, modernizacja i remonty dróg	Infrastruktura drogowa oddziałuje wszechstronnie na elementy środowiska przyrodniczego, powodując zagrożenie dla różnorodności biologicznej, w tym chronionych obszarów, siedlisk i gatunków. Oddziaływanie to wynika z możliwych podziałów obszarów siedliskowych oraz przerywania ciągłości korytarzy migracyjnych. Aby temu przeciwdziałać wprowadzanych jest wiele mechanizmów i narzędzi technicznych, technologicznych i organizacyjnych, które pomagają utrzymać ciągłość ekologiczną, zwłaszcza w miejscach, gdzie powstają nowe drogi. Jednak w ramach Programu realizowane będą zadania dotyczące głównie modernizacji, przebudowy i remontów dróg już istniejących, w związku z czym negatywne oddziaływania polegające na fragmentacji obszarów przyrodniczych (powodując m.in. izolację gatunków zwierząt oraz populacji) zostaną znacząco ograniczone. Również budowa ścieżek rowerowych i chodników realizowana będzie wzdłuż już istniejących dróg - ciągów komunikacyjnych). W związku z powyższym negatywne oddziaływania mogą występować przede wszystkim na etapie budowy (etapie realizacyjnym) przedsięwzięcia, jednak będą to oddziaływania krótkoterminowe i odwracalne, związane głównie z pracami budowlanymi (np. wzmożona emisja hałasu i spalin, płoszenie chronionych gatunków, tymczasowe przekształcenie i zajęcie terenu). Generalnie jednak poprawa stanu technicznego dróg spowoduje upłynnienie ruchu
Rozbudowa systemu ścieżek rowerowych	

Rodzaj inwestycji	Potencjalnie negatywne oddziaływanie na cele i przedmioty ochrony obszarów chronionych, w tym obszarów Natura 2000 oraz opis rozwiązań mających na celu zapobieganie, ograniczanie lub kompensację przyrodniczą ewentualnych negatywnych oddziaływań
	samochodowego, a w efekcie ograniczenie emisji spalin i pozytywny wpływ na jakość powietrza atmosferycznego oraz na stan klimatu akustycznego i w sposób pośredni pozytywnie wpłynie na organizmy żywe.
Rozbudowa i modernizacja infrastruktury wodno-kanalizacyjnej	Negatywne oddziaływania mogą występować przede wszystkim na etapie budowy (etapie realizacyjnym) przedsięwzięcia, jednak będą to oddziaływania krótkoterminowe i odwracalne, związane głównie z pracami budowlanymi. Zagrożenia związane z budową infrastruktury wodno-kanalizacyjnej mogą dotyczyć uszczuplenia siedlisk czy stanowisk gatunków chronionych w wyniku prac ziemnych, transportu maszyn, magazynowania materiałów, itp. Tego typu zagrożenia dają się wykluczyć poprzez dokładną analizę alternatywnych wariantów przedsięwzięcia poprzedzonych rzetelną inwentaryzacją i waloryzacją przyrodniczą terenu na etapie procedury oceny oddziaływania inwestycji na środowisko. Generalnie realizacja inwestycji z zakresu gospodarki wodno-ściekowej spowoduje pozytywny wpływ na środowisko m.in. poprzez zmniejszenie ilości odprowadzanych do środowiska ścieków nieoczyszczonych. Uporządkowanie gospodarki ściekowej w wymiarze długofalowym przyczyni się do poprawy jakości wód podziemnych i powierzchniowych, a tym samym wpłynie pozytywnie na stan chronionych siedlisk i gatunków.
Rozbudowa i modernizacja sieci gazowej	Negatywne oddziaływania mogą występować jedynie na etapie budowy (etapie realizacyjnym) przedsięwzięcia, jednak będą to oddziaływania krótkoterminowe i odwracalne, związane głównie z pracami budowlanymi. Zagrożenia związane z budową sieci gazowej mogą dotyczyć uszczuplenia siedlisk czy stanowisk gatunków chronionych w wyniku prac ziemnych, transportu maszyn, magazynowania materiałów, itp. Tego typu zagrożenia dają się wykluczyć poprzez dokładną analizę alternatywnych wariantów przedsięwzięcia poprzedzonych rzetelną inwentaryzacją i waloryzacją przyrodniczą terenu na etapie procedury oceny oddziaływania inwestycji na środowisko
Modernizacja, rozbudowa i bieżące utrzymanie w dobrym stanie technicznym urządzeń i budowli przeciwpowodziowych	Negatywne oddziaływania mogą występować wyłącznie na etapie budowy (etapie realizacyjnym) przedsięwzięcia, jednak będą to oddziaływania krótkoterminowe i odwracalne, związane głównie z pracami budowlanymi i utrzymaniowymi (np. wzmożona emisja hałasu i spalin, płoszenie chronionych gatunków, tymczasowe przekształcenie i zajęcie terenu). Modernizacja istniejących i od dawna funkcjonujących budowli przeciwpowodziowych nie wywiera wpływu na stan charakterystyk hydrologicznych wód powierzchniowych. Planowane roboty zazwyczaj nie wiążą się z ingerencją w koryta cieków, nie powodują zmian w charakterystykach przepływów ani innych elementach reżimu hydrologicznego wód płynących, jak również w żaden inny sposób nie zmieniają parametrów hydrologicznych. Celem zadania nie jest zmiana częstości ani zasięgu wylewów wód rzecznych, a jedynie utrzymanie bezpieczeństwa tych terenów poprzez poprawę stanu technicznego istniejących budowli przeciwpowodziowych. W wyniku realizacji zadania nie ulegnie zmianie dotychczasowa funkcja korytarza ekologicznego doliny Odry a teren zalewów, gdzie mają miejsce naturalne procesy fluwialne istotne dla zasobów przyrodniczych obszarów Natura 2000 nie zmniejszy się.

Rodzaj inwestycji	Potencjalnie negatywne oddziaływanie na cele i przedmioty ochrony obszarów chronionych, w tym obszarów Natura 2000 oraz opis rozwiązań mających na celu zapobieganie, ograniczanie lub kompensację przyrodniczą ewentualnych negatywnych oddziaływań
Realizacja prac konserwacyjno-utrzymaniowych wód i urządzeń wodnych	Rowy i kanały stanowią siedlisko dla wielu cennych gatunków. Prace utrzymaniowe związane z odmulaniem i konserwacją mogą prowadzić do zmiany warunków siedliskowych i zmiany składu gatunkowego ekosystemu. Zadania te należy realizować tak, aby ograniczyć wycinkę drzew, czy usuwanie roślinności wodnej. Cenne i chronione gatunki należy przenieść w miejsca o takich samych bądź zbliżonych warunkach siedliskowych. Ważnym czynnikiem jest również termin prac, który nie powinien kolidować z okresem rozrodu lokalnych populacji. Prace w korycie wiążą się z usuwaniem roślinności wodnej i nabrzeżnej, mogą także zmienić reżim hydrologiczny, co wiąże się ze zmianą warunków siedliskowych. W przypadku prac w korycie należy rzetelnie przeprowadzić ocenę oddziaływań przedsięwzięcia na obszary cenne przyrodniczo. Jeżeli w cieku występują gatunki chronione może być dodatkowo potrzebne zezwolenie odpowiedniego organu na odstępstwo od zakazów ochrony gatunkowej. Należy zachować występowanie naturalnych wysp i odsypisk, dla ochrony cennych siedlisk powinno się także zachować miejsca zastoiskowe. Linia brzegowa powinna się charakteryzować dużą różnorodnością i zmiennością. Zaleca się pozostawienie w cieku tzw. elementów siedliskowych (głazów, kamieni, pni drzew), które stanowią element niezbędny do życia gatunków zależnych od środowiska wodnego.
Odbudowa, modernizacja i bieżące utrzymanie urządzeń melioracyjnych	

*Źródło: opracowanie własne*

Podsumowując realizacja dokumentu nie będzie znacząco negatywnie oddziaływać na obszary chronione, w tym na przedmioty ochrony obszarów Natura 2000. Dodatkowo realizacja zaplanowanych zadań (przy uwzględnieniu dokładnych analiz alternatywnych wariantów przedsięwzięć poprzedzonych rzetelną inwentaryzacją i waloryzacją przyrodniczą terenu na etapie procedury oceny oddziaływania inwestycji na środowisko) nie będzie naruszać ustaleń obowiązujących zakazów oraz planów ochrony/zadań ochronnych.

W stosunku do pomników przyrody (zlokalizowanych głównie na terenach zurbanizowanych lub wzdłuż dróg) przy nieodpowiednim prowadzeniu prac budowlanych/ziemnych w ich bezpośrednim sąsiedztwie (poprzez zaniechanie lub stosowanie niewystarczających działań zabezpieczających) może dochodzić do ich uszkodzeń (głównie mechanicznych uszkodzeń kory, gałęzi lub korzeni). W związku z powyższym przy prowadzeniu prac budowlanych w sąsiedztwie drzew pomnikowych należy stosować odpowiednie działania zabezpieczające oraz zachować szczególną ostrożność podczas prac w celu zapobiegania i eliminacji negatywnego oddziaływania realizacji inwestycji na obiekty chronione.

## 8. ODDZIAŁYWANIE TRANSGRANICZNE I SKUMULOWANE

Działania zaproponowane w ramach „Programu Ochrony Środowiska dla Powiatu Gryfińskiego na lata 2025-2028 z perspektywą do roku 2030” mają charakter lokalny, rozproszony oraz różnokierunkowy, a także ich realizacja zaplanowana jest w długim okresie czasu (do 2030 r.). Zgodnie z niniejszą prognozą negatywne oddziaływania zaplanowanych działań mogą występować głównie na etapie budowy (etapie realizacyjnym) danego przedsięwzięcia. Będą to typowe oddziaływania związane z realizacją prac budowlanych – o charakterze krótkoterminowym i w pełni odwracalnym.

Biorąc powyższe pod uwagę należy stwierdzić, iż realizacja ustaleń „Programu Ochrony Środowiska dla Powiatu Gryfińskiego na lata 2025-2028 z perspektywą do roku 2030” nie będzie powodować oddziaływań transgranicznych oraz znaczących oddziaływań skumulowanych prowadzących do trwałych negatywnych zmian w środowisku.

## **9. ROZWIĄZANIA MAJĄCE NA CELU ZAPOBIEGANIE I OGRANICZANIE NEGATYWNYCH ODDZIAŁYWAŃ NA ŚRODOWISKO**

Realizacja zaplanowanych zadań w ramach „Programu Ochrony Środowiska dla Powiatu Gryfińskiego na lata 2025-2028 z perspektywą do roku 2030” wpłynie na poprawę jakości i stanu poszczególnych komponentów środowiska przyrodniczego. Jednak w fazie realizacji niektórych inwestycji może dojść do chwilowych i krótkotrwałych negatywnych oddziaływań środowiskowych.

Odpowiednie zaplanowanie i przeprowadzenie prac budowlanych pozwoli ograniczyć lub całkowicie wyeliminować negatywne oddziaływania środowiskowe. Podstawowe rozwiązania mające na celu ochronę poszczególnych komponentów środowiska jakie należy stosować na etapie prac budowlanych (realizacji przedsięwzięcia) przedstawiają się następująco:

- wyznaczenie dróg technologicznych/placu budowy w sposób zapewniający oszczędne korzystanie z terenu i minimalne przekształcanie jego powierzchni,
- przywrócenie terenu prac do stanu sprzed budowy,
- ograniczenie do minimum wycinki drzew, przenoszenie roślin w inne miejsca i realizowanie sadzeń kompensacyjnych,
- zabezpieczanie przed uszkodzeniem mechanicznym drzew, znajdujących się w strefie oddziaływania budowy,
- zaplecze budowy (magazyny, składy, bazy transportowe) w pierwszej kolejności należy lokalizować na terenach już zagospodarowanych i przekształconych, w miarę możliwości w oddaleniu od zabudowy mieszkaniowej i terenów cennych przyrodniczo,
- ograniczenie do niezbędnego minimum zajmowania terenu na obszarach leśnych i podmokłych,
- transport materiałów niezbędnych do budowy powinien odbywać się przede wszystkim w obrębie wyznaczonego pasa drogowego/placu budowy,
- wyznaczenie na placu budowy miejsca do czasowego gromadzenia wytworzonych odpadów, które będą gromadzone w sposób selektywny w pojemnikach/kontenerach,
- na odcinkach/obszarach, gdzie prace ziemne i budowlane są prowadzone w pobliżu zbiorników wodnych, należy wprowadzić rozwiązania zabezpieczające przed zanieczyszczeniem substancjami chemicznymi pochodzącymi z budowy,
- odpady będą przechowywane w sposób uniemożliwiający przedostawanie się jakichkolwiek zanieczyszczeń do gleby oraz wód podziemnych, jak również rozwiewania na tereny przyległe,
- odpady niebezpieczne będą przechowywane w szczelnych pojemnikach bądź workach odpornych na działanie substancji niebezpiecznych zawartych w odpadzie; miejsce magazynowania odpadów niebezpiecznych będzie utwardzone i zadaszone, co pozwoli na zabezpieczenie środowiska wodno-gruntowego przed ewentualnym przedostaniem się substancji niebezpiecznej,
- odpady będą przekazywane odpowiednim firmom posiadającym wymagane prawem zezwolenia na zbieranie lub przetwarzanie odpadów; większość odpadów pochodząca z budowy będzie nadawać się do odzysku, w związku z czym preferowani będą odbiorcy odpadów zapewniający właśnie takie zagospodarowanie,
- przenoszenie na nowe stanowiska płazów i gadów występujących na terenie inwestycji,
- przywiązywanie szczególnej uwagi do zabezpieczania środowiska przed skażeniem produktami ropopochodnymi z pojazdów, maszyn i urządzeń budowlanych,



- monitorowanie budowy przez przyrodników m.in. ornitologów, ichtiologów, herpetologów, entomologów i botaników,
- zatrzymywanie robót budowlanych, w przypadku pojawienia się w strefie inwestycji zwierząt,
- harmonogram i cykl prowadzenia prac powinien być ściśle skorelowany z cyklem przyrodniczym,
- roboty budowlane w sąsiedztwie terenów objętych ochroną przed hałasem prowadzone powinny być wyłącznie w ciągu dnia,
- dążenie do tego, by wierzchnia warstwa ziemi (humus) wykorzystywana przy pracach wykończeniowych była pochodzenia lokalnego - pozwala to uniknąć wprowadzenia do danej biosfery gatunków inwazyjnych, szkodników czy patogenów,
- redukcja do minimum czasu pracy silników spalinowych urządzeń, maszyn i samochodów budowy na biegu jałowym,
- ograniczenie prędkości jazdy w obrębie placu budowy i w okolicy,
- przygotowanie placów budowy na nieprzewidziane sytuacje awaryjne i wyposażenie ich w niezbędny sprzęt potrzebny na wypadek skażeń.

Mając na względzie rodzaj zaplanowanych zadań oraz z uwagi na istniejące na obszarze powiatu zadrzewienia należy zwrócić szczególną uwagę na ochronę drzew podczas wszystkich etapów procesu inwestycyjnego. Najgroźniejszymi dla życia drzew są wszystkie te czynniki, które negatywnie wpływają na rozwój ich korzeni. Nie wolno dopuścić, aby wokół drzew sąsiadujących z planowaną inwestycją doszło do zmiany poziomu gruntu ani zagęszczenia gleby, wskutek składowania materiałów budowlanych pod drzewami. Należy również pamiętać, aby zabezpieczyć drzewa przed zmianą właściwości chemicznych gleby przez zanieczyszczenie wodą używaną na budowie np. z wapnem i cementem. Podczas prac inwestycyjnych sąsiadujących z drzewami należy pamiętać o zastosowaniu rozwiązań zapewniających ochronę drzew i gleby tj. zastosowanie ogrodzenia tymczasowego strefy ochrony drzew (SOD) - wyznaczonej przez inspektora nadzoru dendrologicznego, zastosowanie murków oporowych na granicy SOD w celu zachowania oryginalnego poziomu gruntu, zabezpieczenie konarów i pni (nie należy wycinać całych konarów, ogławiać ani podkrzesywać koron drzew). W przypadku konieczności pozostawienia otwartej ściany wykopu w SOD, na czas robót budowlanych, konieczne jest zamontowanie ekranu korzeniowego w celu ochrony przed przesuszeniem i przemarznięciem korzeni żywicielskich. Należy pamiętać, że ochrona systemu korzeniowego jest konieczna dla przyszłego stanu zdrowia, wzrostu i bezpieczeństwa drzew. (Suchocka M., 2016, *Organizacja prac budowlanych na terenach zadrzewionych*, Warszawa). Inwestor zobowiązany jest do przestrzegania art. 75 ustawy z dnia 27 kwietnia 2001 r. Prawo ochrony tj. uwzględnienia ochrony środowiska w trakcie prac budowlanych. Zapisy ustawy Prawo ochrony środowiska zobowiązują inwestora do oszczędnego korzystania z terenu w trakcie przygotowywania i realizacji inwestycji oraz ochrony gleby, zieleni, naturalnego ukształtowania terenu i stosunków wodnych. Zgodnie z art. 75 ust. 2 ww. ustawy wykorzystywanie i przekształcanie elementów przyrodniczych przy prowadzeniu prac budowlanych dopuszcza się wyłącznie w takim zakresie, w jakim jest to konieczne w związku z realizacją inwestycji.

W kolejnej tabeli przedstawiono przykładowe rozwiązania mające na celu zapobieganie i ograniczanie negatywnych oddziaływań na środowisko jakie powinny być zastosowane w trakcie realizacji poszczególnych rodzajów inwestycji.

**Tabela 34. Rozwiązania mające na celu zapobieganie i ograniczanie negatywnych oddziaływań środowiskowych**

Rodzaj inwestycji	Rozwiązania mające na celu zapobieganie i ograniczanie negatywnych oddziaływań środowiskowych
Prace w obrębie budynków (termomodernizacja, montaż instalacji OZE, demontaż	Przy planowaniu prac w obrębie budynków należy mieć na uwadze, iż budynki mieszkalne i inne obiekty budowlane stanowią potencjalne siedliska gatunków chronionych, w szczególności ptaków i nietoperzy. Niewłaściwie prowadzone remonty i docieplenia budynków wykonywane bez uwzględnienia potrzeb biologicznych zwierząt je zasiedlających mogą naruszać przepisy ustawy o ochronie przyrody, a także istotnie przyczyniać się do zmniejszania populacji

Rodzaj inwestycji	Rozwiązania mające na celu zapobieganie i ograniczanie negatywnych oddziaływań środowiskowych
azbestowych pokryć dachowych)	gatunków chronionych, takich jak jerzyk <i>Apiis apus</i> , pustułka <i>Falco tinnunculus</i> , mroczek późny <i>Eptesicus serotinus</i> , i in. W celu uniknięcia nieumyślnego niszczenia siedlisk gatunków chronionych należy przed przystąpieniem do prac w obrębie budynków dokonać ich obserwacji pod kątem występowania gatunków chronionych. W sytuacji stwierdzenia ich występowania należy przeprowadzić termomodernizację z uwzględnieniem potrzeb biologicznych zwierząt (dostosowanie terminu termomodernizacji budynków do okresu lęgowego, rozrodczego i hibernacji) oraz po uzyskaniu zezwolenia, o którym mowa w art. 56 ustawy o ochronie przyrody.
Modernizacja i bieżące utrzymanie urządzeń melioracyjnych	Rowy i kanały stanowią siedlisko dla wielu cennych gatunków. Prace utrzymaniowe związane z odmulaniem czy pogłębianiem mogą prowadzić do zmiany warunków siedliskowych i zmiany składu gatunkowego ekosystemu. Zadania te należy realizować tak, aby ograniczyć wycinkę drzew, czy usuwanie roślinności wodnej. Cenne gatunki należy przenieść w miejsca o takich samych bądź zbliżonych warunkach siedliskowych. Ważnym czynnikiem jest również termin prac, który nie powinien kolidować z okresem rozrodu lokalnych populacji.
Realizacja prac utrzymaniowych i konserwacyjnych wód	Prace w korycie wiążą się z usuwaniem roślinności wodnej i nabrzeżnej, mogą także zmienić reżim hydrologiczny, co wiąże się ze zmianą warunków siedliskowych. W przypadku prac w korycie należy rzetelnie przeprowadzić ocenę oddziaływań przedsięwzięcia na obszary cenne przyrodniczo. Jeżeli w cieku występują gatunki chronione może być dodatkowo potrzebne zezwolenie odpowiedniego organu na odstępstwo od zakazów ochrony gatunkowej. Należy zachować występowanie naturalnych wysp i odsypisk, dla ochrony cennych siedlisk powinno się także zachować miejsca zastoiskowe. Linia brzegowa powinna się charakteryzować dużą różnorodnością i zmiennością. Zaleca się pozostawienie w cieku tzw. elementów siedliskowych (głazów, kamieni, pni drzew), które stanowią element niezbędny do życia gatunków zależnych od środowiska wodnego.
Budowa obiektów małej retencji	Przed przystąpieniem do prac projektowych i uszczegóławianiem rozwiązań technicznych należy zaproponować dokładną lokalizację obiektu małej retencji w oparciu o istniejące materiały fizjograficzne oraz o wizję terenową. Zalecane jest, aby niezależnie od formalnych wymogów zawsze przeprowadzić inwentaryzację przyrodniczą w miejscu lokalizacji obiektu i na jej podstawie zweryfikować zasadność realizacji obiektu, występujące ryzyka oddziaływania na środowisko przyrodnicze (np. na gatunki chronione lub na chronione siedliska przyrodnicze), ograniczenia i wymogi środowiskowe do uwzględnienia w projektowaniu. Najistotniejszym elementem fazy budowy jest właściwa kontrola i nadzór nad prowadzonymi pracami. Szczególnie ważne jest graniczenie negatywnych oddziaływań na środowisko przyrodnicze, poprzez planowe prowadzenie robót. Generalnie roboty powinny być prowadzone przy niskim stanie wód powierzchniowych i podziemnych oraz poza okresem lęgowym ptaków/sezonem rozrodu płazów i gadów. Zagadnienia związane z organizacją placu budowy, np. dojazd sprzętu, powinny być przeanalizowane już na etapie weryfikacji uwarunkowań środowiskowych i oceny oddziaływania na środowisko. W przypadku prac polegających na regulacji wód oraz budowie wałów przeciwpowodziowych, a także robót melioracyjnych, odwodnień budowlanych oraz innych robót ziemnych zmieniających stosunki wodne na terenach o szczególnych wartościach przyrodniczych, na których znajdują się skupienia roślinności o dużej wartości z punktu widzenia przyrodniczego, terenach o walorach krajobrazowych i ekologicznych, terenach masowych lęgów ptactwa, występowania skupień gatunków chronionych oraz tarlisk, zimowisk, przepławek i miejsc masowej migracji ryb i innych organizmów wodnych, szczególne warunki prowadzenia robót budowlanych mogą być nałożone decyzją regionalnego dyrektora ochrony środowiska wydaną w trybie art. 118 ustawy o ochronie przyrody. Taka

Rodzaj inwestycji	Rozwiązania mające na celu zapobieganie i ograniczanie negatywnych oddziaływań środowiskowych
<p>Budowa, modernizacja, przebudowa infrastruktury liniowej</p>	<p>decyzja (lub postanowienie stwierdzające, że nie jest ona wymagana), powinna być uzyskana przed uzyskaniem pozwolenia na budowę.</p> <p>W przypadku budowy (przebudowy) infrastruktury liniowej podstawowym środkiem ochronnym siedlisk i gatunków cennych przyrodniczo jest ich uwzględnianie w procesie planowania i projektowania. Budowa nowej oraz modernizacja już istniejącej infrastruktury liniowej nie powinna prowadzić do podziałów obszarów cennych przyrodniczo (defragmentacji siedlisk).</p> <p>W zakresie budowy nowych odcinków infrastruktury liniowej w przypadku zadrzewień i zakrzewień znajdujących się w zasięgu robót ziemnych należy stosować zasady określone w art. 87 a ust. 1 ustawy o ochronie przyrody, a więc prace ziemne oraz inne prace wykonywane ręcznie z wykorzystaniem sprzętu mechanicznego lub urządzeń technicznych, wykonywane w obrębie korzeni, pnia lub korony drzewa lub w obrębie korzeni lub pędów krzewu należy przeprowadzać w sposób najmniej szkodzący drzewom lub krzewom, zabezpieczając je przed:</p> <ul style="list-style-type: none"> <li>➤ uszkodzeniami mechanicznymi pni poprzez zastosowanie tymczasowych osłon, np. tkaniny jutowej, desek połączonych drutem lub grubych mat z trzciny lub słomy do wysokości minimalnej 2 m,</li> <li>➤ fizycznym uszkodzeniem krzewów poprzez wygrodzenie terenu ich występowania,</li> <li>➤ przesuszeniem odkrytych korzeni poprzez ograniczenie do niezbędnego minimum czasu prowadzenia głębokich wykopów oraz stosowanie słomianych mat zabezpieczających bryły korzeniowe przed przesuszeniem,</li> <li>➤ mechanicznym uszkodzeniem korzeni szkieletowych poprzez ręczne prowadzenie wykopów w strefie brył korzeniowych w obrębie rzutu korony bądź stosowanie metod bezwykopowych, przy czym prace odkrywkowe należy prowadzić w odległości minimum 1 m od pni drzew, a napotkane korzenie przyciąć na równi ze ścianą wykopu,</li> <li>➤ zanieczyszczeniem gruntu w obrębie brył korzeniowych poprzez lokalizację miejsc postoju maszyn i tymczasowego składowania materiałów budowlanych poza obrysem koron drzew,</li> <li>➤ mechanicznym uszkodzeniem gałęzi poprzez podwiązywanie gałęzi kolidujących z pracą pojazdów i maszyn wykorzystywanych w trakcie robót budowlanych.</li> </ul> <p>W celu ograniczenia negatywnych oddziaływań w trakcie realizacji inwestycji związanych z infrastrukturą liniową należy również stosować następujące rozwiązania w zakresie:</p> <ol style="list-style-type: none"> <li>1. Ochrony gleb: <ul style="list-style-type: none"> <li>➤ oszczędnie gospodarować terenem,</li> <li>➤ ograniczyć do niezbędnego minimum zasięg wymiany gruntów,</li> <li>➤ zorganizować zaplecze budowy w sposób zabezpieczający podłoże przed zanieczyszczeniem,</li> <li>➤ sprzęt budowlany i transportowy używany w związku z budową powinien być w dobrym stanie technicznym (bez wycieków paliwa), który po zakończeniu pracy lub w przypadku awarii należy odprowadzić na miejsce postoju zapewniające ochronę powierzchni ziemi przed przedostaniem się zanieczyszczeń do środowiska gruntowo-wodnego,</li> <li>➤ w przypadku niekontrolowanych wycieków substancji ropopochodnych wykonawca powinien dysponować środkami do ich neutralizacji,</li> <li>➤ należy odpowiednio zdeponować i zagospodarować glebę z obszarów zajętych pod inwestycję,</li> <li>➤ po zakończeniu prac budowlanych należy uporządkować teren budowy.</li> </ul> </li> <li>2. Ochrony wód podziemnych i powierzchniowych: <ul style="list-style-type: none"> <li>➤ zachować szczególną ostrożności w czasie prowadzenia prac w korytach rowów melioracyjnych i w ich rejonie,</li> <li>➤ zachować wszelkie środki ostrożności zapobiegające przedostaniu się zanieczyszczeń, zwłaszcza węglowodorów ropopochodnych, do środo-</li> </ul> </li> </ol>

Rodzaj inwestycji	Rozwiązania mające na celu zapobieganie i ograniczanie negatywnych oddziaływań środowiskowych
	<p>wiska gruntowo-wodnego (wykonawca prac powinien dysponować sprzętem i środkami do neutralizacji ewentualnych zanieczyszczeń środowiska gruntowo-wodnego np. sypkie sorbenty hydrofobowe, hydrofobowe maty sorpcyjne w arkuszach lub rolkach, poduszki i rękawy sorpcyjne, biopreparaty),</p> <ul style="list-style-type: none"> <li>➤ powstające ścieki bytowe z zaplecza budowy powinny być odprowadzane do przewoźnych sanitariatów, a następnie wywożone do oczyszczalni.</li> </ul> <p>3. Ochrony powietrza atmosferycznego:</p> <ul style="list-style-type: none"> <li>• w miarę możliwości stosować materiały budowlane w postaci płynnej,</li> <li>• w okresie bezdeszczowym można podczas prowadzenia prac ziemnych zraszać powierzchnię terenu wodą w celu ograniczenia pylenia,</li> <li>• materiały sypkie transportować wywrotkami wyposażonymi w opony ograniczające pylenie,</li> <li>• wykorzystywać niskoemisyjne środki transportu oraz maszyny.</li> </ul> <p>4. Ochrony klimatu akustycznego:</p> <ul style="list-style-type: none"> <li>• wykonywać prace budowlane w godzinach 6:00 - 22:00,</li> <li>• stosować nowoczesne maszyny wyposażone w elementy zmniejszające emisję hałasu do środowiska,</li> </ul>
<p>Wprowadzanie nowych zadrzewień i zalesień</p>	<ul style="list-style-type: none"> <li>• Każde zalesienie terenu porolnego otwartego wymaga przeprowadzenia kompleksowego rozpoznania przyrodniczego, to znaczy wykonania inwentaryzacji i waloryzacji przyrodniczej tego terenu i jego bezpośredniego otoczenia.</li> <li>• Zalesianie należy dostosować do lokalnych warunków siedliskowych i krajobrazowych, wykorzystując przy tym istniejące zadrzewienia i zakrzaczenia. Powinno się w tym procesie starać o pozostawienie oczek wodnych i bagienek oraz wykorzystywać wszelkie różnicowania mikrosiedliskowe w celu urozmaicenia składu gatunkowego zakładanych upraw leśnych.</li> <li>• Należy tworzyć wzdłuż granic: pole uprawne – las lub łąka – las ekotony, charakteryzujące się swoistym składem gatunkowym roślin, złożonym głównie z drzew sadzonych w rozluźnionej więźbie (odległości) oraz krzewów. W wyniku czego przejście między różnymi ekosystemami odbywać się będzie w sposób płynny.</li> <li>• Od rozpoznania siedliskowego, od planu zalesień i inwencji gospodarza zależy, czy zalesienia będą elementem stabilizującym krajobraz, chroniącym glebę i inne zasoby ochrony przyrody, czy staną się głównym instrumentem ochrony i wzbogacania różnorodności biologicznej.</li> <li>• Do realizacji zadania należy wybierać gatunki rodzime, co zredukuje zagrożenie związane z wprowadzaniem do ekosystemu gatunków obcych i inwazyjnych. Wprowadzanie do środowiska przyrodniczego i przemieszczanie w nim gatunków obcych, jest co do zasady zakazane. Należy mieć na uwadze, że każdy gatunek obcy może w przyszłości stać się gatunkiem zagrażającym rodzimej bioróżnorodności. W odniesieniu do drzew status inwazyjnych zyskały w ostatnich dziesięcioleciach np. jesion pensylwański, dąb czerwony, a regionalnie i lokalnie także bożodrzew gruczołowaty, wiązowiec zachodni czy orzech włoski.</li> </ul>
<p>Rekultywacja obszarów poeksploatacyjnych</p>	<p>Przed przystąpieniem do rekultywacji terenu wyrobiska należy przeprowadzić kontrolę obecności gatunków chronionych zwierząt i roślin. W przypadku stwierdzenia gatunków chronionych, jeżeli nie będzie to zagrażać zdrowiu i bezpieczeństwu publicznemu, miejsca takie winno się pozostawić bez prowadzenia rekultywacji. Jeżeli jednak realizacja rekultywacji terenu jest konieczna, prace winny być prowadzone w sposób niepowodujący łamania zakazów obowiązujących względem gatunków chronionych. Jeżeli nie będzie to możliwe, przed przystąpieniem do prac należy uzyskać zezwolenie na realizację czynności zakazanych w stosunku do gatunków chronionych, wydawane na podstawie art. 56 Ustawy o ochronie przyrody.</p>

Źródło: opracowanie własne

## 10. ROZWIĄZANIA ALTERNATYWNE

Przeprowadzając analizę wariantów poszczególnych przedsięwzięć można porównywać ze sobą następujące elementy inwestycyjne:

- warianty lokalizacji,
- warianty konstrukcyjne i technologiczne,
- warianty organizacyjne,
- wariant niezrealizowania inwestycji tzw. wariant „0”.

Inwestycje uwzględnione w „Programie Ochrony Środowiska dla Powiatu Gryfińskiego na lata 2025-2028 z perspektywą do roku 2030” charakteryzują się dużym stopniem ogólności. POŚ w głównej mierze wyznacza kierunki działań jakie należy realizować w poszczególnych obszarach interwencji w celu poprawy stanu wybranych komponentów środowiska, bez określania szczegółowych rozwiązań (ram) lokalizacyjnych i technologicznych dla konkretnych zadań. W związku z czym określenie alternatywnych rozwiązań lokalizacyjnych, konstrukcyjnych i organizacyjnych dla zaplanowanych zadań w niniejszej prognozie jest niemożliwe. Szczegółowe rozwiązania alternatywne dotyczące lokalizacji, rozwiązań technologicznych i konstrukcyjnych przedstawione powinny być na poziomie każdej inwestycji na etapie przed jej realizacją w ramach procedury uzyskiwania decyzji i pozwoleń administracyjnych (np. w dokumentacji technicznej/projektowej, karcie informacyjnej, raporcie oddziaływania na środowisko).

Pewnym natomiast jest, iż rozwiązanie alternatywne polegające na braku realizacji „Programu Ochrony Środowiska dla Powiatu Gryfińskiego na lata 2025-2028 z perspektywą do roku 2030” wpłynie negatywnie na wszystkie komponenty środowiska, ponieważ jak wykazano w niniejszej prognozie, zadania zaplanowane do realizacji w ramach POŚ oddziaływać będą w sposób pozytywny stały i długoterminowy na poszczególne komponenty środowiskowe (zaniechanie ich realizacji pogorszy stan środowiska na terenie powiatu).

## 11. ANALIZA SKUTKÓW REALIZACJI POSTANOWIEŃ PROJEKTOWANEGO DOKUMENTU

Zgodnie z art. 55 ust. 5 ustawy z dnia 3 października 2008 r. o udostępnianiu informacji o środowisku i jego ochronie, udziale społeczeństwa w ochronie środowiska oraz o ocenach oddziaływania na środowisko (Dz. U. 2024, poz. 1112) organ opracowujący projekt dokumentu jest zobowiązany prowadzić monitoring skutków realizacji postanowień przyjętego dokumentu w zakresie oddziaływania na środowisko.

Niniejszy obowiązek realizowany będzie przez Zarząd Powiatu w Gryfinie poprzez sporządzanie co 2 lata raportów z wykonania „Programu Ochrony Środowiska dla Powiatu Gryfińskiego na lata 2025-2028 z perspektywą do roku 2030”. Celem sporządzania raportów jest ocena realizacji zadań wskazanych w „Programie Ochrony Środowiska”, w tym m.in. określenie stanu oraz tendencji zmian zachodzących w środowisku na terenie powiatu. Monitoring skutków realizacji postanowień dokumentu obejmować będzie wszystkie komponenty środowiska, w tym m.in. powietrze, wody podziemne i powierzchniowe, promieniowanie elektromagnetyczne, klimat akustyczny, glebę i powierzchnię ziemi oraz zasoby przyrodnicze.

Analiza skutków realizacji postanowień projektowanego dokumentu przeprowadzona zostanie m.in. w oparciu o wyniki pomiarów uzyskanych w ramach państwowego monitoringu środowiska (PMŚ).

## SPIS TABEL

Tabela 1. Ustalenia projektu „Programu Ochrony Środowiska dla Powiatu Gryfińskiego na lata 2025-2028 z perspektywą do roku 2030” zapewniające realizację poszczególnych celów ochrony środowiska ustanowionych na szczeblu międzynarodowym i wspólnotowym .....	9
Tabela 2. Główne cele oraz założenia dotyczące ochrony środowiska obowiązujące w dokumentach strategicznych szczebla krajowego i wojewódzkiego .....	12
Tabela 3. Liczba ludności oraz powierzchnia poszczególnych gmin tworzących powiat gryfiński (stan na 31.12.2023 r.) .....	19
Tabela 4. Struktura użytkowania gruntów na terenie powiatu gryfińskiego (stan na 01.01.2024 r.) .....	21
Tabela 5. Stężenia średnie roczne pyłów zawieszonych PM10 i PM2,5 oraz benzo(a)pirenu w powietrzu na terenie poszczególnych gmin powiatu gryfińskiego w 2023 roku .....	24
Tabela 6. Liczba gmin na terenie pow. gryfińskiego z wyznaczonym obszarem przekroczeń poziomu docelowego zawartości B(a)P w powietrzu w latach 2017-2023 .....	25
Tabela 7. Wykaz zlewni JCWP rzecznych znajdujących się na terenie powiatu gryfińskiego .....	27
Tabela 8. Wykaz zlewni JCWP jeziornych znajdujących się na terenie powiatu gryfińskiego .....	28
Tabela 9. Aktualna klasyfikacja i ocena stanu poszczególnych monitorowanych zlewni JCWP znajdujących się na terenie powiatu gryfińskiego .....	32
Tabela 10. Cele środowiskowe wyznaczone dla JCWP, których zlewnie położone są na terenie powiatu gryfińskiego .....	35
Tabela 11. Podstawowa charakterystyka JCWPd nr 4, JCWPd nr 23 oraz JCWPd nr 24 .....	40
Tabela 12. Aktualny stan chemiczny i ilościowy JCWPd, w obrębie których położony jest powiat gryfiński .....	42
Tabela 13. Wyniki badań jakości wód podziemnych przeprowadzonych w punktach monitoringowych zlokalizowanych na terenie powiatu gryfińskiego (2022 r.) .....	43
Tabela 14. Powierzchnia obszarów, na których występują przekroczenia dopuszczalnych poziomów hałasu generowanego przez odcinki dróg krajowych objęte mapowaniem akustycznym na terenie powiatu gryfińskiego .....	46
Tabela 15. Powierzchnia terenów zagrożonych hałasem oraz liczba mieszkańców terenów zagrożonych hałasem generowanym przez odcinki dróg krajowych objęte .....	47
Tabela 16. Wyniki pomiarów natężenia pola elektromagnetycznego (PEM) prowadzonych na terenie powiatu gryfińskiego w latach 2021-2023 w ramach systemu PMŚ .....	48
Tabela 17. Bonitacja gleb (gruntów) ornych na terenie powiatu gryfińskiego .....	49
Tabela 18. Powierzchnia gruntów rolnych wyłączonych z produkcji rolniczej na terenie powiatu gryfińskiego w latach 2020-2023 .....	50
Tabela 19. Powierzchnia gruntów zdegradowanych i zdewastowanych oraz gruntów zrehabilitowanych na terenie powiatu gryfińskiego w latach 2020-2023 .....	52
Tabela 20. Charakterystyka złóż kopalin zlokalizowanych na terenie pow. gryfińskiego (2023 r.) .....	53
Tabela 21. Struktura gatunków lasotwórczych na terenie powiatu (stan na 01.01.2024 r.) .....	57
Tabela 22. Struktura wiekowa lasów na terenie powiatu gryfińskiego (stan na 01.01.2024 r.) .....	57
Tabela 23. Kategorie lasów ochronnych na terenie powiatu gryfińskiego (stan na 01.01.2024 r.) .....	58
Tabela 24. Charakterystyka obszarów Natura 2000 zlokalizowanych na terenie powiatu gryfińskiego .....	61
Tabela 25. Charakterystyka rezerwatów przyrody zlokalizowanych na terenie powiatu gryfińskiego .....	72
Tabela 26. Charakterystyka parków krajobrazowych zlokalizowanych na terenie pow. gryfińskiego .....	80
Tabela 27. Charakterystyka zespołów przyrodniczo-krajobrazowych zlokalizowanych na terenie powiatu gryfińskiego .....	83
Tabela 28. Gatunki drzew objęte ochroną pomnikową na terenie powiatu gryfińskiego .....	88
Tabela 29. Wynikowe przewidywane znaczące oddziaływania, w tym oddziaływania bezpośrednie, pośrednie, wtórne, skumulowane, krótkoterminowe, średnioterminowe i długoterminowe, stałe i chwilowe oraz pozytywne i negatywne na cele i przedmioty ochrony obszarów Natura 2000 oraz integralność tych obszarów, a także na środowisko z uwzględnieniem zależności między tymi elementami środowiska i między oddziaływaniami na te elementy – ODDZIAŁYWANIA NA ETAPIE REALIZACJI PRZEDSIĘWZIĘĆ .....	95
Tabela 30. Wynikowe przewidywane znaczące oddziaływania, w tym oddziaływania bezpośrednie, pośrednie, wtórne, skumulowane, krótkoterminowe, średnioterminowe i długoterminowe, stałe i chwilowe oraz pozytywne i negatywne na cele i przedmioty ochrony obszarów Natura 2000 oraz integralność tych obszarów, a także na środowisko z uwzględnieniem zależności między tymi elementami środowiska i między oddziaływaniami na te elementy – ODDZIAŁYWANIA NA ETAPIE FUNKCJONOWANIA PRZEDSIĘWZIĘĆ .....	99
Tabela 31. Negatywne oddziaływania środowiskowe mogące wystąpić na etapie realizacji przedsięwzięć inwestycyjnych określonych w „Programie Ochrony Środowiska dla Powiatu Gryfińskiego na lata 2025-2028 z perspektywą do roku 2030” .....	103
Tabela 32. Oddziaływania środowiskowe związane z realizacją poszczególnych obszarów interwencji określonych w „Programie Ochrony Środowiska dla Powiatu Gryfińskiego na lata 2025-2028 z perspektywą do roku 2030” na etapie eksploatacji/funkcjonowania danych inwestycji .....	106
Tabela 33. Inwestycje uwzględnione w „Programie Ochrony Środowiska”, których realizacja może potencjalnie negatywnie oddziaływać na cele i przedmioty ochrony obszarów chronionych, w tym obszarów Natura 2000 na terenie powiatu oraz integralność tych obszarów (wraz z opisem oddziaływań oraz rozwiązań mających na celu zapobieganie, ograniczanie lub kompensację przyrodniczą ewentualnych negatywnych oddziaływań) .....	126
Tabela 34. Rozwiązania mające na celu zapobieganie i ograniczanie negatywnych oddziaływań środowiskowych .....	130

## SPIS WYKRESÓW


Wykres 1. Udziały źródeł emisji w poszczególnych zanieczyszczeniach powietrza w województwie zachodniopomorskim w 2023 roku.....	26
Wykres 2. Przyrost powierzchni gruntów leśnych na terenie powiatu w latach 2013-2023 [ha].....	51

## SPIS RYSUNKÓW

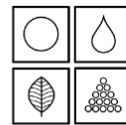
Rysunek 1. Położenie powiatu gryfińskiego na tle województwa zachodniopomorskiego .....	20
Rysunek 2. Układ przestrzenny powiatu gryfińskiego.....	22
Rysunek 3. Sieć hydrograficzna powiatu gryfińskiego .....	29
Rysunek 4. Położenie pow. gryfińskiego na tle zasięgu poszczególnych JCWPd.....	40
Rysunek 5. Lokalizacja GZWP nr 134 – Zbiornik Dębno.....	42
Rysunek 6. Obszary szczególnego zagrożenia powodzią na terenie powiatu gryfińskiego.....	44
Rysunek 7. Lokalizacja złóż kopalin na terenie powiatu gryfińskiego.....	55
Rysunek 8. Miejsca niekoncesjonowanej eksploatacji kopalin na terenie pow. gryfińskiego.....	56
Rysunek 9. Przebieg korytarzy ekologicznych na terenie pow. gryfińskiego .....	59
Rysunek 10. Lokalizacja obszarów Natura 2000 na terenie powiatu gryfińskiego .....	72
Rysunek 11. Lokalizacja rezerwatów przyrody na terenie powiatu gryfińskiego.....	79
Rysunek 12. Lokalizacja parków krajobrazowych na terenie pow. gryfińskiego .....	82
Rysunek 13. Lokalizacja zespołów przyrodniczo-krajobrazowych na terenie powiatu gryfińskiego.....	86
Rysunek 14. Lokalizacja użytków ekologicznych na terenie powiatu gryfińskiego .....	87
Rysunek 15. Rozmieszczenie pomników przyrody na terenie pow. gryfińskiego.....	89



## ZAŁĄCZNIK – OŚWIADCZENIE AUTORA PROGNOZY



**Dokumentacja Środowiskowa - Wojciech Pajak**  
Osiedle Leśne 7B/121, 62-028 Koziegłowy (k. Poznania)  
www.dokumentacja-srodowiskowa.pl  
e-mail: poczta@dokumentacja-srodowiskowa.pl  
Tel.: 720 756 763 NIP: 6722049970 REGON: 380412946



Koziegłowy, 28.10.2024 r.

Dokumentacja Środowiskowa - Wojciech Pajak  
Os. Leśne 7B/121  
62-028 Koziegłowy (k. Poznania)

### Oświadczenie autora prognozy oddziaływania na środowisko

Oświadczam, iż jako autor Prognozy oddziaływania na środowisko dla „Programu Ochrony Środowiska dla Powiatu Gryfińskiego na lata 2025-2028 z perspektywą do roku 2030” spełniam wymagania określone w art. 74a ust. 2 ustawy z dnia 3 października 2008 r. o udostępnianiu informacji o środowisku i jego ochronie, udziale społeczeństwa w ochronie środowiska oraz o ocenach oddziaływania na środowisko (Dz. U. 2024, poz. 1112.).

Oświadczam również, iż jestem świadomy odpowiedzialności karnej za złożenie fałszywego oświadczenia.

Z poważaniem

autor prognozy,

**Dokumentacja Środowiskowa**  
**Wojciech Pajak**  
Os. Leśne 7B/121, 62-028 Koziegłowy  
NIP 6722049970  
REGON 380412946

**Tytuł opracowania**


**RAPORT Z REALIZACJI  
PROGRAMU OCHRONY ŚRODOWISKA  
DLA POWIATU GRYFIŃSKIEGO  
ZA LATA 2023-2024**

**Zamawiający**



Powiat Gryfiński  
ul. Sprzymierzonych 4  
74-100 Gryfino

**Wykonawca**



Dokumentacja Środowiskowa – Wojciech Pająk  
Osiedle Leśne 7B/121  
62-028 Koziegłowy (k. Poznania)  
[www.dokumentacja-srodowiskowa.pl](http://www.dokumentacja-srodowiskowa.pl)  
e-mail: [poczta@dokumentacja-srodowiskowa.pl](mailto:poczta@dokumentacja-srodowiskowa.pl)  
tel.: 720-756-763

**Data opracowania**

LISTOPAD 2024

## SPIS TREŚCI

<b>1. WSTĘP.....</b>	<b>3</b>
1.1. Podstawa prawna oraz przedmiot i cel opracowania .....	3
1.2. Metodyka opracowania .....	3
<b>2. REALIZACJA PROGRAMU OCHRONY ŚRODOWISKA DLA POWIATU GRYFIŃSKIEGO W LATACH 2023-2024.....</b>	<b>4</b>
2.1. Zadania realizowane w latach 2023-2024 przez powiat.....	4
2.2. Zadania realizowane w latach 2023-2024 przez pozostałe podmioty.....	11
2.3. Podsumowanie efektów realizacji „Programu Ochrony Środowiska” – analiza wskaźnikowa.....	55
<b>3. KLUCZOWE PROBLEMY ŚRODOWISKOWE NA TERENIE POWIATU .....</b>	<b>63</b>
<b>SPIS TABEL.....</b>	<b>69</b>

## 1. WSTĘP

### 1.1. Podstawa prawna oraz przedmiot i cel opracowania

Zgodnie z art. 18 ust. 2 i 3 ustawy z dnia 27 kwietnia 2001 r. Prawo ochrony środowiska (Dz. U. 2024, poz. 54 ze zm.) z wykonania programu ochrony środowiska organ wykonawczy województwa, powiatu i gminy sporządza co 2 lata raporty, które przedstawia się odpowiednio sejmikowi województwa, radzie powiatu lub radzie gminy. Następnie raport przekazywany jest przez organ wykonawczy województwa, powiatu lub gminy odpowiednio do ministra właściwego do spraw klimatu, organu wykonawczego województwa i organu wykonawczego powiatu.

Przedmiot opracowania stanowi „**Raport z realizacji Programu Ochrony Środowiska dla Powiatu Gryfińskiego za lata 2023-2024**”. Niniejszy Raport opisuje i weryfikuje stopień wykonania celów oraz zadań środowiskowych zaplanowanych w ramach „Programu Ochrony Środowiska dla Powiatu Gryfińskiego na lata 2021-2024 z perspektywą do roku 2030” w odniesieniu do działań podjętych i zrealizowanych na terenie powiatu w latach 2023-2024 (obejmuje trzeci i czwarty rok realizacji Programu). Przeprowadzona w Raporcie analiza stanu poszczególnych komponentów środowiskowych pozwoliła również ocenić czy i w jakim stopniu realizacja Programu przyczyniła się do poprawy jakości środowiska na terenie powiatu oraz wskazać priorytetowe zadania naprawcze/zapobiegawcze na kolejne lata.

### 1.2. Metodyka opracowania

Ustawa z dnia 27 kwietnia 2001 r. Prawo ochrony środowiska (Dz. U. 2024, poz. 54 ze zm.) nie określa wymagań dotyczących zakresu i formy raportu z realizacji Programu Ochrony Środowiska.

Zakres informacji, jakie zawiera Raport odpowiada treści przyjętego Programu Ochrony Środowiska (POŚ). W niniejszym Raporcie przedstawiono:

- opis realizacji przyjętych do wykonania w ramach POŚ zadań;
- analizę wskaźnikową realizacji POŚ;
- kluczowe problemy środowiskowe na terenie powiatu.

Opracowanie Raportu poprzedzone zostało pozyskaniem niezbędnych materiałów i informacji m.in. od następujących jednostek i podmiotów odpowiedzialnych za realizację zadań wyznaczonych w ramach POŚ:

- Starostwa Powiatowego w Gryfinie;
- Urzędu Gminy Banie;
- Urzędu Miejskiego w Cedyni;
- Urzędu Miejskiego w Chojnie;
- Urzędu Miasta i Gminy w Gryfinie;
- Urzędu Miejskiego w Mieszkowicach;
- Urzędu Miejskiego w Moryniu;
- Urzędu Gminy Stare Czarnowo;
- Urzędu Miejskiego w Trzciesku-Zdroju;
- Urzędu Gminy Widuchowa;
- Agencji Restrukturyzacji i Modernizacji Rolnictwa;
- Generalnej Dyrekcji Dróg Krajowych i Autostrad Oddział w Szczecinie;
- Głównego Inspektoratu Ochrony Środowiska Regionalnego Wydziału Monitoringu Środowiska (RWMS) w Szczecinie;
- Nadleśnictwa Chojna;
- Nadleśnictwa Gryfino;
- Nadleśnictwa Myślibórz;
- Nadleśnictwa Mieszkowice;
- Narodowego Funduszu Ochrony Środowiska i Gospodarki Wodnej w Warszawie;

- Okręgowej Stacji Chemiczno-Rolniczej w Szczecinie;
- Okręgowego Urzędu Górniczego w Poznaniu;
- Państwowego Gospodarstwa Wodnego Wody Polskie;
- PGE Energia Ciepła S.A. Oddział w Szczecinie;
- Polskiego Górnictwa Naftowego i Gazownictwa S.A.;
- Polskiej Spółki Gazownictwa Sp. z o.o. Oddział Zakład Gazowniczy w Szczecinie;
- Przedsiębiorstwa Usług Komunalnych Sp. z o.o. w Gryfinie;
- Regionalnej Dyrekcji Ochrony Środowiska w Szczecinie;
- SEC Region Sp. z o.o.;
- Urzędu Marszałkowskiego Województwa Zachodniopomorskiego w Szczecinie;
- Wojewódzkiego Funduszu Ochrony Środowiska i Gospodarki Wodnej w Szczecinie;
- Wojewódzkiego Inspektoratu Ochrony Środowiska w Szczecinie;
- Zachodniopomorskiego Ośrodka Doradztwa Rolniczego w Barzkowicach;
- Zachodniopomorskiego Zarządu Dróg Wojewódzkich w Koszalinie,
- Związku Gminy Dolnej Odry.

Istniejący aktualny stan środowiska na terenie powiatu opisano na podstawie danych udostępnionych i publikowanych przez poszczególne jednostki i podmioty w momencie opracowywania niniejszego Raportu (listopad 2024 r.).

## **2. REALIZACJA PROGRAMU OCHRONY ŚRODOWISKA DLA POWIATU GRYFIŃSKIEGO W LATACH 2023-2024**

### **2.1. Zadania realizowane w latach 2023-2024 przez powiat**

W kolejnej tabeli przedstawiono szczegółowy opis realizacji zadań własnych powiatu zaplanowanych do wykonania w latach 2023-2024 w ramach „Programu Ochrony Środowiska dla Powiatu Gryfińskiego na lata 2021-2024 z perspektywą do roku 2030”.

RAPORT Z REALIZACJI PROGRAMU OCHRONY ŚRODOWISKA  
DLA POWIATU GRYFIŃSKIEGO ZA LATA 2023-2024

**Tabela 1. Opis realizacji zadań zaplanowanych do wykonania w ramach „Programu Ochrony Środowiska” w latach 2023-2024 (ZADANIA POWIATU)**

Nazwa zadania	Stan realizacji zadania	Opis realizacji zadania
<b>OBSZAR INTERWENCJI: OCHRONA KLIMATU I JAKOŚCI POWIETRZA</b>		
Modernizacja energetyczna budynków użyteczności publicznej	Zrealizowane	<ul style="list-style-type: none"> <li>➤ Modernizacja energetyczna budynku Zespołu Szkół Ponadpodstawowych w Gryfinie przy ul. Łużyckiej 91 - etap I i II tj. docieplenie stropodachu metodą wdmuchiwania celulozy oraz modernizacja instalacji c.o. Zadanie rozpoczęte w IV kwartale 2023 i zakończone w III kwartale 2024. Łączny koszt zadania 692 519,20 zł, w tym: 2023 r. – 89 560,20 zł; 2024 r. – 602 959,00 zł. Zadanie finansowane ze środków własnych powiatu.</li> <li>➤ Termomodernizacja obiektu Domu Pomocy Społecznej w Moryniu (budynek nr 2) – docieplenie ścian zewnętrznych i fundamentowych, docieplenie stropu nad nieogrzewanym poddaszem, częściowa wymiana stolarki, modernizacja instalacji c.o. – zadanie rozpoczęte w I kwartale 2022 r., zakończone w II kwartale 2023 r. Łączny koszt zadania 1.136.437,66 zł, w tym: 2022 r. – 968 172,22 zł, 2023 r. – 168 265,44 zł. Zadanie dofinansowane ze środków UE w ramach Regionalnego Programu Operacyjnego Województwa Zachodniopomorskiego na lata 2014-2020 w kwocie 547 890,63 zł. Pozostała część to środki własne powiatu.</li> </ul>
Modernizacja, przebudowa i remonty dróg powiatowych	Zrealizowane	<p>ROK 2023:</p> <ul style="list-style-type: none"> <li>➤ Roboty drogowe w Gminie Mieszkowice - przełożenie nawierzchni ulicy Sienkiewicza w Mieszkowicach oraz modernizacja nawierzchni w Kurzycku - finansowanie zadania: środki własne powiatu - 158 992,05 zł; dotacja gminy - 158 992,04 zł.</li> <li>➤ Poprawa jakości życia mieszkańców powiatu gryfińskiego, poprzez modernizację dróg - przebudowa odcinka drogi Mieszkowice - Macierz – finansowanie zadania: środki własne powiatu - 605 404,30 zł; środki własne powiatu (OŚ) - 80 200,00 zł.</li> <li>➤ Roboty drogowe w gminie Widuchowa - modernizacja nawierzchni odcinka drogi Wilcze - Żelechowo oraz remont kanalizacji deszczowej w Żelechowie - finansowanie zadania: środki własne powiatu - 101 796,02 zł; środki własne powiatu (OŚ) - 88 387,64 zł; dotacja gminy - 79 787,64 zł.</li> <li>➤ Poprawa jakości życia mieszkańców na terenach popegeerowskich, poprzez przebudowę drogi nr 1390Z, na odcinku przejście przez m. Krzymów – finansowanie zadania: Polski Ład - 4 730 877,59 zł; środki własne powiatu - 248 993,56 zł.</li> <li>➤ Roboty drogowe w Gminie Banie - modernizacja nawierzchni w Kunowie – finansowanie zadania: środki własne powiatu - 80 103,59 zł; środki własne powiatu (OŚ) - 12 200,00 zł; dotacja gminy - 92 303,59 zł.</li> </ul> <p>ROK 2024:</p> <ul style="list-style-type: none"> <li>➤ Poprawa jakości życia mieszkańców powiatu gryfińskiego, poprzez modernizację dróg - przebudowa odcinka drogi Mieszkowice – Macierz, przebudowa drogi nr 1363Z na odcinku DK31 – Pacholeta, przebudowa drogi w Binowie, przebudowa drogi w Krajniku Górnym, przebudowa drogi w Chełmie Górnym, przebudowa drogi Drzenin – Sobieradz – finansowanie zadania: Polski Ład - 14 312 160,18 zł.</li> <li>➤ Remont drogi powiatowej Nr 1384Z Kłodowo - Trzcińsko-Zdrój - Warnice na odcinku przejście przez miejscowość Żelechowo – finansowanie zadania: środki własne powiatu - 265 685,98 zł; RFRD - 337 224,57 zł; dotacja gminy - 265 685,98 zł.</li> <li>➤ Poprawa bezpieczeństwa niechronionych uczestników ruchu poprzez budowę trzech aktywnych przejść dla pieszych w m. Grzybno – finansowanie: środki własne powiatu - 434 679,56 zł; RFRD - 434 679,56 zł.</li> <li>➤ Poprawa bezpieczeństwa ruchu w m. Grzybno poprzez remont nawierzchni dróg powiatowych - finansowanie zadania: Polski Ład - 1 774 742,50 zł; środki własne powiatu - 93 407,51 zł.</li> </ul>

**RAPORT Z REALIZACJI PROGRAMU OCHRONY ŚRODOWISKA  
DLA POWIATU GRYFIŃSKIEGO ZA LATA 2023-2024**

Nazwa zadania	Stan realizacji zadania	Opis realizacji zadania
		<ul style="list-style-type: none"> <li>➤ Poprawa jakości życia mieszkańców na terenach popegeerowskich, poprzez modernizację dróg powiatowych - modernizacja drogi Witnica – Wisław, przebudowa drogi Godków Wieś – Godków Osiedle – finansowanie zadania: Polski Ład - 3 846 561,89 zł; środki własne powiatu - 78 501,26 zł.</li> <li>➤ Poprawa infrastruktury drogowej powiatu gryfińskiego, poprzez przebudowę odcinków dróg powiatowych - przebudowa ulicy Mieszka I w Mieszkowicach, przebudowa ulicy Szkolnej w Żabnicy, przebudowa ulicy Dworcowej w Chojnie – finansowanie: Polski Ład - 4 726 061,90 zł; środki własne powiatu - 248 740,10 zł.</li> <li>➤ Poprawa bezpieczeństwa niechronionych uczestników ruchu, poprzez budowę aktywnych przejść dla pieszych na skrzyżowaniu ulic powiatowych w Trzcińsku-Zdroju – finansowanie: środki własne powiatu - 112 814,59 zł; RFRD - 225 629,17 zł; dotacja gminy - 112 814,58 zł.</li> <li>➤ Przebudowa drogi powiatowej nr 1404Z Trzcińsko-Zdrój – Białęgi na odcinku Smuga – Gogolice – finansowanie zadania: środki własne powiatu - 1 975 534,97 zł; PROW - 3 409 888,28 zł.</li> </ul>
Budowa i modernizacja infrastruktury dla ruchu pieszego i rowerowego (drogi rowerowe, chodniki)	Zrealizowane	<p>ROK 2023:</p> <ul style="list-style-type: none"> <li>➤ Przebudowa chodnika w Góralicach (gm. Trzcińsko-Zdr.) – finansowanie zadania: dotacja gminy – 121 884,12 zł; środki własne powiatu - 121 884,12 zł.</li> <li>➤ Budowa chodnika w Swobnicy (gm. Banie) – finansowanie zadania: dotacja gminy – 67 102,65 zł; środki własne powiatu - 67 102,65 zł.</li> </ul> <p>ROK 2024:</p> <ul style="list-style-type: none"> <li>➤ Rozwój potencjału turystycznego powiatu gryfińskiego poprzez budowę ciągu pieszo-rowerowego na ul. Marii Konopnickiej w Cedyni – finansowanie: środki własne powiatu - 103 305,05 zł; PROW - 144 752,00 zł.</li> <li>➤ Poprawa bezpieczeństwa mieszkańców Dolska poprzez budowę chodnika w ciągu drogi powiatowej nr 1397Z Mętno – Moryń – finansowanie zadania: środki własne powiatu - 197 982,15 zł; RFRD - 791 928,59 zł.</li> <li>➤ Poprawa bezpieczeństwa niechronionych uczestników ruchu poprzez budowę aktywnego przejścia dla pieszych w miejscowości Chwarstnica – finansowanie: środki własne powiatu - 58 530,65 zł; RFRD - 234 122,61 zł.</li> </ul>
Organizacja, finansowanie i rozwój systemu transportu publicznego (zbiorowego) na terenie powiatu	Zrealizowane	<p>ROK 2023:</p> <p>Powiat Gryfiński jako organizator publicznego transportu zbiorowego w 2023 roku uruchomił dwie linie komunikacyjne w przewozach autobusowych:</p> <ul style="list-style-type: none"> <li>➤ w okresie od dnia 26.06.2023 r. do dnia 31.08.2023 r. linię komunikacyjną: Moryń – Cedynia – Chojna. Przewozy realizowane były przez operatora Przedsiębiorstwo Komunikacji Samochodowej w Myśliborzu Sp. z o.o. Na ten cel powiat uzyskał dofinansowanie z Funduszu Rozwoju Przewozów Autobusowych o charakterze użyteczności publicznej w kwocie 10 800,00 zł;</li> <li>➤ w okresie od dnia 01.09.2023 r. do dnia 31.12.2023 r. linię komunikacyjną: Stare Czarnowo – Gryfino. Przewozy realizowane były przez operatora Przedsiębiorstwo Komunikacji Samochodowej w Szczecinie Sp. z o.o. Na ten cel powiat uzyskał dofinansowanie z Funduszu Rozwoju Przewozów Autobusowych o charakterze użyteczności publicznej w kwocie 29 520,00 zł.</li> <li>➤ Łączny koszt zadania wyniósł 74 373,60 zł, z czego kwota 40 320,00 zł to dopłata z Funduszu Rozwoju Przewozów Autobusowych o charakterze użyteczności publicznej.</li> </ul> <p>ROK 2024:</p> <p>Powiat Gryfiński jako organizator publicznego transportu zbiorowego w 2024 roku uruchomił trzy linie komunikacyjne w przewozach autobusowych:</p> <ul style="list-style-type: none"> <li>➤ Stare Czarnowo – Gryfino, realizowana przez PKS w Szczecinie Sp. z o.o.;</li> </ul>



**RAPORT Z REALIZACJI PROGRAMU OCHRONY ŚRODOWISKA  
DLA POWIATU GRYFIŃSKIEGO ZA LATA 2023-2024**

Nazwa zadania	Stan realizacji zadania	Opis realizacji zadania
		<ul style="list-style-type: none"> <li>➤ Cedynia – Chojna, realizowana przez PKS w Myśliborzu Sp. z o.o.;</li> <li>➤ Moryń – Chojna, realizowana przez PKS w Myśliborzu Sp. z o.o.</li> <li>➤ Łączny koszt zadania wyniósł 275 199,38 zł, z czego kwota 115 026,00 zł to dopłata z Funduszu Rozwoju Przewozów Autobusowych o charakterze użyteczności publicznej.</li> </ul>
Wydawanie pozwoleń na emisję gazów i pyłów do powietrza oraz prowadzenie kontroli ich przestrzegania	Zrealizowane	<ul style="list-style-type: none"> <li>➤ W latach 2023-2024 Starosta nie wydawał pozwoleń na wprowadzanie gazów lub pyłów do powietrza.</li> <li>➤ W 2023 r. Starosta przeprowadził 1 kontrolę z zakresu przestrzegania i stosowania przepisów ustawy Prawo ochrony środowiska w związku ze złożoną skargą w sprawie nadmiernej emisji dymów.</li> <li>➤ W 2024 r. Starosta przeprowadził 1 zaplanowaną kontrolę przestrzegania i stosowania przepisów ustawy Prawo ochrony środowiska w zakresie wydanej decyzji zezwalającej na wprowadzanie pyłów do powietrza.</li> </ul>
<b>OBSZAR INTERWENCJI: ZAGROŻENIA HAŁASEM</b>		
Prowadzenie postępowań oraz wydawanie decyzji o dopuszczalnym poziomie hałasu	Zrealizowane	<ul style="list-style-type: none"> <li>➤ Zgodnie z ustawą Prawo ochrony środowiska w przypadku stwierdzenia przez organ ochrony środowiska na podstawie pomiarów własnych, pomiarów dokonanych przez Głównego Inspektora Ochrony Środowiska lub pomiarów podmiotu obowiązującego do ich prowadzenia, że poza zakładem, w wyniku jego działalności, przekroczone są dopuszczalne poziomy hałasu, Starosta wydaje decyzję o dopuszczalnym poziomie hałasu.</li> <li>➤ W latach 2023-2024 Starosta nie wydawał decyzji o dopuszczalnym poziomie hałasu.</li> <li>➤ W 2023 r. Starosta prowadził 4 postępowania związane ze skargami na nadmierny hałas.</li> <li>➤ W 2024 r. Starosta prowadził 2 postępowania związane ze skargami na nadmierny hałas.</li> </ul>
Modernizacja, przebudowa i remonty dróg powiatowych	Zrealizowane	Opisano przy: „OBSZAR INTERWENCJI: OCHRONA KLIMATU I JAKOŚCI POWIETRZA”.
Budowa i modernizacja infrastruktury dla ruchu pieszego i rowerowego (drogi rowerowe, chodniki)	Zrealizowane	Opisano przy: „OBSZAR INTERWENCJI: OCHRONA KLIMATU I JAKOŚCI POWIETRZA”.
Organizacja, finansowanie i rozwój systemu transportu publicznego (zbiorowego) na terenie powiatu	Zrealizowane	Opisano przy: „OBSZAR INTERWENCJI: OCHRONA KLIMATU I JAKOŚCI POWIETRZA”.
<b>OBSZAR INTERWENCJI: POLA ELEKTROMAGNETYCZNE (PEM)</b>		
Kontrola zgłaszanych instalacji emitujących PEM	Zrealizowane	W 2023 roku Starosta prowadził 64 sprawy, a w 2024 roku 68 spraw związanych z przyjmowaniem zgłoszeń o instalacjach mogących negatywnie oddziaływać na środowisko, a z których emisja nie wymaga pozwolenia, tj. stacji bazowych telefonii komórkowych. W 2024 roku Starosta przeprowadził 1 kontrolę w zakresie przestrzegania i stosowania przepisów o ochronie środowiska w zakresie przyjętego zgłoszenia instalacji.
<b>OBSZAR INTERWENCJI: GOSPODARKA ODPADAMI I ZAPOBIEGANIE POWSTAWANIU ODPADÓW</b>		
Kontrola podmiotów gospodarczych w zakresie właściwie prowadzonej gospodarki odpadami – kontrola przestrzegania zapisów wydanych decyzji i pozwoleń	Zrealizowane	<ul style="list-style-type: none"> <li>➤ W 2023 r. Starosta wydał 2 zezwolenia na przetwarzanie odpadów, 1 zezwolenie na zbieranie odpadów oraz wygasił 1 zezwolenie na zbieranie odpadów.</li> <li>➤ W 2024 r. Starosta wydał 2 decyzje na przetwarzanie odpadów i 1 decyzję na zbieranie odpadów oraz umorzył 1 postępowanie w sprawie wydania zezwolenia na zbieranie odpadów.</li> </ul>

**RAPORT Z REALIZACJI PROGRAMU OCHRONY ŚRODOWISKA  
DLA POWIATU GRYFIŃSKIEGO ZA LATA 2023-2024**

Nazwa zadania	Stan realizacji zadania	Opis realizacji zadania
<b>OBSZAR INTERWENCJI: ZASOBY GEOLOGICZNE</b>		
Prowadzenie bieżącej kontroli w zakresie przestrzegania wydanych koncesji/decyzji oraz eliminacji nielegalnego wydobycia kopalin	Realizowane na bieżąco	W latach 2023-2024 Starosta nie udzielał koncesji na wydobywanie kopalin i kruszyw ze złóż, również nie prowadził żadnych postępowań administracyjnych, w sprawie zatwierdzenia dokumentacji geologicznej złoża kopaliny i kruszyw (brak wniosków w tym zakresie).
<b>OBSZAR INTERWENCJI: GLEBY</b>		
Wydawanie decyzji rekultywacyjnych oraz kontrola ich prawidłowej realizacji	Zrealizowane	W 2023 roku Starosta wydał 2 decyzje rekultywacyjne: 1 decyzja w sprawie zakończenia rekultywacji oraz 1 decyzja ustalająca kierunek rekultywacji. Przeprowadzono również 3 kontrole w terenie.
<b>OBSZAR INTERWENCJI: ZASOBY PRZYRODNICZE</b>		
Prowadzenie nadzoru nad gospodarką leśną w lasach niestanowiących własności Skarbu Państwa	Zrealizowane	<ul style="list-style-type: none"> <li>➤ W latach 2023-2024 realizowano zapisy porozumień zawartych z Nadleśniczymi Nadleśnictwa Różańsko, Dębno, Myślibórz, Gryfino, Mieszkowice, Chojna w sprawie powierzenia prowadzenia w imieniu Starosty części zadań z zakresu nadzoru nad gospodarką leśną w lasach niestanowiących własności Skarbu Państwa m.in. w zakresie przekazywania aktualnego szczegółowego wykazu lasów powierzonych w nadzór, przekazywania na bieżąco zatwierdzonych Uproszczonych Planów Urządzenia Lasów (UPUL), inwentaryzacji stanu lasów (ISL) oraz decyzji ustalających zadania z zakresu gospodarki leśnej.</li> <li>➤ W 2023 r. Starosta prowadził postępowania z zakresu nadzoru nad gospodarką leśną w lasach niestanowiących własności Skarbu Państwa, i w związku z tym: <ul style="list-style-type: none"> <li>➤ wydał 46 decyzji ustalających na podstawie ISL zadania z zakresu gospodarki leśnej,</li> <li>➤ wydał 2 decyzje na pozyskanie drewna niezgodnie z decyzją,</li> <li>➤ wydał 3 decyzje zmieniające zadania z zakresu gospodarki leśnej,</li> <li>➤ sporządził 208 pism informujących o braku zadań na działkach leśnych,</li> <li>➤ sporządził ISL dla lasów niestanowiących własności Skarbu Państwa (16,36 ha),</li> <li>➤ dokonał 3 ocen udatności upraw leśnych na podstawie przepisów o wspieraniu rozwoju obszarów wiejskich ze środków pochodzących z Sekcji Gwarancji Europejskiego Funduszu Orientacji i Gwarancji Rolnej lub na podstawie przepisów o wspieraniu rozwoju obszarów wiejskich z udziałem środków Europejskiego Funduszu Rolnego na rzecz Rozwoju Obszarów Wiejskich w ramach Programu Rozwoju Obszarów Wiejskich na lata 2014-2020.</li> </ul> </li> <li>➤ W 2024 r. (stan na 30.08.2024 r.) Starosta prowadził postępowania z zakresu nadzoru nad gospodarką leśną w lasach niestanowiących własności Skarbu Państwa, i w związku z tym: <ul style="list-style-type: none"> <li>➤ wydał 11 decyzji ustalających na podstawie ISL zadania z zakresu gospodarki leśnej,</li> <li>➤ wydał 1 decyzję na pozyskanie drewna niezgodnie z decyzją,</li> <li>➤ wydał 7 decyzji zmieniających zadania z zakresu gospodarki leśnej,</li> <li>➤ wydał 5 decyzji nakazowych,</li> <li>➤ sporządził 7 pism informujących o braku zadań na działkach leśnych,</li> <li>➤ sporządził 9 pism informujących o kończącym się terminie na wykonanie zadań określonych w decyzji,</li> <li>➤ sporządził 7 upomnień na podstawie ustawy o postępowaniu egzekucyjnym w administracji,</li> </ul> </li> </ul>

**RAPORT Z REALIZACJI PROGRAMU OCHRONY ŚRODOWISKA  
DLA POWIATU GRYFIŃSKIEGO ZA LATA 2023-2024**

Nazwa zadania	Stan realizacji zadania	Opis realizacji zadania
		<ul style="list-style-type: none"> <li>➤ dokonał 1 oceny udatności uprawy leśnej na podstawie przepisów o wspieraniu rozwoju obszarów wiejskich ze środków pochodzących z Sekcji Gwarancji Europejskiego Funduszu Orientacji i Gwarancji Rolnej lub na podstawie przepisów o wspieraniu rozwoju obszarów wiejskich z udziałem środków Europejskiego Funduszu Rolnego na rzecz Rozwoju Obszarów Wiejskich w ramach Programu Rozwoju Obszarów Wiejskich na lata 2014-2020.</li> </ul>
<p style="text-align: center;">Podnoszenie świadomości przyrodniczej społeczeństwa oraz promocja walorów przyrodniczych powiatu</p>	<p style="text-align: center;">Zrealizowane</p>	<p>W ramach Planu Działania Krajowej Sieci Obszarów Wiejskich w 2023 r. wydano publikację pn. „Ryby odrzańskie – zasmakuj w powiecie gryfińskim” (w nakładzie 900 szt.). Publikacja powstała w celu:</p> <ul style="list-style-type: none"> <li>➤ promocji walorów przyrodniczych Międzyodrza i całego obszaru Doliny Dolnej Odry,</li> <li>➤ przybliżenia etosu zanikającego zawodu rybaka śródlądowego,</li> <li>➤ popularyzacji ryb występujących w dolnym odcinku biegu Odry,</li> <li>➤ promocji ich walorów odżywczych i smakowych poprzez prezentację najciekawszych receptur i przepisów kulinarnych na dania z ryb słodkowodnych.</li> </ul> <p>Publikacja oprócz egzemplarzy drukowanych jest również dostępna w formacie pdf na stronie promocyjnej powiatu <a href="http://www.gryfino.powiat.pl">www.gryfino.powiat.pl</a>. Łączny koszt zadania wyniósł 35 549,54 zł.</p>
<p style="text-align: center;">Wnikliwe prowadzenie postępowań dotyczących wycinki drzew i krzewów</p>	<p style="text-align: center;">Zrealizowane</p>	<p>W 2023 roku Starosta prowadził postępowania w wyniku których wydano:</p> <ul style="list-style-type: none"> <li>➤ 126 decyzji zezwalających na usunięcie drzew lub krzewów z terenu nieruchomości będących własnością gminy,</li> <li>➤ 15 decyzji odmawiających wydania zezwalających na usunięcie drzew lub krzewów z terenu nieruchomości będących własnością gminy,</li> <li>➤ 47 decyzji zmieniających decyzje zezwalające na usunięcie drzew lub krzewów z terenu nieruchomości będących własnością gminy,</li> <li>➤ 3 decyzje odmawiające zmiany decyzji zezwalających na usunięcie drzew lub krzewów z terenu nieruchomości będących własnością gminy,</li> <li>➤ 6 decyzji o umorzeniu należności z tytułu ustalonej opłaty za usunięcie drzew lub krzewów,</li> <li>➤ 1 decyzję o wymierzeniu administracyjnej kary pieniężnej za usunięcie drzewa bez wymaganego zezwolenia, za usunięcie drzewa lub krzewu bez zgody posiadacza nieruchomości, za uszkodzenie drzewa spowodowane wykonywaniem prac w obrębie korony drzewa,</li> <li>➤ 4 decyzje o umorzeniu postępowania.</li> <li>➤ Ponadto w 2023 r. przyjęto 49 informacji o złomach i wywrotach oraz brano udział w oględzinach drzew w zakresie występowania w ich obrębie gatunków chronionych przed wydaniem zezwolenia na usunięcie drzew lub krzewów (wymóg ustawowy).</li> </ul> <p>W 2024 roku Starosta prowadził postępowania w wyniku których wydano (stan na 30.08.2024 r.):</p> <ul style="list-style-type: none"> <li>➤ 79 decyzji zezwalających na usunięcie drzew lub krzewów z terenu nieruchomości będących własnością gminy,</li> <li>➤ 12 decyzji odmawiających wydania zezwalających na usunięcie drzew lub krzewów z terenu nieruchomości będących własnością gminy,</li> <li>➤ 9 decyzji zmieniających decyzje zezwalające na usunięcie drzew lub krzewów z terenu nieruchomości będących własnością gminy,</li> <li>➤ 2 decyzje o umorzeniu należności z tytułu ustalonej opłaty za usunięcie drzew lub krzewów,</li> <li>➤ 4 decyzje o umorzeniu postępowania.</li> <li>➤ Ponadto w 2024 r. przyjęto 27 informacji o złomach i wywrotach oraz brano udział w oględzinach drzew w zakresie występowania w ich obrębie gatunków chronionych przed wydaniem zezwolenia na usunięcie.</li> </ul>

**RAPORT Z REALIZACJI PROGRAMU OCHRONY ŚRODOWISKA  
DLA POWIATU GRYFIŃSKIEGO ZA LATA 2023-2024**

Nazwa zadania	Stan realizacji zadania	Opis realizacji zadania
<b>OBSZAR INTERWENCJI: ZAGROŻENIA POWAŻNYMI AWARIAMI</b>		
Współdziałanie w zakresie doskonalenia systemu zarządzania kryzysowego i edukacji mieszkańców	Zrealizowane	<ul style="list-style-type: none"> <li>➤ W 2023 r. dokonano Aktualizacji „Powiatowego Planu Zarządzania Kryzysowego”.</li> <li>➤ W 2023 r. odbyły się dwa posiedzenia Komisji Bezpieczeństwa i Porządku Powiatu Gryfińskiego.</li> <li>➤ W dniu 19 lipca 2024 r. na Komisji Bezpieczeństwa i Porządku Powiatu Gryfińskiego omawiano m.in. bieżącą sytuację na Odrze oraz stan przygotowań do działań w razie wystąpienia sytuacji kryzysowej na Odrze, w tym ustalono wspólny obieg informacji między służbami dotyczący potencjalnych zgłoszeń związanych ze śnięciem ryb na rzece Odrze.</li> <li><u>PODSUMOWANIE DZIAŁAŃ PRZECIWPOWODZIOWYCH NA TERENIE POWIATU GRYFIŃSKIEGO W 2024 R.</u></li> <li>➤ Działania przeciwpowodziowe prowadzone od 16.09.2024 r. do 08.10.2024 r.</li> <li>➤ Stan pogotowia przeciwpowodziowego – od 26.09.2024 r. do 08.10.2024 r. dla Mieszkowic, Cedyni i Chojny.</li> <li>➤ Stan alarmu powodziowego - od 27.09.2024 r. do 04.10.2024 r. dla Mieszkowic, Cedyni, Chojny i Widuchowej.</li> <li><u>Sztaby Kryzysowe:</u></li> <li>➤ wojewódzkie – 15: w dniu 16.09 pierwszy, potem od 19.09 codziennie do 04.10 - omawiana codzienna sytuacja powodziowa oraz stan przygotowań;</li> <li>➤ powiatowe – 4: w dn. 17.09, 21.09, 24.09, 30.09 - omawiany stan przygotowania gmin do powodzi, współpraca między służbami, zasady przepływu informacji.</li> <li><u>Zaangażowane służby oraz partnerzy wspierający i realizowane przez nich działania:</u></li> <li>➤ PSP – zarządzanie, koordynacja siłami OSP + kadeci, budowa wałów, układanie zapór i szandorów, uczestnictwo w sztabach gminnych, powiatowych i wojewódzkich;</li> <li>➤ OSP – budowa wałów, układanie zapór, reagowanie na bieżące zdarzenia;</li> <li>➤ Centralny Odwód Operacyjny (kadeci PSP) - budowa wałów, układanie zapór, reagowanie na bieżące zdarzenia.</li> <li>➤ Policja - patrolowanie wałów, reakcja na zgłoszone incydenty związane z nieprzestrzeganiem wydanych zakazów;</li> <li>➤ Powiatowa Stacja Sanitarno-Epidemiologiczna w Gryfinie (PSSE) – nadzór nad jakością wody w ujęciach zagrożonych (np. Ognica, gm. Widuchowa), dystrybucja szczepionek na Tęzec i WZW typ A;</li> <li>➤ Szpital Powiatowy w Gryfinie – szczepienie przeciw tężcowi oraz WZW typ A;</li> <li>➤ Powiatowy Lekarz Weterynarii w Gryfinie – nadzór nad zwierzyną gospodarczą na terenach zalewowych;</li> <li>➤ 14 Zachodniopomorska Brygada Obrony Terytorialnej - budowa wałów, układanie zapór, reagowanie na bieżące zdarzenia, patrolowanie wałów;</li> <li>➤ 5 Pułk Inżynieryjny Sił Zbrojnych RP – użycie ciężkiego sprzętu do budowy zabezpieczeń oraz zabezpieczenie saperskie w sytuacji konieczności odblokowywania zatorów na rzece;</li> <li>➤ PUK Gryfino – zabezpieczanie i transport piasku;</li> <li>➤ ZGKiM Cedynia – zabezpieczanie i transport piasku;</li> <li>➤ PUK Chojna – zabezpieczanie i transport piasku;</li> <li>➤ ZGK Widuchowa - zabezpieczanie i transport piasku oraz zabezpieczenie jakości wody;</li> <li>➤ ZUK Mieszkowice - zabezpieczanie i transport piasku;</li> <li>➤ PGW Wody Polskie – nadzór nad urządzeniami i budowlami hydrotechnicznymi w gminach Widuchowa i Gryfino (Nadzór Wodny Gryfino) oraz w gminach Chojna, Cedynia, Mieszkowice (Nadzór Wodny Chojna).</li> </ul>

*Źródło: opracowanie własne na podstawie przeprowadzonej ankietyzacji*

## **2.2. Zadania realizowane w latach 2023-2024 przez pozostałe podmioty**

W kolejnej tabeli przedstawiono szczegółowy opis realizacji zadań pozostałych podmiotów zaplanowanych do wykonania w latach 2023-2024 w ramach „Programu Ochrony Środowiska dla Powiatu Gryfińskiego na lata 2021-2024 z perspektywą do roku 2030”.

**Tabela 2. Opis realizacji zadań zaplanowanych do wykonania w ramach „Programu Ochrony Środowiska” w latach 2023-2024  
(ZADANIA POZOSTAŁYCH PODMIOTÓW)**

Nazwa zadania	Stan realizacji zadania	Podmiot realizujący oraz opis/przykłady realizacji zadania w latach 2023-2024
<b>OBSZAR INTERWENCJI: OCHRONA KLIMATU I JAKOŚCI POWIETRZA</b>		
Modernizacja energetyczna budynków użyteczności publicznej	Zrealizowane	<p><b>Podmiot realizujący: Gmina Banie</b></p> <ul style="list-style-type: none"> <li>➤ Termomodernizacji budynku Urzędu Gminy Banie - 3 781 938,91 zł (zadanie w trakcie realizacji).</li> <li>➤ Remont powierzchni dachu budynku Szkoły Podstawowej w Baniach - 1 207 561,10 zł (zadanie w trakcie realizacji).</li> </ul> <p><b>Podmiot realizujący: Gmina Cedynia</b></p> <ul style="list-style-type: none"> <li>➤ Wymiana stolarki okiennej w budynku UM w Cedyni w celu poprawy efektywności energetycznej – wykonano roboty polegające na wymianie stolarki okiennej poszycia dachowego oraz ścian szczytowych – 167 035,50 zł.</li> <li>➤ Termomodernizacja budynku Zespołu Szkolno-Przedszkolnego w Cedyni – wymieniona została instalacja centralnego ogrzewania, wybudowano i uruchomiono nowe źródło ciepła w postaci pomp ciepła, wykonano nową instalację oświetlenia ewakuacyjnego i awaryjnego, całkowicie wymieniono oświetlenie w pomieszczeniach szkoły, wybudowano nową instalację wody przeciwpożarowej. Ponadto zakończono ocieplenie ścian i dachu wraz z wymianą poszycia dachowego. Całkowity koszt zadania wyniósł 12 992 527,20 zł (w tym: WFOŚiGW - 7 300 014,37 zł, RFIL - 723 526,00 zł, Polski Ład - 3 645 620,73 zł).</li> <li>➤ Modernizacja świetlicy wiejskiej w Lubiechowie Górnym – w ramach funduszu sołectkiego oraz z budżetu gminy został wymieniony stary wkład kominkowy na wkład z płaszczem wodnym, do którego podłączone zostało centralne ogrzewanie w celu zmniejszenia zużycia energii elektrycznej na ogrzewanie świetlicy – koszt zadania: 33 000,00 zł.</li> </ul> <p><b>Podmiot realizujący: Gmina Chojna</b></p> <ul style="list-style-type: none"> <li>➤ Przebudowa i zmiana sposobu użytkowania budynku z przeznaczeniem na Wielopokoleniowe Centrum Spotkań przy ul. Bolesława Prusa w Chojnie - w ramach prac rozpoczętych w 2023 r. wykonano przebudowę wewnętrzną poprzez stworzenie nowego układu pomieszczeń wraz z przebudową instalacji elektrycznych, wodno-kanalizacyjnych i centralnego ogrzewania. Remont obejmował także wymianę pokrycia dachowego i przebudowę wejścia do obiektu wraz z dostosowaniem go do potrzeb osób ze szczególnymi potrzebami – koszt zadania: 2 920 725,37 zł.</li> <li>➤ Przebudowa świetlic w miejscowościach: Godków Osiedle, Jelenin i Strzelczyn oraz budowa miejsca spotkań OSP w Krajniku Dolnym - przebudowa trzech świetlic w zakresie termomodernizacji, w tym wymiany stolarki okiennej i drzwiowej, wymiany źródeł ciepła i instalacji c.o. Ponadto w ramach inwestycji wykonano przebudowę wewnętrzną pomieszczeń oraz instalacji elektrycznych i wodno-kanalizacyjnych – koszt zadania: 2 742 601,88 zł.</li> </ul> <p><b>Podmiot realizujący: Gmina Gryfino</b></p> <ul style="list-style-type: none"> <li>➤ Termomodernizacja sali gimnastycznej w Szkole Podstawowej w Gardnie - przedmiotem zadania była modernizacja stolarki okiennej w sali gimnastycznej – koszt zadania: 303 200,00 zł.</li> </ul> <p><b>Podmiot realizujący: Gmina Mieszkowice</b></p> <ul style="list-style-type: none"> <li>➤ Ocieplenie poddasza budynku garażowo-magazynowego OSP Goszków – koszt zadania: 46 277,62 zł.</li> </ul> <p><b>Podmiot realizujący: Gmina Stare Czarnowo</b></p> <ul style="list-style-type: none"> <li>➤ Przebudowa świetlicy wiejskiej w Dobropolu Gryfińskim - zakres prac objął m.in. ocieplenie ścian zewnętrznych, montaż stolarki drzwiowej i okiennej, gruntowej pompy ciepła, przebudowę instalacji grzewczej, wodno-kanalizacyjnej i elektrycznej, montaż paneli fotowoltaicznych o mocy 20 kW, remont dachu – koszt zadania: 1 788 757,11 zł.</li> </ul> <p><b>Podmiot realizujący: Gmina Trzcińsko-Zdrój</b></p> <ul style="list-style-type: none"> <li>➤ Wymiana źródeł ciepła w budynkach użyteczności publicznej tj. Szkoła Podstawowa im. Stefana Żeromskiego w Trzcińsku-Zdroju, budynek Rehabilitacji oraz budynek Centrum Usług Wspólnych i Ośrodka Pomocy Społecznej w Trzcińsku-Zdroju –</li> </ul>

**RAPORT Z REALIZACJI PROGRAMU OCHRONY ŚRODOWISKA  
DLA POWIATU GRYFIŃSKIEGO ZA LATA 2023-2024**

Nazwa zadania	Stan realizacji zadania	Podmiot realizujący oraz opis/przykłady realizacji zadania w latach 2023-2024
		<p>zakres zadania obejmował: demontaż grzejników, montaż nowych grzejników, montaż klimatyzacji kasetonowej, wymianę okien, demontaż starych drzwi wejściowych, montaż nowych drzwi wejściowych, docieplenie dachu, wymianę źródeł ciepła – koszt zadania wyniósł 2 000 000,00 zł.</p> <p><b>Podmiot realizujący: Gmina Widuchowa</b></p> <ul style="list-style-type: none"> <li>➤ Wymiana źródła ciepła w siedzibie Urzędu Gminy Widuchowa - wykonanie instalacji 2 jednostek pomp ciepła oraz modernizacja pomieszczenia technicznego – koszt zadania: 484 892,96 zł.</li> <li>➤ Przebudowa kotłowni opalanej paliwem stałym na kotłownię C.O.-C.W.U. opalaną olejem opałowym w Szkole Podstawowej w Krzywiniu – koszt zadania: 820 526,09 zł.</li> <li>➤ W ramach dotacji z WFOŚiGW w Szczecinie (Program Remiza) oraz Urzędu Gminy Widuchowa wykonano termomodernizację (ocieplenie ścian) budynku remizy OSP - łączna wartość zadania wyniosła 70 420,00 zł.</li> </ul>
Modernizacja energetyczna budynków mieszkalnych	Zrealizowane	<p><b>Podmiot realizujący: Gmina Cedynia</b></p> <ul style="list-style-type: none"> <li>➤ Budowa instalacji fotowoltaicznej w świetlicy socjoterapeutycznej w Siekierkach – koszt zadania: 50 000,00 zł.</li> <li>➤ Budowa instalacji fotowoltaicznej w świetlicy wiejskiej w Orzechowie – koszt zadania: 60 000,00 zł.</li> </ul> <p><b>Podmiot realizujący: Gmina Chojna</b></p> <ul style="list-style-type: none"> <li>➤ W 2023 r. Gmina Chojna otrzymała wsparcie finansowe z WFOŚiGW w Szczecinie na dofinansowanie zadań polegających na wymianie źródeł ciepła, modernizacji instalacji c.o. i c.w.u., wymianie stolarki okiennej i drzwiowej w ramach programu priorytetowego „Ciepłe Mieszkanie”. W ramach programu usunięto 11 szt. nieefektywnych źródeł ciepła tzw. „kopciuchów” oraz zainstalowano nowe ekologiczne źródła ciepła: 9 szt. - kocioł na pellet drzewny, 1 szt. - kocioł kondensacyjny gazowy, 1 szt. - pompa ciepła powietrze-woda.</li> </ul> <p><b>Podmiot realizujący: Gmina Gryfino</b></p>
Wymiana przestarzałych źródeł grzewczych opalanych paliwami stałymi	Zrealizowane	<ul style="list-style-type: none"> <li>➤ W ramach realizowanego przez Gminę Gryfino projektu dofinansowanego z Funduszy Europejskich - Regionalnego Programu Operacyjnego pn.: „Termomodernizacja budynków jednorodzinnych zlokalizowanych na terenie miasta i gminy Gryfino”, którego celem było uzyskanie poprawy jakości powietrza na terenie gminy, poprzez likwidację kotłów i pieców węglowych oraz zastąpienie ich nowymi jednostkami grzewczymi wraz z wykonaniem termomodernizacji, w 2023 roku w wyniku naboru wniosków i podpisania umów z mieszkańcami gminy udzielono 4 grantów na łączną kwotę 200 000,00 zł. Całkowita wartość projektu wynosi 1 075 250,00 zł, z czego kwota 966 250,00 zł stanowi dofinansowanie z RPO.</li> <li>➤ W 2023 r. z budżetu gminy udzielono mieszkańcom 17 dotacji na kwotę 85 000 zł, na realizację zadań z zakresu wymiany przestarzałych urządzeń grzewczych. W ramach udzielonych dotacji zlikwidowano 17 szt. przestarzałych urządzeń grzewczych oraz zamontowano: kocioł gazowy (6 szt.), kocioł gazowy LPG (1 szt.), pompa ciepła (2 szt.), kocioł na pellet (6 szt.), kocioł elektryczny (2 szt.).</li> </ul>
Zwiększanie wykorzystania odnawialnych źródeł energii – instalacje prosumenckie	Zrealizowane	<ul style="list-style-type: none"> <li>➤ W 2024 r. (do dnia 05.08.2024 r.) z budżetu gminy udzielono mieszkańcom 19 dotacji na kwotę 95 000 zł, na realizację zadań z zakresu wymiany przestarzałych urządzeń grzewczych. W ramach udzielonych dotacji zlikwidowano 19 szt. przestarzałych urządzeń grzewczych oraz zamontowano: kocioł gazowy (4 szt.), pompa ciepła (1 szt.), kocioł na pellet (14 szt.).</li> </ul> <p><b>Podmiot realizujący: Gmina Mieszkowice</b></p> <ul style="list-style-type: none"> <li>➤ W 2023 r. zakończono Projekt pn.: „Zachodniopomorski Program Antysmogowy w Gminie Mieszkowice - termomodernizacja budynków mieszkalnych w celu ograniczenia emisji zanieczyszczeń powietrza”. W 2023 roku udzielone dofinansowanie wyniosło 911 450,00 zł, wkład własny 150 000,00 zł. Z programu skorzystały 24 gospodarstwa domowe.</li> <li>➤ W latach 2023-2024 z budżetu gminy udzielono mieszkańcom 9 dotacji na kwotę 18 000 zł, na realizację zadań z zakresu wymiany przestarzałych urządzeń grzewczych. W ramach udzielonych dotacji zlikwidowano 9 szt. przestarzałych urządzeń grzewczych oraz zamontowano: kocioł gazowy (4 szt.), kocioł na paliwo stałe 5 klasy (5 szt.).</li> </ul>



**RAPORT Z REALIZACJI PROGRAMU OCHRONY ŚRODOWISKA  
DLA POWIATU GRYFIŃSKIEGO ZA LATA 2023-2024**

Nazwa zadania	Stan realizacji zadania	Podmiot realizujący oraz opis/przykłady realizacji zadania w latach 2023-2024																																																									
		<p>➤ Montaż paneli fotowoltaicznych dla jednostki OSP Troszyn (Program Remiza) – wartość projektu 44 500,00 zł, w tym kwota dofinansowania z WFOŚiGW w Szczecinie - 40 000,00 zł oraz wkład własny - 4 500,00 zł.</p> <p><b>Podmiot realizujący: Gmina Moryń</b></p> <p>➤ W 2023 r. w ramach programu „Ciepłe Mieszkanie” zrealizowano 12 przedsięwzięć, a łączna kwota wypłaconych dotacji dla beneficjentów z terenu gminy wyniosła 20 274,00 zł.</p> <p><b>Podmiot realizujący: WFOŚiGW w Szczecinie</b></p> <p>➤ Podstawowym działaniem naprawczym jakie należy realizować w celu poprawy jakości powietrza jest ograniczenie zjawiska „niskiej emisji” komunalnej pochodzącej z indywidualnego ogrzewania budynków mieszkalnych. Według stanu na lipiec 2024 r. WFOŚiGW w Szczecinie podpisał z beneficjentami (osobami fizycznymi) z obszaru powiatu gryfińskiego 1 545 umów w ramach programu „Czyste Powietrze” na dofinansowanie przedsięwzięć z zakresu wymiany przestarzałych urządzeń grzewczych oraz modernizacji energetycznej budynków mieszkalnych jednorodzinnych na łączną kwotę 45,342 mln zł. Poniżej przedstawiono szczegółowe dane dotyczące realizacji programu „Czyste Powietrze” na terenie powiatu gryfińskiego (według stanu na lipiec 2024 r.).</p> <table border="1" data-bbox="891 647 2157 951"> <thead> <tr> <th>Parametr</th> <th>Jedn.</th> <th>Wartość</th> </tr> </thead> <tbody> <tr> <td>Liczba umów podpisanych</td> <td>szt.</td> <td>1 545</td> </tr> <tr> <td>Kwota przyznanego/udzielonego dofinansowania</td> <td>mln zł</td> <td>45,342</td> </tr> <tr> <td>Liczba zamontowanych niskoemisyjnych źródeł ciepła</td> <td>szt.</td> <td>1 434</td> </tr> <tr> <td>Liczba budynków z dociepleniem przegród budowlanych</td> <td>szt.</td> <td>253</td> </tr> <tr> <td>Liczba budynków z wymienioną stolarką zewnętrzną</td> <td>szt.</td> <td>199</td> </tr> <tr> <td>Liczba budynków z zamontowaną wentylacją mechaniczną</td> <td>szt.</td> <td>42</td> </tr> <tr> <td>Liczba budynków z montażem instalacji OZE</td> <td>szt.</td> <td>280</td> </tr> </tbody> </table> <table border="1" data-bbox="891 967 2157 1382"> <thead> <tr> <th>Gmina</th> <th>Liczba podpisanych umów (szt.)</th> <th>Kwota dofinansowania (zł)</th> </tr> </thead> <tbody> <tr> <td>Gryfino</td> <td>353</td> <td>10 124 094,88</td> </tr> <tr> <td>Chojna</td> <td>345</td> <td>8 673 414,44</td> </tr> <tr> <td>Banie</td> <td>158</td> <td>5 214 930,25</td> </tr> <tr> <td>Widuchowa</td> <td>133</td> <td>4 674 669,75</td> </tr> <tr> <td>Moryń</td> <td>129</td> <td>3 524 185,44</td> </tr> <tr> <td>Trzcińsko-Zdrój</td> <td>127</td> <td>3 334 995,07</td> </tr> <tr> <td>Mieszkowice</td> <td>114</td> <td>4 059 927,51</td> </tr> <tr> <td>Cedynia</td> <td>107</td> <td>3 231 103,21</td> </tr> <tr> <td>Stare Czarnowo</td> <td>79</td> <td>2 504 657,09</td> </tr> <tr> <td><b>POWIAT ŁĄCZNIE</b></td> <td><b>1 545</b></td> <td><b>45 341 977,64</b></td> </tr> </tbody> </table>	Parametr	Jedn.	Wartość	Liczba umów podpisanych	szt.	1 545	Kwota przyznanego/udzielonego dofinansowania	mln zł	45,342	Liczba zamontowanych niskoemisyjnych źródeł ciepła	szt.	1 434	Liczba budynków z dociepleniem przegród budowlanych	szt.	253	Liczba budynków z wymienioną stolarką zewnętrzną	szt.	199	Liczba budynków z zamontowaną wentylacją mechaniczną	szt.	42	Liczba budynków z montażem instalacji OZE	szt.	280	Gmina	Liczba podpisanych umów (szt.)	Kwota dofinansowania (zł)	Gryfino	353	10 124 094,88	Chojna	345	8 673 414,44	Banie	158	5 214 930,25	Widuchowa	133	4 674 669,75	Moryń	129	3 524 185,44	Trzcińsko-Zdrój	127	3 334 995,07	Mieszkowice	114	4 059 927,51	Cedynia	107	3 231 103,21	Stare Czarnowo	79	2 504 657,09	<b>POWIAT ŁĄCZNIE</b>	<b>1 545</b>	<b>45 341 977,64</b>
Parametr	Jedn.	Wartość																																																									
Liczba umów podpisanych	szt.	1 545																																																									
Kwota przyznanego/udzielonego dofinansowania	mln zł	45,342																																																									
Liczba zamontowanych niskoemisyjnych źródeł ciepła	szt.	1 434																																																									
Liczba budynków z dociepleniem przegród budowlanych	szt.	253																																																									
Liczba budynków z wymienioną stolarką zewnętrzną	szt.	199																																																									
Liczba budynków z zamontowaną wentylacją mechaniczną	szt.	42																																																									
Liczba budynków z montażem instalacji OZE	szt.	280																																																									
Gmina	Liczba podpisanych umów (szt.)	Kwota dofinansowania (zł)																																																									
Gryfino	353	10 124 094,88																																																									
Chojna	345	8 673 414,44																																																									
Banie	158	5 214 930,25																																																									
Widuchowa	133	4 674 669,75																																																									
Moryń	129	3 524 185,44																																																									
Trzcińsko-Zdrój	127	3 334 995,07																																																									
Mieszkowice	114	4 059 927,51																																																									
Cedynia	107	3 231 103,21																																																									
Stare Czarnowo	79	2 504 657,09																																																									
<b>POWIAT ŁĄCZNIE</b>	<b>1 545</b>	<b>45 341 977,64</b>																																																									

**RAPORT Z REALIZACJI PROGRAMU OCHRONY ŚRODOWISKA  
DLA POWIATU GRYFIŃSKIEGO ZA LATA 2023-2024**

Nazwa zadania	Stan realizacji zadania	Podmiot realizujący oraz opis/przykłady realizacji zadania w latach 2023-2024																																																							
		<p><b>Podmiot realizujący: NFOŚiGW w Warszawie</b></p> <p>➤ Według stanu na lipiec 2024 r. w ramach Programu Priorytetowego „Mój Prąd” NFOŚiGW w Warszawie udzielił pomocy finansowej (dotacji) w łącznej wysokości 3 320 630,00 zł beneficjentom z obszaru powiatu gryfińskiego na realizację zadań z zakresu budowy prosumenckich instalacji fotowoltaicznych. Wsparcia udzielono łącznie dla 723 mikroinstalacji fotowoltaicznych o łącznej mocy 4 703,7 kW. Całkowity koszt realizacji instalacji PV w ramach programu „Mój Prąd” na terenie powiatu wynosi 21,485 mln zł (stan na lipiec 2024 r.). Poniżej przedstawiono szczegółowe dane dotyczące realizacji programu „Mój Prąd” na terenie powiatu gryfińskiego (według stanu na lipiec 2024 r.).</p> <table border="1" data-bbox="891 480 2159 983"> <thead> <tr> <th>Gmina</th> <th>Liczba mikroinstalacji fotowoltaicznych [szt.]</th> <th>Moc mikroinstalacji fotowoltaicznych [kW]</th> <th>Koszty całkowite [zł]</th> <th>Kwota przyznanych dotacji [zł]</th> </tr> </thead> <tbody> <tr> <td>Gryfino</td> <td>258</td> <td>1 681,820</td> <td>7 346 076,16</td> <td>1 190 000,00</td> </tr> <tr> <td>Chojna</td> <td>133</td> <td>836,645</td> <td>4 081 618,76</td> <td>590 630,00</td> </tr> <tr> <td>Mieszkowice</td> <td>62</td> <td>432,065</td> <td>1 829 684,66</td> <td>287 000,00</td> </tr> <tr> <td>Cedynia</td> <td>49</td> <td>347,230</td> <td>1 475 331,95</td> <td>231 000,00</td> </tr> <tr> <td>Banie</td> <td>48</td> <td>299,715</td> <td>1 499 743,99</td> <td>218 000,00</td> </tr> <tr> <td>Stare Czarnowo</td> <td>46</td> <td>313,635</td> <td>1 425 144,03</td> <td>219 000,00</td> </tr> <tr> <td>Moryń</td> <td>46</td> <td>292,345</td> <td>1 407 911,46</td> <td>218 000,00</td> </tr> <tr> <td>Trzcińsko-Zdrój</td> <td>41</td> <td>249,565</td> <td>1 182 217,40</td> <td>178 000,00</td> </tr> <tr> <td>Widuchowa</td> <td>40</td> <td>250,640</td> <td>1 237 587,28</td> <td>189 000,00</td> </tr> <tr> <td>SUMA</td> <td>723</td> <td>4 703,660</td> <td>21 485 315,69</td> <td>3 320 630,00</td> </tr> </tbody> </table>	Gmina	Liczba mikroinstalacji fotowoltaicznych [szt.]	Moc mikroinstalacji fotowoltaicznych [kW]	Koszty całkowite [zł]	Kwota przyznanych dotacji [zł]	Gryfino	258	1 681,820	7 346 076,16	1 190 000,00	Chojna	133	836,645	4 081 618,76	590 630,00	Mieszkowice	62	432,065	1 829 684,66	287 000,00	Cedynia	49	347,230	1 475 331,95	231 000,00	Banie	48	299,715	1 499 743,99	218 000,00	Stare Czarnowo	46	313,635	1 425 144,03	219 000,00	Moryń	46	292,345	1 407 911,46	218 000,00	Trzcińsko-Zdrój	41	249,565	1 182 217,40	178 000,00	Widuchowa	40	250,640	1 237 587,28	189 000,00	SUMA	723	4 703,660	21 485 315,69	3 320 630,00
Gmina	Liczba mikroinstalacji fotowoltaicznych [szt.]	Moc mikroinstalacji fotowoltaicznych [kW]	Koszty całkowite [zł]	Kwota przyznanych dotacji [zł]																																																					
Gryfino	258	1 681,820	7 346 076,16	1 190 000,00																																																					
Chojna	133	836,645	4 081 618,76	590 630,00																																																					
Mieszkowice	62	432,065	1 829 684,66	287 000,00																																																					
Cedynia	49	347,230	1 475 331,95	231 000,00																																																					
Banie	48	299,715	1 499 743,99	218 000,00																																																					
Stare Czarnowo	46	313,635	1 425 144,03	219 000,00																																																					
Moryń	46	292,345	1 407 911,46	218 000,00																																																					
Trzcińsko-Zdrój	41	249,565	1 182 217,40	178 000,00																																																					
Widuchowa	40	250,640	1 237 587,28	189 000,00																																																					
SUMA	723	4 703,660	21 485 315,69	3 320 630,00																																																					
Rozbudowa i modernizacja systemu ciepłowniczego	Zrealizowane	<p><b>Podmiot realizujący: PGE Energia Ciepła S.A. Oddział w Szczecinie</b></p> <p>Zakres inwestycji zrealizowanych w latach 2023-2024:</p> <p>➤ Projekt i modernizacja odrzutu 2,396 MW pomiędzy komorami ciepłowniczymi B19 a B19/1 w Gryfinie dla PGE EC S.A. Oddział w Szczecinie - przedmiotem zadania było wykonanie projektu budowlano-wykonawczego wraz ze wszystkimi niezbędnymi dokumentami i uzgodnieniami, projektem organizacji ruchu, uzyskanie koniecznych pozwoleń na realizację prac, wykonanie robót zgodnie z zatwierdzoną przez zamawiającego dokumentacją wykonawczą, dokumentacja powykonawcza, konieczne odbiory, pomiary i uzyskanie wymaganych pozwoleń na użytkowanie.</p> <p>➤ Modernizacja sieci ciepłowniczej DN200 w Gryfinie ul. Żołnierzy Wyklętych, Kościelnej i Piastów, etap II - przebudowa sieci ciepłowniczej w technologii ciepłociągu rur preizolowanych spełniających normę PN-EN 253 w Gryfinie zgodnie z projektem budowlano-wykonawczym od punktów C9 do C1.</p> <p>➤ Projekt i budowa przyłącza ciepłego 0,05 MW do budynku przy ul. 9 Maja 5 w Gryfinie dla PGE EC S.A. O. w Szczecinie - przedmiotem zadania było wykonanie projektu budowlano-wykonawczego wraz ze wszystkimi niezbędnymi dokumentami i uzgodnieniami, uzyskanie koniecznych pozwoleń na realizację prac, wykonanie robót zgodnie z zatwierdzoną przez Zamawiającego dokumentacją wykonawczą, konieczne odbiory, pomiary i uzyskanie wymaganych pozwoleń na użytkowanie.</p>																																																							

**RAPORT Z REALIZACJI PROGRAMU OCHRONY ŚRODOWISKA  
DLA POWIATU GRYFIŃSKIEGO ZA LATA 2023-2024**

Nazwa zadania	Stan realizacji zadania	Podmiot realizujący oraz opis/przykłady realizacji zadania w latach 2023-2024																								
		<ul style="list-style-type: none"> <li>➤ Dostawa i montaż dwufunkcyjnych kompaktowych węzłów ciepłych wraz z modułami przyłączeniowymi - przedmiot zadania realizowany na obszarze miasta Gryfino. Węzły ciepłe oraz sieci ciepłownicze na terenie lokalizacji Systemu Ciepłowniczego Gryfino są własnością Zamawiającego tj. PGE EC S.A. Oddział w Szczecinie. Miejsca dostawy i montażu przedmiotu zamówienia: W1 ul. Kościuszki 11-13; W2 ul. Flisacza 17-25; W3 ul. Asnyka 17-31; W4 ul. Piastów 6-14; W5 ul. Niepodległości 18. W zakresie realizacji prac inwestycyjnych uruchomiony ma zostać nowy system odczytu ciepłomierzy z terminem zakończenia prac w styczniu 2025 roku.</li> <li>➤ Wymiana systemu zdalnej transmisji odczytu danych z ciepłomierzy i wodomierzy Systemu Ciepłowniczego Gryfino dla PGE EC S.A. Oddział w Szczecinie - zakres zadania: opracowanie i wdrożenie do użytkowania nowego systemu zdalnej transmisji odczytu danych z istniejących ciepłomierzy i wodomierzy Systemu Ciepłowniczego Gryfino (około 800 szt. ciepłomierzy i wodomierzy z możliwością rozbudowy systemu do 1 000 szt.).</li> </ul>																								
Rozbudowa i modernizacja systemu gazowniczego	Zrealizowane	<p><b>Podmiot realizujący: Polska Spółka Gazownictwa Sp. z o.o.</b></p> <ul style="list-style-type: none"> <li>➤ Polska Spółka Gazownictwa sp. z o. o. Oddział Zakład Gazowniczy w Szczecinie na terenie powiatu gryfińskiego świadczy usługę dystrybucji paliwa gazowego w gminach: Gryfino, Stare Czarnowo, Banie, Moryń, Mieszkowice.</li> <li>➤ Większość istniejącej dystrybucyjnej sieci gazowej ułożonej na terenie powiatu gryfińskiego jest w dobrym stanie technicznym. Zgodnie z obowiązującymi w PSG procedurami dokonywane są jej okresowe kontrole i przeglądy oraz prowadzone są bieżące prace eksploatacyjne mające na celu zapewnienie bezpiecznej i ciągłej dostawy paliwa gazowego do odbiorców gazu. W przypadku zaistnienia potrzeby modernizacji/remontu sieci gazowej przedmiotowe zadania należy zaplanować oraz umieścić w Planie Inwestycyjnym Spółki.</li> <li>➤ Rozbudowa sieci gazowej uzależniona jest od złożonych w PSG zgłoszeń - wniosków o określenie warunków przyłączenia do sieci gazowej przez zainteresowane przyłączeniem podmioty, tj. osoby fizyczne lub prawne posiadające tytuły prawne do nieruchomości/obiektów. Zaopatrzenie w gaz ziemny może być realizowane poprzez budowę dystrybucyjnej sieci gazowej pod warunkiem spełnienia warunków technicznych i ekonomicznych przyłączenia, na zasadach określonych przez operatora systemu dystrybucyjnego, zgodnie z przepisami wynikającymi z Ustawy Prawo Budowlane oraz Ustawy Prawo Energetyczne.</li> <li>➤ Wykaz realizowanych w latach 2023-2024 inwestycji na terenie powiatu gryfińskiego z zakresu rozbudowy i modernizacji infrastruktury gazowniczej przedstawiono poniżej.</li> </ul> <table border="1" data-bbox="891 986 2159 1385" style="width: 100%; border-collapse: collapse;"> <thead> <tr> <th style="text-align: center;">Lokalizacja</th> <th style="text-align: center;">Rok inwestycji</th> <th style="text-align: center;">Zakres rozbudowy sieci</th> </tr> </thead> <tbody> <tr> <td style="text-align: center;">Radziszewo, ul. Stokrotki</td> <td style="text-align: center;">2023</td> <td style="text-align: center;">gazociąg niskiego ciśnienia DN 90 PE</td> </tr> <tr> <td style="text-align: center;">Mieszkowice, ul. Henryka Pobożnego</td> <td style="text-align: center;">2023</td> <td style="text-align: center;">gazociąg średniego ciśnienia DN 40 PE</td> </tr> <tr> <td style="text-align: center;">Żabnica, ul. 3-go Maja</td> <td style="text-align: center;">2023</td> <td style="text-align: center;">gazociąg średniego ciśnienia DN 63 PE</td> </tr> <tr> <td style="text-align: center;">Gryfino, ul. Herberta</td> <td style="text-align: center;">2023</td> <td style="text-align: center;">gazociąg średniego ciśnienia DN 63 PE</td> </tr> <tr> <td style="text-align: center;">Moryń, ul. Lipowa 2</td> <td style="text-align: center;">2023</td> <td style="text-align: center;">gazociąg średniego ciśnienia DN 63 PE</td> </tr> <tr> <td style="text-align: center;">Gryfino, ul. Czechosłowacka</td> <td style="text-align: center;">2023</td> <td style="text-align: center;">gazociąg średniego ciśnienia DN 63/40 PE</td> </tr> <tr> <td style="text-align: center;">Gryfino, ul. Łużycka , Mieszka I, Wincentego Witosy, Podgórna (modernizacja)</td> <td style="text-align: center;">2024</td> <td style="text-align: center;">przekwalifikowanie gazociągu niskiego ciśnienia na gazociąg średniego ciśnienia DN 63 PE</td> </tr> </tbody> </table>	Lokalizacja	Rok inwestycji	Zakres rozbudowy sieci	Radziszewo, ul. Stokrotki	2023	gazociąg niskiego ciśnienia DN 90 PE	Mieszkowice, ul. Henryka Pobożnego	2023	gazociąg średniego ciśnienia DN 40 PE	Żabnica, ul. 3-go Maja	2023	gazociąg średniego ciśnienia DN 63 PE	Gryfino, ul. Herberta	2023	gazociąg średniego ciśnienia DN 63 PE	Moryń, ul. Lipowa 2	2023	gazociąg średniego ciśnienia DN 63 PE	Gryfino, ul. Czechosłowacka	2023	gazociąg średniego ciśnienia DN 63/40 PE	Gryfino, ul. Łużycka , Mieszka I, Wincentego Witosy, Podgórna (modernizacja)	2024	przekwalifikowanie gazociągu niskiego ciśnienia na gazociąg średniego ciśnienia DN 63 PE
Lokalizacja	Rok inwestycji	Zakres rozbudowy sieci																								
Radziszewo, ul. Stokrotki	2023	gazociąg niskiego ciśnienia DN 90 PE																								
Mieszkowice, ul. Henryka Pobożnego	2023	gazociąg średniego ciśnienia DN 40 PE																								
Żabnica, ul. 3-go Maja	2023	gazociąg średniego ciśnienia DN 63 PE																								
Gryfino, ul. Herberta	2023	gazociąg średniego ciśnienia DN 63 PE																								
Moryń, ul. Lipowa 2	2023	gazociąg średniego ciśnienia DN 63 PE																								
Gryfino, ul. Czechosłowacka	2023	gazociąg średniego ciśnienia DN 63/40 PE																								
Gryfino, ul. Łużycka , Mieszka I, Wincentego Witosy, Podgórna (modernizacja)	2024	przekwalifikowanie gazociągu niskiego ciśnienia na gazociąg średniego ciśnienia DN 63 PE																								

**RAPORT Z REALIZACJI PROGRAMU OCHRONY ŚRODOWISKA  
DLA POWIATU GRYFIŃSKIEGO ZA LATA 2023-2024**

Nazwa zadania	Stan realizacji zadania	Podmiot realizujący oraz opis/przykłady realizacji zadania w latach 2023-2024
Modernizacja, przebudowa i remonty dróg krajowych	Zrealizowane	<p><b>Podmiot realizujący: GDDKiA Oddział w Szczecinie</b></p> <ul style="list-style-type: none"> <li>➤ Budowa oświetlenia dedykowanego w ciągu DK26 na odcinku Krajnik Dolny - Chojna oraz DK31 na odcinku Chojna - Sarbinowo. Lata realizacji: 2023-2024. Koszt zadania: 3 022 396,31 zł.</li> <li>➤ Budowa sygnalizacji ostrzegawczej (znak aktywny D-6) wraz z budową oświetlenia dedykowanego w ciągu DK26 w m. Chojna - budowa sygnalizacji ostrzegawczej (znak aktywny D-6) na przejściu dla pieszych na DK26 w km 12+577 oraz budowa oświetlenia dedykowanego na przejściu dla pieszych na DK26 w km 12+577. Lata realizacji: 2023. Koszt: 107 137,99 zł.</li> <li>➤ Budowa sygnalizacji ostrzegawczej (znak aktywny D-6) wraz z budową oświetlenia dedykowanego w ciągu DK26 w m. Trzcianko Zdrój - budowa sygnalizacji ostrzegawczej na przejściu dla pieszych na DK26 w km 24+151 oraz budowa oświetlenia dedykowanego na przejściu dla pieszych w km 24+150. Lata realizacji: 2023. Koszt zadania: 104 796,00 zł.</li> <li>➤ Budowa sygnalizacji ostrzegawczej (znak aktywny D-6), wraz z budową oświetlenia dedykowanego w ciągu DK26 w m. Rosnowo - budowa sygnalizacji ostrzegawczej (znak aktywny D-6) na przejściu dla pieszych w km 21+323 oraz budowa oświetlenia dedykowanego na przejściu dla pieszych w km 21+323, wraz ze strefą przejściową na odcinku od km 21+173 do km 21+473. Lata realizacji: 2023-2024. Koszt zadania: 210 458,02 zł.</li> <li>➤ Budowa sygnalizacji ostrzegawczej (znak aktywny D-6) na przejściu dla pieszych, budowa oświetlenia dedykowanego wraz z odcinkami przejściowymi w ciągu DK31 w m. Wierzchlas - budowa sygnalizacji ostrzegawczej (znak aktywny D-6) na przejściu dla pieszych w km 73+320 oraz budowa oświetlenia dedykowanego na przejściu dla pieszych w km 73+320, wraz ze strefą przejściową na odcinku od km 73+170 do km 73+470. Lata realizacji: 2023-2024. Koszt: 211 579,95 zł.</li> <li>➤ Wykonanie nakładki asfaltowej z mas bitumicznych na całej szerokości jezdni o długości 1 570 m na odcinku Krzypnica - Dębogóra (DK31) - zakres zadania obejmował: frezowanie nawierzchni na głębokość do 4 cm z odwiezieniem frezów na składowisko, wyrównanie nawierzchni betonem asfaltowym przy grubości do 3 cm, lokalne nakładki z masy bitumicznej warstwy ścieralnej SMA11 o grubości 4 cm, wzmocnienie nawierzchni siatką z tworzyw sztucznych, wykonanie/remont poboczy destruktem bitumicznym o grubości warstwy do 10 cm, wykonanie/uzupełnienie oznakowania poziomego cienkowarstwowego. Lata realizacji: 2023-2024. Koszt zadania: 1 573 803,14 zł.</li> <li>➤ Bieżące remonty cząstkowe nawierzchni drogowej na terenie powiatu gryfińskiego (remonty masą na zimno i gorąco w zależności od zakresu i terminu wykonywania robót). Lata realizacji: 2023-2024. Koszt zadania: 144 361,58 zł.</li> </ul>
Modernizacja, przebudowa i remonty dróg wojewódzkich	Zrealizowane	<p><b>Podmiot realizujący: ZZDW w Koszalinie</b></p> <p>ROK 2023:</p> <ul style="list-style-type: none"> <li>➤ Przebudowa DW 126 odc. Mieszkowice-Stary Kostrzynek, na długości 0,800 km, koszt realizacji 3 924 530 zł.</li> <li>➤ Przebudowa DW 120 odc. Kartno-Glinna, na długości 0,527 km, koszt realizacji 878 502 zł.</li> <li>➤ Przebudowa DW 120 odc. DW 119-Kołbacz, na długości 2,137 km, koszt realizacji 3 406 596 zł.</li> <li>➤ Przebudowa DW 120 w m. Gryfino, skrzyżowanie ulicy Wojska Polskiego, Krasińskiego, Kołłątaja, na długości 0,350 km, koszt realizacji 3 614 259 zł.</li> <li>➤ Spowolnienie ruchu w m. Wełtyń ul. Leśna w ciągu DW 120, koszt realizacji 130 760 zł.</li> <li>➤ Budowa sygnalizacji świetlnej w m. Banie w ciągu DW 122, koszt realizacji 216 398 zł.</li> <li>➤ Przebudowa DW 120 polegająca na budowie ronda w m. Gryfino, ul. Wojska Polskiego, koszt realizacji 847 414 zł.</li> <li>➤ Przebudowa DW 126 odc. Stara Rudnica-Siekierki, na długości 1,870 km, koszt realizacji 393 870 zł.</li> <li>➤ Przebudowa przejścia przez m. Kłęcz w ciągu DW 125, inwestycja realizowana w latach 2022-2023, na długości 1,200 km, koszt robót budowlanych 12 052 808 zł.</li> <li>➤ Przebudowa DW 125 na odc. przejście przez m. Bielin, Golice, Moryń, inwestycja realizowana w latach 2023-2024, na długości 2,630 km, koszt robót budowlanych 34 300 000 zł (ten koszt nie jest ostateczny).</li> </ul>

**RAPORT Z REALIZACJI PROGRAMU OCHRONY ŚRODOWISKA  
DLA POWIATU GRYFIŃSKIEGO ZA LATA 2023-2024**

Nazwa zadania	Stan realizacji zadania	Podmiot realizujący oraz opis/przykłady realizacji zadania w latach 2023-2024
		<p>ROK 2024 (wg stanu na sierpień 2024 r., inwestycje w trakcie realizacji):</p> <ul style="list-style-type: none"> <li>➤ Przebudowa DW 126 odc. Mieszkowice-Gozdowice, planowany koszt realizacji 4 000 000 zł.</li> <li>➤ Przebudowa DW 125 odc. Cedynia –Radostów, planowany koszt realizacji 500 000 zł.</li> <li>➤ Wykonanie spowolnienia ruchu w ciągu DW 124 m. Chojna, ul. Odrzańska, m. Mętno Małe, m. Mętno, m. Łaziszcze, planowany koszt realizacji 500 000 zł.</li> <li>➤ Poprawa bezpieczeństwa ruchu w ciągu DW 120 m. Gryfino, ul. Wojska Polskiego, planowany koszt realizacji 70 000 zł.</li> <li>➤ Poprawa bezpieczeństwa ruchu w ciągu DW 125 m. Bielin, planowany koszt realizacji 10 000 zł.</li> </ul>
Modernizacja, przebudowa i remonty dróg gminnych	Zrealizowane	<p><b><u>Podmiot realizujący: Gmina Banie</u></b></p> <ul style="list-style-type: none"> <li>➤ Przebudowa drogi gminnej Kunowo – Linie, dz. 218/2, 257/4, 76/3, 206, 59/1 obręb Kunowo - 1 692 412,94 zł.</li> <li>➤ Przebudowa ulic w m. Banie (ul. Pocztowa, Chrobrego, Sportowa, Szkolna, Ogrodowa) - 4 318 824,11 zł.</li> <li>➤ Naprawa odcinka drogi Parnica - Czarnowo - Banie – 56 580,00 zł.</li> <li>➤ Remont drogi Kunowo - Parnica - Banie – 57 810,00 zł.</li> <li>➤ Remont drogi ul. Jeziorna w Baniach – 24 354,00 zł.</li> <li>➤ Remont drogi wewnętrznej Skotniki – Karpniki - Banie – 56 580,00 zł.</li> <li>➤ Remont drogi na dz. nr 119, obręb Tywica, na długość 0,330 km - 776 416,40 zł.</li> <li>➤ Modernizacja dróg na terenie gminy Banie (przebudowa drogi na dz. nr 503 i 502/1 obręb Piaseczno, 0,228 km, nawierzchnia z kostki betonowej, przebudowa odcinaka drogi Swobnica – Żelechowo, 290,00 m, nawierzchnia bitumiczna, przebudowa drogi gminnej nr 420006Z Swobnica - Piaski - Swobnica, 464,00 m, nawierzchnia z kostki betonowej, przebudowa drogi gminnej nr 420001Z Lubanowo - Żarczyn w m. Lubanowo, 296,00 m) - 4 538 477,93 zł.</li> </ul> <p><b><u>Podmiot realizujący: Gmina Cedynia</u></b></p> <ul style="list-style-type: none"> <li>➤ Modernizacja dróg w Gminie Cedynia (modernizacja dróg gminnych w m. Piasek i Lubiechów Dolny) - 2 337 432,10 zł.</li> </ul> <p><b><u>Podmiot realizujący: Gmina Chojna</u></b></p> <ul style="list-style-type: none"> <li>➤ Modernizacja ciągów komunikacyjnych dla pieszych i pojazdów oraz zagospodarowanie terenów przyległych na osiedlu domów wielorodzinnych w Grzybnie - w ramach zadania dokonano rozbiórek nawierzchni z kostki betonowej, trylinki i płyt drogowych, a następnie wykonano roboty ziemne i podbudowy z kruszyw łamanych i stabilizowanych. Na koniec zostały ułożone nawierzchnie ciągów komunikacyjnych pieszych o pow. 789 m<sup>2</sup> i jezdnych o pow. 2 400 m<sup>2</sup> oraz wjazdy o łącznej powierzchni 110 m<sup>2</sup> i nawierzchnia wzmacniana geokratą o powierzchni 1 156 m<sup>2</sup>. Dodatkowo została wykonana niwelacja i humusowanie terenów przyległych do ciągów komunikacyjnych. Całkowity koszt inwestycji: 1 122 379,62 zł.</li> <li>➤ Przebudowa infrastruktury drogowej w Chojnie - zmodernizowano nawierzchnie ulic Owocowej, Słowackiego, Tęczowej i miejsc postojowych przy ul. Narciarskiej. Dodatkowo w ul. Owocowej i ul. Słowackiego wykonane zostały: kanalizacja sanitarna i deszczowa oraz nowe oświetlenie. Całkowity koszt inwestycji: 5 467 403,47 zł.</li> </ul> <p><b><u>Podmiot realizujący: Gmina Gryfino</u></b></p> <ul style="list-style-type: none"> <li>➤ Przebudowa ul. Krótkiej w miejscowości Chwarstnica (odc. o dł. 86 m) - 207 487,00 zł.</li> <li>➤ Przebudowa drogi gminnej nr 410031Z od skrzyżowania z DW nr 121 do m. Steklisko (odc. o dł. 1,4 km) - 4 207 021,49 zł.</li> <li>➤ Przebudowa odcinka drogi gminnej nr 410035Z w miejscowości Borzym (odc. o dł. 441 m) - 1 205 002,85 zł.</li> <li>➤ Przebudowa drogi gminnej nr 412514Z, tj. ul. Parkowej (odc. o dł. 436 m) - 1 003 549,68 zł.</li> </ul> <p><b><u>Podmiot realizujący: Gmina Mieszkowice</u></b></p> <ul style="list-style-type: none"> <li>➤ Przebudowa drogi gminnej nr 445010Z, zlokalizowanej przy ul. Przejazd Kolejowy w Mieszkowicach (odc. o dł. 425 m) - zakres robót obejmował m.in. wykonanie nawierzchni z mieszanek mineralno-bitumicznych asfaltowych, przebudowę zjazdu, wykonanie pobocza, wykonanie urządzeń bezpieczeństwa ruchu - 686 478,38 zł.</li> </ul>

**RAPORT Z REALIZACJI PROGRAMU OCHRONY ŚRODOWISKA  
DLA POWIATU GRYFIŃSKIEGO ZA LATA 2023-2024**

Nazwa zadania	Stan realizacji zadania	Podmiot realizujący oraz opis/przykłady realizacji zadania w latach 2023-2024
		<ul style="list-style-type: none"> <li>➤ Przebudowa drogi gminnej w miejscowości Ranowo (dz. nr 346/29, 346/30, obręb Zielin) - długość drogi ok 171 m oraz w miejscowości Zielin (dz. nr 873, obręb Zielin) - długość drogi ok. 665 m (m.in. wykonanie nawierzchni z mieszanek mineralno-bitumicznych asfaltowych) - 1 652 691,28 zł.</li> <li>➤ Ulepszenie nawierzchni dróg gminnych w gminie Mieszkowice (przebudowa drogi gminnej w miejscowości Kłósów - długość drogi ok. 460 m oraz w miejscowości Sitno - długość drogi ok. 307 m (m.in. wykonanie nawierzchni z mieszanek mineralno-bitumicznych asfaltowych) - 1 128 945,88 zł.</li> <li>➤ Remont drogi gminnej 446007Z o dł. 900 m położonej na terenie działki nr 873, obręb Zielin - 113 652,00 zł.</li> <li>➤ Bieżące naprawy dróg gminnych na terenie gminy Mieszkowice - 123 877,06 zł.</li> <li>➤ Budowa nawierzchni drogi osiedlowej z dwustronnym chodnikiem z kostki betonowej na ulicach Kazimierza Jagiellończyka, Władysława Jagiełły i Królowej Jadwigi w Mieszkowicach z uwzględnieniem miejscowych uwarunkowań - etap III, ul. Jagiellończyka (m.in. wykonanie nawierzchni z kostki brukowej betonowej, wykonanie krawężników, wykonanie zjazdów, humusowanie skarp). Długość drogi ok. 240 m - 545 274,38 zł.</li> </ul> <p><b><u>Podmiot realizujący: Gmina Moryń</u></b></p> <ul style="list-style-type: none"> <li>➤ Przebudowa dróg na osiedlach popegeerowskich w miejscowościach Kłepicz, Bielin i Stare Objezierze - wykonanie nawierzchni dróg z kostki betonowej - 1 072 740,18 zł.</li> <li>➤ Przebudowa dróg gminnych na terenie miasta Moryń - wykonanie nowych nawierzchni dróg - 3 570 000,00 zł.</li> </ul> <p><b><u>Podmiot realizujący: Gmina Stare Czarnowo</u></b></p> <ul style="list-style-type: none"> <li>➤ Przebudowa drogi ul. Ogrodowej w Starym Czarnowie - 139 975,72 zł.</li> <li>➤ Przebudowa drogi ul. Szarych Mnichów w Kołbaczu - 2 655 614,55 zł.</li> <li>➤ Remont ul. Św. Floriana w miejscowości Stare Czarnowo (w trakcie realizacji).</li> <li>➤ Przebudowa ul. Miedwiańskiej w miejscowości Żelewo (w trakcie realizacji).</li> </ul> <p><b><u>Podmiot realizujący: Gmina Trzcianko-Zdrój</u></b></p> <ul style="list-style-type: none"> <li>➤ Przebudowa drogi wewnętrznej w miejscowości Dobropole - przebudowano 540 m drogi, nowa nakładka z masy bitumicznej, pobocza z kruszywa - 710 563,45 zł.</li> <li>➤ Przebudowa drogi gminnej w miejscowości Stołeczna poprzez nadanie jej normatywnej szerokości, wykonanie nawierzchni bitumicznej, zjazdów bitumicznych - 735 250,00 zł.</li> <li>➤ Przebudowa drogi gminnej na dz. ewid. nr 200, 260/2 w miejscowości Piaseczno - 1 865 041,62 zł.</li> <li>➤ Przebudowa dróg w Gminie Trzcianko-Zdrój (budowa, przebudowa, rozbudowa oraz remonty) - 4 910 847,48 zł.</li> </ul> <p><b><u>Podmiot realizujący: Gmina Widuchowa</u></b></p> <ul style="list-style-type: none"> <li>➤ Remont drogi gminnej w Żarczynie - 1 9214 38,46 zł.</li> <li>➤ Przebudowa infrastruktury drogowej na terenie Gminy Widuchowa - 6 927 653,38 zł.</li> <li>➤ Przebudowa drogi gminnej - ul. Polnej w m. Krzywina - 1 816 865,35 zł.</li> </ul>
Budowa i modernizacja infrastruktury dla ruchu pieszego i rowerowego	Zrealizowane	<p><b><u>Podmiot realizujący: Gmina Banie</u></b></p> <ul style="list-style-type: none"> <li>➤ Remont chodnika przy ul. Targowej i Grunwaldzkiej oraz remont wyjazdu w drogę dz. nr 296 obręb Banie 1 - 19 178,78 zł.</li> <li>➤ Remont schodów terenowych wraz z przyległym chodnikiem przy Szkole Podstawowej, ul. Sportowa - 98 049,45 zł.</li> <li>➤ Remont chodnika przy Szkole Podstawowej w Baniach ul. Sportowa - 65 871,67 zł.</li> </ul> <p><b><u>Podmiot realizujący: Gmina Cedynia</u></b></p> <ul style="list-style-type: none"> <li>➤ Wykonanie chodnika w miejscowości Piasek - 30 520,00 zł.</li> <li>➤ Przebudowa drogi wojewódzkiej nr 124 w zakresie budowy drogi rowerowej na odcinku od Cedyni do skrzyżowania z drogą powiatową nr 1394Z - 1 905 105,25 zł.</li> </ul>

**RAPORT Z REALIZACJI PROGRAMU OCHRONY ŚRODOWISKA  
DLA POWIATU GRYFIŃSKIEGO ZA LATA 2023-2024**

Nazwa zadania	Stan realizacji zadania	Podmiot realizujący oraz opis/przykłady realizacji zadania w latach 2023-2024
		<p><b>Podmiot realizujący: Gmina Gryfino</b></p> <ul style="list-style-type: none"> <li>➤ W 2023 roku Gmina Gryfino zakończyła realizację inwestycji pn. „Budowa dróg wewnętrznych wraz z przyległymi ciągami pieszymi oraz budową infrastruktury kanalizacyjnej w Gryfinie”. W ramach zadania wybudowano ul. Śląską, Kujawską, Podlaską oraz odcinki ul. Mazowieckiej i Limanowskiego w Gryfinie wraz z przyległymi ciągami pieszymi oraz kanalizację deszczową. Ponadto, wybudowano ul. Opolską wraz z siecią kanalizacji sanitarnej i deszczowej oraz przebudowano rów melioracyjny przy tej ulicy. Zadanie zostało sfinansowane z Rządowego Funduszu Polski Ład: Program Inwestycji Strategicznych oraz Rządowego Funduszu Inwestycji Lokalnych. Całkowita wartość inwestycji: 14 626 661,48 zł.</li> </ul> <p><b>Podmiot realizujący: Gmina Mieszkowice</b></p> <ul style="list-style-type: none"> <li>➤ Budowa ścieżki rowerowej na odcinku Mieszkowice - Gozdowice o nawierzchni bitumicznej w pasie drogowym DW 126 na odcinku od 3+389 (wraz z budową całego zjazdu) do 10+710 - 7 525 742,16 zł.</li> </ul> <p><b>Podmiot realizujący: Gmina Stare Czarnowo</b></p> <ul style="list-style-type: none"> <li>➤ Budowa ścieżki rowerowej o długości 9 km o przebiegu Stare Czarnowo, Glinna, Kartno, Żeliszawiec, gmina Gryfino. Obecnie trwają prace projektowe, które zakończą się na początku 2025 roku. Etap budowlany, zaplanowany jest na lata 2025-2027. Planowana trasa na całej długości będzie miała 2,5 m szerokości i nawierzchnie asfaltową.</li> </ul> <p><b>Podmiot realizujący: Gmina Trzcińsko-Zdrój</b></p> <ul style="list-style-type: none"> <li>➤ Przebudowa chodnika w Góralicach - zadanie współfinansowane ze Starostwem Powiatowym.</li> <li>➤ Budowa sieci tras rowerowych na odcinku Trzcińsko-Zdrój – Myślibórz – 82 039,84 zł (trzecia transza dotacji).</li> </ul> <p><b>Podmiot realizujący: ZZDW w Koszalinie</b></p> <ul style="list-style-type: none"> <li>➤ Budowa ciągu pieszego w m. Macierz w ciągu DW 125, na długości 0,143 km, koszt 495 255 zł (2023 r.).</li> <li>➤ Budowa drogi dla pieszych w ciągu DW 126 w m. Mieszkowice, ul. Warszawska, planowany koszt 430 000 zł (2024 r.).</li> <li>➤ Budowa drogi dla pieszych i rowerów w ciągu DW 120 na odc. Kołbacz-Bielkowo, na długości 3,330 km, planowany koszt realizacji 4 449 555 zł (realizacja w latach 2024-2025).</li> <li>➤ Budowa drogi dla pieszych i rowerów w ciągu DW 124 m. Chojna ul. Odrzańska, na długości 1,410 km, planowany koszt realizacji 1 993 151 zł (realizacja w latach 2024-2025).</li> <li>➤ Budowa drogi dla pieszych i rowerów w ciągu DW 125 na odcinku Cedynia-Radostów-Golice, na długości 3,450 km, koszt realizacji 3 921 458 zł (2024 r.).</li> <li>➤ Budowa drogi dla pieszych i rowerów w ciągu DW 124 m. Cedynia, ul. Czibora, na długości 1,000 km (w trakcie realizacji).</li> <li>➤ Budowa ścieżki pieszo-rowerowej w ciągu DW 125, m. Moryn, ul. Dworcowa na długości 0,759 km (w trakcie realizacji).</li> </ul>
Organizacja, finansowanie i rozwój systemu transportu publicznego (zbiorowego)	Zrealizowane	<p><b>Podmiot realizujący: Ministerstwo Infrastruktury, Gminy</b></p> <p>W latach 2023-2024 z Funduszu Rozwoju Przewozów Autobusowych (FRPA) korzystało 5 następujących gmin powiatu: Chojna, Gryfino, Moryń, Trzcińsko-Zdrój oraz Widuchowa. Fundusz rozwoju przewozów autobusowych o charakterze użyteczności publicznej to instrument wsparcia finansowego jednostek samorządu terytorialnego będących organizatorami publicznego transportu zbiorowego. Dzięki dofinansowaniu z FRPA wspierane są samorządy w realizacji zadań własnych dotyczących zapewnienia funkcjonowania publicznego transportu zbiorowego w zakresie przewozów autobusowych o charakterze użyteczności publicznej. FRPA jest państwowym funduszem celowym. Jego dysponentem jest minister właściwy do spraw transportu. Wyniki naborów przeprowadzonych w latach 2023-2024 dla poszczególnych gmin powiatu gryfińskiego przedstawiają się następująco:</p> <p>ROK 2023:</p> <ul style="list-style-type: none"> <li>➤ Gmina Chojna - dopłata: 717 076,32 zł, liczba linii komunikacyjnych: 16, łączna długość linii: 495,41 km.</li> <li>➤ Gmina Gryfino - dopłata: 1 438 477,50 zł, liczba linii komunikacyjnych: 7, łączna długość linii: 162,30 km.</li> </ul>



**RAPORT Z REALIZACJI PROGRAMU OCHRONY ŚRODOWISKA  
DLA POWIATU GRYFIŃSKIEGO ZA LATA 2023-2024**

Nazwa zadania	Stan realizacji zadania	Podmiot realizujący oraz opis/przykłady realizacji zadania w latach 2023-2024
		<ul style="list-style-type: none"> <li>➤ Gmina Moryń - dopłata: 170 913,60 zł, liczba linii komunikacyjnych: 5, łączna długość linii: 106,30 km.</li> <li>➤ Gmina Trzcińsko-Zdrój - dopłata: 195 756,96 zł, liczba linii komunikacyjnych: 2, łączna długość linii: 112,00 km.</li> <li>➤ Gmina Widuchowa - dopłata: 57 528,00 zł, liczba linii komunikacyjnych: 1, łączna długość: 47,00 km.</li> </ul> <p>ROK 2024:</p> <ul style="list-style-type: none"> <li>➤ Gmina Chojna - dopłata: 1 066 806,00 zł, liczba linii komunikacyjnych: 17, łączna długość linii: 772,15 km.</li> <li>➤ Gmina Gryfino - dopłata: 1 545 492,90 zł, liczba linii komunikacyjnych: 7, łączna długość linii: 162,90 km.</li> <li>➤ Gmina Moryń - dopłata: 323 552,40 zł, liczba linii komunikacyjnych: 9, łączna długość linii: 106,30 km.</li> <li>➤ Gmina Trzcińsko-Zdrój - dopłata: 211 680,00 zł, liczba linii komunikacyjnych: 2, łączna długość: 112,00 km.</li> <li>➤ Gmina Widuchowa - dopłata: 55 836,00 zł, liczba linii komunikacyjnych: 1, łączna długość linii: 47,00 km.</li> </ul> <p><b>Podmiot realizujący: Gmina Gryfino</b></p> <ul style="list-style-type: none"> <li>➤ Zintegrowane Centrum Przesiadkowe - w 2023 roku zakończono prace związane z dużym zadaniem realizowanym w ramach Zintegrowanych Inwestycji Terytorialnych Szczecińskiego Obszaru Metropolitalnego, który jest powiązany z projektem budowy Szczecińskiej Kolei Metropolitalnej (SKM), tj. budowa Zintegrowanego Centrum Przesiadkowego w Gryfinie. Realizacja działań w ramach ww. projektu trwała od 2020 roku, a ich celem było powstanie nowoczesnego centrum przesiadkowego w Gryfinie obok istniejącego dworca kolejowego. W roku 2020 w ramach projektu pn. „Zintegrowanego Centrum Przesiadkowego w Gryfinie” przebudowano ul. Sprzymierzonych i ul. 1 Maja, wybudowano parking przy ul. 1 Maja oraz miejsca Bike&amp;Ride. W 2022 roku zrealizowano zadanie związane z budową windy z ul. Kolejowej do ul. 9 Maja. Różnica poziomów pomiędzy ul. 1 Maja a ul. Kolejową to około 7 m wysokości. Dzięki budowie windy, osoby piesze i z ograniczoną możliwością ruchową, mogą pokonać tę wysokość bez konieczności korzystania ze schodów i w komfortowy sposób dostać się do dworca kolejowego w celu odbycia dalszej podróży koleją metropolitalną. W 2023 roku w ramach zadania zrealizowano ostatni zakres robót w zakresie wymiany wiat przystankowych wzdłuż drogi krajowej nr 31 (ok. 38 szt.). Projekt był współfinansowany ze środków Unii Europejskiej w ramach Europejskiego Funduszu Rozwoju Regionalnego realizowany w ramach Regionalnego Programu Operacyjnego Województwa Zachodniopomorskiego na lata 2014-2020.</li> </ul>
<p style="text-align: center;">Modernizacja przemysłowych źródeł ciepła/instalacji oraz systemów do redukcji zanieczyszczeń</p>	<p style="text-align: center;">Zrealizowane</p>	<p><b>Podmiot realizujący: PGE Gryfino 2050 Sp. z o.o.</b></p> <p>W październiku 2024 r. na terenie Elektrowni Dolna Odra uruchomiono dwa nowe bloki energetyczne gazowo-parowe nr 9 i 10 o łącznej mocy 1 366 MW (2 x 683 MW). Wartość umowy na budowę bloków wynosiła 3,7 mld zł netto. Nowa jednostka wytwórcza (elektrownia gazowa) funkcjonuje pod nazwą PGE Gryfino Dolna Odra. Nowe bloki gazowe zastąpią wysłużone jednostki węglowe. Inwestycja wpisuje się w strategię dekarbonizacji aktywów wytwórczych Grupy PGE. Elektrownia została zaprojektowana, aby spełniać najbardziej restrykcyjne limity emisji wynikające z konkluzji BAT dla bloków gazowo-parowych. Emisja pyłu i tlenków siarki zostanie ograniczona niemal do zera, co istotnie wpłynie na jakość powietrza w regionie. Wskaźnik emisyjności nowej elektrowni wynosi ok. 330 g CO<sup>2</sup> na kWh wytworzonej energii elektrycznej, co jest wartością ok. 3-krotnie niższą niż w blokach węglowych. Dzięki możliwości szybkiego startu jednostki i możliwości elastycznej pracy będzie ona wspierać rozwój odnawialnych źródeł energii oraz stabilizować funkcjonowanie sieci elektroenergetycznych (płynne dostosowanie mocy do wielkości produkcji energii z OZE np. elektrowni wiatrowych i słonecznych). Dla nowych bloków gazowych Urząd Regulacji Energetyki wydał koncesję na wytwarzanie energii elektrycznej obowiązującą do dnia 14 sierpnia 2034 r. (koncesjonariuszem jest spółka PGE Gryfino 2050 Sp. z o.o.).</p>
<p style="text-align: center;">Konserwacja i budowa energooszczędnego systemu oświetlenia ulicznego</p>	<p style="text-align: center;">Zrealizowane</p>	<p><b>Podmiot realizujący: Gmina Banie</b></p> <ul style="list-style-type: none"> <li>➤ Montaż lamp ulicznych solarnych i hybrydowych na terenie gminy Banie – Banie, ul. Lipowa (3 szt.), ul. Brzozowa (2 szt.), ul. Baniewicka (1 szt.), Baniewice (2 szt.), Piaseczno (2 szt.), Dłużyna (1 szt.), Babinek (1 szt.), Górnowo (1 szt.), Piaseczno – cmentarz (1 szt.), Kunowo – plac zabaw (1 szt.) – 110 085,00 zł.</li> </ul>

**RAPORT Z REALIZACJI PROGRAMU OCHRONY ŚRODOWISKA  
DLA POWIATU GRYFIŃSKIEGO ZA LATA 2023-2024**

Nazwa zadania	Stan realizacji zadania	Podmiot realizujący oraz opis/przykłady realizacji zadania w latach 2023-2024
		<p><b>Podmiot realizujący: Gmina Chojna</b></p> <ul style="list-style-type: none"> <li>➤ Sieć zaopatrzona jest w 929 szt. opraw stanowiących własność spółki ENEA Oświetlenie oraz 188 szt. stanowiących własność Gminy Chojna. Ponad 90 % opraw stanowią oprawy typu sodowego, które sukcesywnie zastępowane są energooszczędnymi oprawami typu LED. Dodatkowo, w miejscach, gdzie ze względów technicznych lub ekonomicznych nie ma dostępności sieci energetycznej, stosowane są lampy solarne, których obecnie na terenie gminy jest 46 szt.</li> </ul> <p><b>Podmiot realizujący: Gmina Gryfino</b></p> <ul style="list-style-type: none"> <li>➤ Wykonanie nowego punktu oświetleniowego w pasie drogi wewnętrznej w miejscowości Steklno - zamontowano 1 szt. lampy solarnej ulicznej z panelami fotowoltaicznym - 7 230,00 zł (2023 r.).</li> <li>➤ Wykonanie nowego punktu oświetleniowego w pasie drogi wewnętrznej w miejscowości Żórawie - zamontowano 4 szt. lamp solarnych ulicznych z panelami fotowoltaicznymi - 28 920,00 zł (2023 r.).</li> <li>➤ Wykonanie solarnego oświetlenia z wykorzystaniem OZE, tj. solarnych lamp ulicznych na terenie gminy Gryfino - 2 szt. solarnych lamp ulicznych w miejscu spotkań i edukacji ekologicznej „Eko Zakątek”, który został wykonany na terenie działki nr 4/5 obręb 5 miasta Gryfino; 4 szt. solarnych lamp ulicznych w miejscu zagospodarowanego terenu rekreacyjnego „Opolanka” przy ul. Opolskiej - działka nr 389/5 obręb Gryfino 2; 6 szt. solarnych lamp ulicznych na terenie przy pomniku przyrody „Krzywy Las” w Nowym Czarnowie - działka nr 118/58 obręb Pniewo (2024 r.).</li> </ul> <p><b>Podmiot realizujący: Gmina Mieszkowice</b></p> <ul style="list-style-type: none"> <li>➤ Wymiana 24 szt. istniejących opraw sodowych na LED na terenie gminy Mieszkowice - 35 424,00 zł (2023 r.).</li> <li>➤ Montaż 3 szt. lamp solarnych przy ul. Pogodnej w Mieszkowicach - 18 610,89 zł (2023 r.).</li> <li>➤ Montaż 1 szt. lampy hybrydowej w m. Troszyn - 12 000,00 zł (2023 r.).</li> <li>➤ Montaż lamp solarnych - 1 szt. ul. Odrzańska w Mieszkowicach, 1 szt. ul. Pogodna w Mieszkowicach - 14 909,08 zł (2023 r.).</li> <li>➤ Naprawa oświetlenia i wymiana opraw w m. Ranowo - 4 993,75 zł (2023 r.).</li> <li>➤ Wymiana opraw oświetlenia zewnętrznego na oprawy LED w m. Mieszkowice - 2 000,00 zł (2023 r.).</li> <li>➤ Montaż 4 szt. lamp solarnych w m. Zielin - 24 800,00 zł (2024 r.).</li> </ul> <p><b>Podmiot realizujący: Gmina Moryń</b></p> <ul style="list-style-type: none"> <li>➤ Montaż 2 nowych punktów świetlnych LED w miejscowości Nowe Objezierze - 23 788,00 zł.</li> </ul> <p><b>Podmiot realizujący: Gmina Stare Czarnowo</b></p> <ul style="list-style-type: none"> <li>➤ Wymiana opraw LED w ilości 35 szt., w tym 9 szt. w miejscowości Komorówko oraz 26 szt. w miejscowości Dębina.</li> <li>➤ Montaż 94 szt. nowych opraw LED w Kołbaczu i Starym Czarnowie.</li> </ul> <p><b>Podmiot realizujący: Gmina Trzcianko-Zdrój</b></p> <ul style="list-style-type: none"> <li>➤ Modernizacja oświetlenia na boisku Orlik przy hali widowiskowo-sportowej w Trzcianku-Zdroju. Zakres prac obejmował: demontaż starych lamp oświetleniowych; zakup i montaż nowych opraw oświetleniowych wraz z materiałem pomocniczym w ilości 26 szt.; wynajęcie specjalistycznego samochodu wraz z platformą do wykonania prac. Koszt 48 tys. zł (2024 r.).</li> </ul>
Kontrola podmiotów korzystających ze środowiska (w zakresie emisji gazów i pyłów do powietrza)	Zrealizowane	<p><b>Podmiot realizujący: WIOŚ w Szczecinie</b></p> <ul style="list-style-type: none"> <li>➤ W latach 2023-2024 Wojewódzki Inspektorat Ochrony Środowiska w Szczecinie przeprowadził na terenie powiatu gryfińskiego 9 kontrole podmiotów korzystających ze środowiska w zakresie ochrony jakości powietrza (kontrole przestrzegania przepisów ochrony środowiska w zakresie emisji gazów i pyłów do powietrza). Liczba kontroli ze stwierdzonym naruszeniem wyniosła 5, co stanowi 56 %.</li> </ul>
Kontrola gospodarstw domowych z zakresu zakazu spalania odpadów oraz stosowania dopuszczalnych urządzeń grzewczych	Zrealizowane	<p><b>Podmiot realizujący: Gmina Gryfino</b></p> <ul style="list-style-type: none"> <li>➤ W latach 2023-2024 Straż Miejska przeprowadziła 60 kontroli, z czego stwierdzono 20 nieprawidłowości, w tym zastosowano 7 pouczeń, a w 13 przypadkach przeprowadzono postępowanie mandatowe na sumę 3 650 zł.</li> </ul>

**RAPORT Z REALIZACJI PROGRAMU OCHRONY ŚRODOWISKA  
DLA POWIATU GRYFIŃSKIEGO ZA LATA 2023-2024**

Nazwa zadania	Stan realizacji zadania	Podmiot realizujący oraz opis/przykłady realizacji zadania w latach 2023-2024
		<p><b>Podmiot realizujący: Gmina Mieszkowice</b></p> <ul style="list-style-type: none"> <li>➤ W analizowanych latach przeprowadzono 2 kontrole, które nie wykazały naruszeń.</li> </ul> <p><b>Podmiot realizujący: Gmina Moryń</b></p> <ul style="list-style-type: none"> <li>➤ W 2023 r. za pośrednictwem aplikacji mObywatel otrzymano 1 zgłoszenie dotyczące spalania odpadów. W wyniku przeprowadzonej wizji lokalnej nie stwierdzono nieprawidłowości.</li> </ul> <p><b>Podmiot realizujący: Gmina Trzcianko-Zdrój</b></p> <ul style="list-style-type: none"> <li>➤ W analizowanych latach przeprowadzono 2 kontrole, które nie wykazały naruszeń.</li> </ul> <p><b>Podmiot realizujący: Gmina Widuchowa</b></p> <ul style="list-style-type: none"> <li>➤ W analizowanych latach przeprowadzono 2 kontrole, które nie wykazały naruszeń.</li> </ul>
<p>Uwzględnianie w procesie planowania przestrzennego wymogów ochrony jakości powietrza</p>	<p>Zrealizowane</p>	<p><b>Podmiot realizujący: gminy powiatu</b></p> <p>Uchwalane w latach 2023-2024 na terenie powiatu gryfińskiego miejscowe plany zagospodarowania przestrzennego (MPZP) w zakresie zaopatrzenia w ciepło oraz stosowania odnawialnych źródeł energii ustalają m.in.:</p> <ul style="list-style-type: none"> <li>➤ dopuszczenie realizacji przydomowych instalacji fotowoltaicznych,</li> <li>➤ stosowanie urządzeń wykorzystujących paliwa niepowodujące ponadnormatywnego zanieczyszczenia powietrza,</li> <li>➤ dopuszczenie stosowania alternatywnych, ekologicznych źródeł ciepła takich jak urządzenia służące do poboru ciepła z energii słonecznej, powietrzne lub gruntowe pompy ciepła z zastrzeżeniem, że stosowanie alternatywnych źródeł ciepła nie może wiązać się z przekroczeniem obowiązujących norm emisji hałasu, pyłów lub substancji szkodliwych dla środowiska,</li> <li>➤ korzystanie z miejskiej sieci ciepłowniczej bądź stosowanie urządzeń grzewczych o wysokiej sprawności i niskim stopniu emisji zanieczyszczeń,</li> <li>➤ zaopatrzenie w ciepło w oparciu o źródła lokalne, zasilane paliwami zapewniającymi wysoki stopień czystości emisji spalin,</li> <li>➤ stosowanie systemów ciepłych wykorzystujących paliwa niskoemisyjne.</li> </ul>
<p>Promocja niskoemisyjnych i alternatywnych środków transportu</p>	<p>Zrealizowane</p>	<p><b>Podmiot realizujący: IST (placówki oświatowe i wychowawcze)</b></p> <p>Edukacja ekologiczna prowadzona jest każdego roku przez placówki oświatowe. Prowadzone są liczne konkursy, zajęcia, akcje czy wycieczki edukacyjne. Problematyka ochrony środowiska w szkołach ma swoje odbicie we wszystkich obszarach:</p> <ul style="list-style-type: none"> <li>➤ programie wychowawczym - w każdej klasie i w każdym roku szkolnym,</li> <li>➤ profilaktycznym - jako troska i zapobieganie degradacji zasobów środowiska,</li> <li>➤ planie pracy szkoły - jako systematyczne i cykliczne akcje – organizacja i uczestnictwo w tematycznych konkursach oraz realizowanych projektach edukacyjnych.</li> </ul> <p>Przykłady treści nauczania z zakresu ochrony jakości powietrza przedstawiają się następująco:</p> <ul style="list-style-type: none"> <li>➤ wpływ działalności człowieka na atmosferę na przykładzie smogu,</li> <li>➤ przyczyny i skutki spadku stężenia ozonu w stratosferze ziemskiej,</li> <li>➤ sposoby zapobiegania powiększaniu się „dziury ozonowej”,</li> <li>➤ źródła, rodzaje i skutki zanieczyszczeń powietrza,</li> <li>➤ sposoby postępowania pozwalające chronić powietrze przed zanieczyszczeniami.</li> </ul>
<p>Prowadzenie działań edukacyjno-informacyjnych z zakresu modernizacji energetycznej budynków, OZE, szkodliwości spalania odpadów i paliw stałych, ekologicznych źródeł grzewczych</p>	<p>Zrealizowane</p>	<p>Poszczególne gminy powiatu prowadzą również punkty konsultacyjno-informacyjne dot. programu „Czyste Powietrze”. Punkt informacyjny ma na celu ułatwienie mieszkańcom aplikowanie o dofinansowanie oraz umożliwić uzyskanie wszelkich niezbędnych informacji dotyczących zasad programu. Przeszkoleni pracownicy Urzędów Gmin zapewniają m.in.:</p> <ul style="list-style-type: none"> <li>➤ udzielenie informacji o zasadach programu osobom zainteresowanym złożeniem wniosku o dofinansowanie,</li> <li>➤ wsparcie beneficjenta w zakresie przygotowania wniosku, złożenia i jego wydruku,</li> <li>➤ dostępność materiałów informacyjnych i promocyjnych o programie.</li> </ul>

**RAPORT Z REALIZACJI PROGRAMU OCHRONY ŚRODOWISKA  
DLA POWIATU GRYFIŃSKIEGO ZA LATA 2023-2024**

Nazwa zadania	Stan realizacji zadania	Podmiot realizujący oraz opis/przykłady realizacji zadania w latach 2023-2024
<b>OBSZAR INTERWENCJI: ZAGROŻENIA HAŁASEM</b>		
Budowa obwodnicy Gryfina	W trakcie realizacji	<p><b>Podmiot realizujący: GDDKiA</b></p> <ul style="list-style-type: none"> <li>➤ W kwietniu 2021 r. rozstrzygnięto przetarg na budowę obwodnicy miasta w ciągu drogi krajowej nr 31. Łączny koszt realizacji zadania wynosi 74,77 mln zł. Inwestycja pozostaje obecnie w trakcie realizacji, a jej zakończenie planowane jest na 2025 r. Zaawansowanie robót wg stanu na październik 2024 r. przedstawia się następująco: roboty mostowe – 91%, roboty drogowe – 68%, roboty branżowe – 75%, roboty zieleniarskie – 80%.</li> <li>➤ Przedmiotem zadania jest budowa drogi klasy GP o dwóch pasach ruchu o skrzyżowaniach skanalizowanych z istniejącą drogą krajową nr 31, drogą wojewódzką nr 120 oraz powiatową nr 1367Z, wiadukdami na przecięciach z pozostałymi drogami oraz elementami służącymi ochronie środowiska. Obecny przebieg drogi krajowej, ze względu na ruch pojazdów o dużym natężeniu, na który w znacznej mierze składa się ruch tranzytowy przez Gryfino jest uciążliwy dla mieszkańców miasta. Aktualnie brak jest jakiegokolwiek alternatywy pozwalającej ominąć Gryfino jadąc drogą krajową nr 31. Praktycznie na całej długości odcinka znajdującego się w obszarze zabudowanym występuje ograniczenie prędkości do 40 km/h. Na terenie Gryfina na trasie drogi krajowej nr 31 znajduje się 5 sygnalizacji świetlnych, dodatkowo występują liczne skrzyżowania. Dla pojazdów ciężarowych ze względu na brak skrajni pionowej na wiadukcie kolejowym znajdującym się nad ulicą Pomorską wyznaczono objazd ulicami znajdującymi się w ciągu dróg powiatowych. Droga jest zlokalizowana na terenie płaskim, posiada znaczną krętość. Na terenie miasta występują również awarie sieci zlokalizowanych w jezdni drogi krajowej nr 31, co powoduje częste utrudnienia w ruchu pojazdów. W godzinach szczytu porannego i popołudniowego na odcinku od centrum Gryfina do skrzyżowania z drogą gminną biegnącą do Nowego Czarnowa, gdzie zlokalizowana jest Elektrownia Dolna Odra występuje znaczny wzrost natężenia pojazdów powodujących powstawanie zatorów drogowych.</li> </ul>
Budowa zabezpieczeń akustycznych wzdłuż głównych ciągów komunikacyjnych	W trakcie realizacji	<p><b>Podmiot realizujący: GDDKiA</b></p> <ul style="list-style-type: none"> <li>➤ Zakres rzeczowy zadania polegającego na budowie obwodnicy Gryfina w ciągu drogi krajowej nr 31 obejmuje m.in. budowę ekranów akustycznych.</li> </ul>
Kontrola podmiotów gospodarczych w zakresie emitowanego hałasu	Zrealizowane	<p><b>Podmiot realizujący: WIOŚ w Szczecinie</b></p> <ul style="list-style-type: none"> <li>➤ W latach 2023-2024 Wojewódzki Inspektorat Ochrony Środowiska w Szczecinie przeprowadził na terenie powiatu gryfińskiego 3 kontrole podmiotów korzystających ze środowiska w zakresie ochrony przed hałasem. Jedną z przeprowadzonych kontroli wykazała naruszenie.</li> </ul>
Prowadzenie pomiarów hałasu komunikacyjnego i przemysłowego	Niezrealizowane	<p><b>Podmiot realizujący: GIOŚ RWMS w Szczecinie</b></p> <ul style="list-style-type: none"> <li>➤ Ostatnie pomiary hałasu drogowego GIOŚ RWMS w Szczecinie prowadził na terenie powiatu gryfińskiego w 2018 roku w m. Mieszkowice w 3 punktach pomiarowych.</li> <li>➤ Ostatnie pomiary hałasu kolejowego GIOŚ RWMS w Szczecinie prowadził na terenie powiatu gryfińskiego w 2019 roku w m. Krzywina (gm. Widuchowa).</li> </ul>
Sporządzanie map akustycznych	Zrealizowane (w 2022 r.)	<p><b>Podmiot realizujący: GDDKiA</b></p> <ul style="list-style-type: none"> <li>➤ W maju 2022 r. na zlecenie GDDKiA opracowana została „Strategiczna mapa hałasu dla dróg krajowych o ruchu powyżej 3 000 000 pojazdów rocznie w województwie zachodniopomorskim”. Mapowaniem akustycznym na terenie powiatu gryfińskiego objęte zostały następujące odcinki dróg krajowych: autostrada A6 (cały odcinek na terenie powiatu); droga ekspresowa S3 (cały odcinek na terenie powiatu); droga krajowa nr 26 odc. Chojna /przeście/; droga krajowa nr 31 odc. Radziszewo – Gryfino. Odcinki dróg krajowych na terenie powiatu gryfińskiego objęte mapowaniem akustycznym generują przekroczenia dopuszczalnych poziomów hałasu na powierzchni 6,7 ha (dla wskaźnika L<sub>DWN</sub>) oraz na powierzchni 4,1 ha (dla wskaźnika L<sub>N</sub>).</li> </ul>

**RAPORT Z REALIZACJI PROGRAMU OCHRONY ŚRODOWISKA  
DLA POWIATU GRYFIŃSKIEGO ZA LATA 2023-2024**

Nazwa zadania	Stan realizacji zadania	Podmiot realizujący oraz opis/przykłady realizacji zadania w latach 2023-2024
Uwzględnianie w procesie planowania przestrzennego wymogów ochrony akustycznej terenów	Zrealizowane	<p><b>Podmiot realizujący: gminy powiatu</b>            Uchwalane w latach 2023-2024 miejscowe plany zagospodarowania przestrzennego (MPZP) obowiązujące na terenie powiatu gryfińskiego w zakresie ochrony przed hałasem ustalają m.in.:</p> <ul style="list-style-type: none"> <li>➤ klasyfikują poszczególne rodzaje terenów do terenów chronionych akustycznie zgodnie z Rozporządzeniem Ministra Środowiska z dnia 14 czerwca 2007 r. w sprawie dopuszczalnych poziomów hałasu w środowisku (natężenie emitowanego hałasu dla określonych rodzajów terenów nie może przekraczać poziomów dopuszczalnych ustalonych w rozporządzeniu);</li> <li>➤ uciążliwości towarzyszące prowadzeniu działalności usługowej (m.in. hałas, wibracje, odory) nie mogą wykroczać poza granice terenu;</li> <li>➤ nakaz wprowadzanie izolacji akustyczno-krajobrazowej;</li> <li>➤ w obiektach przeznaczonych na stały pobyt ludzi usytuowanych od strony ulic publicznych oraz linii kolejowej ze względu na występowanie znaczącego źródła hałasu należy zastosować materiały budowlane (w tym stolarkę okienną i drzwiową), które zminimalizowałyby oddziaływanie hałasu zgodnie z przepisami odrębnymi, należy także rozważyć możliwość nasadzeń zieleni izolacyjnej średniowysokiej (oddzielając źródło hałasu).</li> </ul>
Prowadzenie działań edukacyjno-informacyjnych promujących transport zbiorowy oraz alternatywny (pieszy, rowerowy)	Zrealizowane	<p><b>Podmiot realizujący: IST (placówki oświatowe i wychowawcze)</b>            Edukacja ekologiczna prowadzona jest każdego roku przez placówki oświatowe. Prowadzone są liczne konkursy, zajęcia, akcje czy wycieczki edukacyjne. Problematyka ochrony środowiska w szkołach ma swoje odbicie we wszystkich obszarach:</p> <ul style="list-style-type: none"> <li>➤ programie wychowawczym - w każdej klasie i w każdym roku szkolnym,</li> <li>➤ profilaktycznym - jako troska i zapobieganie degradacji zasobów środowiska,</li> <li>➤ planie pracy szkoły - jako systematyczne i cykliczne akcje - organizacja i uczestnictwo w tematycznych konkursach oraz realizowanych projektach edukacyjnych.</li> </ul> <p>Treści nauczania z zakresu zagrożenia hałasem obejmują m.in. ciekawostki na temat poziomów dźwięku, wpływ nadmiernego hałasu na zdrowie oraz przykłady działań na rzecz walki z hałasem.</p>
<b>OBSZAR INTERWENCJI: POLA ELEKTROMAGNETYCZNE</b>		
Modernizacja infrastruktury elektroenergetycznej (w tym wymiana linii napowietrznych na kablowe)	Zrealizowane	<p><b>Podmiot realizujący: Enea Operator Sp. z o.o.</b>            W celu ograniczenia rozmiarów i czasów awarii Enea Operator Sp. z o.o. przeprowadza działania mające na celu wzmocnienie odporności sieci elektroenergetycznej na anomalie pogodowe oraz usprawnienie procesu lokalizacji i usunięcia awarii. Działaniami podejmowanymi przez operatora są w szczególności: wymiana linii napowietrznych („przewodów gołych”) na linie kablowe lub niepełnoizolowane w sieciach średniego napięcia oraz izolowane w liniach niskiego napięcia, automatyzacje sieci średniego napięcia, zwiększanie możliwości rekonfiguracyjnych sieci średniego napięcia, budowa nowych i modernizacja istniejących stacji transformatorowych, wymiana awaryjnych kabli średniego napięcia w izolacji z polietylenu termoplastycznego na kable w izolacji z polietylenu usieciowanego oraz awaryjnych kabli niskiego napięcia, wdrożenie łączności trankingowej, modernizacje stacji oraz izolowanie elementów czynnych na stacjach słupowych.</p>
Monitorowanie oraz ocena poziomów pól elektromagnetycznych w środowisku	Zrealizowane	<p><b>Podmiot realizujący: GIOŚ RWMŚ w Szczecinie</b>            Pomiary natężenia promieniowania elektromagnetycznego (PEM) w ramach systemu Państwowego Monitoringu Środowiska (PMS) w 2023 r. prowadzone były na terenie powiatu gryfińskiego w 3 punktach pomiarowych. Zmierzone wartości PEM były na bardzo niskich poziomach (znacznie poniżej dopuszczalnej normy minimalnej wynoszącej 28 V/m) i wynosiły:</p> <ul style="list-style-type: none"> <li>➤ w punkcie zlokalizowanym w Gryfinie przy ul. B. Chrobrego/1-go Maja – 1,25 V/m,</li> <li>➤ w punkcie zlokalizowanym w Chojnie przy ul. Piekarskiej – 0,64 V/m,</li> <li>➤ w punkcie zlokalizowanym w Cedyni przy ul. M. Roli-Żymierskiego – poniżej 0,50 V/m.</li> </ul>

**RAPORT Z REALIZACJI PROGRAMU OCHRONY ŚRODOWISKA  
DLA POWIATU GRYFIŃSKIEGO ZA LATA 2023-2024**

Nazwa zadania	Stan realizacji zadania	Podmiot realizujący oraz opis/przykłady realizacji zadania w latach 2023-2024
Kontrola instalacji emitujących PEM	Zrealizowane	<p><b>Podmiot realizujący: WIOŚ w Szczecinie</b>            W latach 2023-2024 Wojewódzki Inspektorat Ochrony Środowiska w Szczecinie przeprowadził na terenie powiatu gryfińskiego 32 kontrole instalacji wytwarzających pola elektromagnetyczne (PEM) (kontrole stacji bazowych łączności bezprzewodowej). Żadna z przeprowadzonych kontroli nie wykazała przekroczeń dopuszczalnych wartości emitowanego natężenia PEM.</p>
Uwzględnianie w procesie planowania przestrzennego zapisów dotyczących ochrony przed promieniowaniem elektromagnetycznym	Zrealizowane	<p><b>Podmiot realizujący: gminy powiatu</b>            Uchwalane w latach 2023-2024 na terenie powiatu gryfińskiego miejscowe plany zagospodarowania przestrzennego (MPZP) w zakresie ochrony przed polami elektromagnetycznymi ustalają m.in.: nakaz uwzględnienia ograniczeń w granicach pasów ochrony funkcyjnej istniejących napowietrznych linii elektroenergetycznych (m.in. nakaz uwzględnienia przepisów odrębnych, w tym dotyczących bezpieczeństwa i ochrony zdrowia).</p>
<b>OBSZAR INTERWENCJI: GOSPODAROWANIE WODAMI</b>		
Realizacja prac konserwacyjno-utrzymawczych wód i urządzeń wodnych	Zrealizowane	<p><b>Podmiot realizujący: PGW Wody Polskie</b>            ROK 2023:</p> <ul style="list-style-type: none"> <li>➤ Utrzymanie cieków naturalnych i urządzeń wodnych na terenie działania PGW WP RZGW w Szczecinie (NW Chojna) – zakres: wykonanie usług związanych z utrzymaniem w należytym stanie technicznym cieków oraz budowli hydrotechnicznych w celu zapewnienia swobodnego spływu wód (Kanały: Bieliński, Lisi Potok, Osinowski, Rurka, Rurka 1, Żelechowo, Strzeszowskie, Rurociąg A oraz rzeki: Kalica, Kurzyca, Mała Kalica, Rurzyca) - 401 477,46 zł.</li> <li>➤ Utrzymanie cieków naturalnych i urządzeń wodnych na terenie działania PGW WP RZGW w Szczecinie (NW Gryfino 1) – zakres: wykonanie usług związanych z utrzymaniem w należytym stanie technicznym cieków oraz budowli hydrotechnicznych w celu zapewnienia swobodnego spływu wód (Kanały: R-2, R-6, Szambo, Czepino, Ż-1, Żabnica) - 175 423,15 zł.</li> <li>➤ Utrzymanie cieków naturalnych i urządzeń wodnych na terenie działania PGW WP RZGW w Szczecinie (NW Gryfino 2) - zakres: wykonanie usług związanych z utrzymaniem w należytym stanie technicznym cieków oraz budowli hydrotechnicznych w celu zapewnienia swobodnego spływu wód (Kanały: Babinek-Tywa, Bartkowo, Rynica-Ognica, Żelechowo 2, Borzym, Strzeszowskie) - 204 758,47 zł.</li> <li>➤ Usługa kompleksowa - eksploatacja, obsługa i konserwacja urządzeń wodnych wraz z odcinkowym utrzymaniem koryt cieków naturalnych na terenie PGW WP RZGW w Szczecinie (Nadzór Wodny w Gryfinie) - zakres: świadczenie przez wykonawcę usług (prac) związanych z utrzymaniem w pełnej sprawności technicznej, obsługą i konserwacją urządzeń wodnych oraz utrzymaniem odcinków koryt cieków naturalnych w celu zapewnienia: ochrony przed powodzią, spływu lodu oraz przeciwdziałania powstawaniu niekorzystnych zjawisk lodowych, warunków korzystania z wód w tym utrzymywania zwierciadła wody na poziomie umożliwiającym funkcjonowanie urządzeń wodnych, obiektów mostowych, rurociągów oraz innych urządzeń, działania urządzeń wodnych, w szczególności ich odpowiedniego stanu technicznego i funkcjonalnego, w tym zapewnienia warunków przepływu wód zgodnie z obowiązującymi pozwoleniami wodnoprawnymi - 94 446,00 zł.</li> <li>➤ Usługa kompleksowa - eksploatacja, obsługa i konserwacja urządzeń wodnych wraz z odcinkowym utrzymaniem koryt cieków naturalnych na terenie PGW WP RZGW w Szczecinie (Nadzór Wodny w Chojnie) – zakres: jw. - 91 476,00 zł.</li> </ul> <p>ROK 2024:</p> <ul style="list-style-type: none"> <li>➤ Usługa kompleksowa - eksploatacja, obsługa i konserwacja urządzeń wodnych wraz z odcinkowym utrzymaniem koryt cieków naturalnych na terenie PGW WP RZGW w Szczecinie (Nadzór Wodny Gryfino) – zakres: świadczenie przez wykonawcę usług (prac) związanych z utrzymaniem w pełnej sprawności technicznej, obsługą i konserwacją urządzeń wodnych oraz utrzymaniem odcinków koryt cieków naturalnych w celu zapewnienia: ochrony przed powodzią, spływu lodu oraz przeciwdziałania powstawaniu niekorzystnych zjawisk lodowych, warunków korzystania z wód w tym utrzymywania</li> </ul>

**RAPORT Z REALIZACJI PROGRAMU OCHRONY ŚRODOWISKA  
DLA POWIATU GRYFIŃSKIEGO ZA LATA 2023-2024**

Nazwa zadania	Stan realizacji zadania	Podmiot realizujący oraz opis/przykłady realizacji zadania w latach 2023-2024
		<p>zwierciadła wody na poziomie umożliwiającym funkcjonowanie urządzeń wodnych, obiektów mostowych, rurociągów oraz innych urządzeń, działania urządzeń wodnych, w szczególności ich odpowiedniego stanu technicznego i funkcjonalnego, w tym zapewnienia warunków przepływu wód zgodnie z obowiązującymi pozwoleniami wodnoprawnymi - 121 760,65 zł.</p> <ul style="list-style-type: none"> <li>➤ Usługa kompleksowa - eksploatacja, obsługa i konserwacja urządzeń wodnych wraz z odcinkowym utrzymaniem koryt cieków naturalnych na terenie PGW WP RZGW w Szczecinie (Nadzór Wodny Chojna) – zakres: jw. - 113 877,17 zł.</li> <li>➤ Kanał Osinowski – roboty awaryjne - zakres: zadanie awaryjne polegające na usunięciu z koryta Kanału Osinowskiego w miejscowości Osinów Dolny powalonych przez bobry oraz wiatr drzew, odmulenie cieków oraz rozebranie i budowa nowego ogrodzenia z płyt drewnianych na słupkach drewnianych - 9 614,04 zł.</li> <li>➤ Utrzymanie cieków naturalnych i urządzeń wodnych na terenie Zarządu Zlewni w Szczecinie (Nadzór Wodny Gryfino) – zakres: wykonanie usług związanych z utrzymaniem w należytym stanie technicznym cieków oraz budowli hydro-technicznych w celu zapewnienia swobodnego spływu wód (Kanały: Marwice 1, Marwice 2, Marwice 3 oraz rzeka Omulna) – wg stanu na sierpień 2024 r. trwało postępowanie przetargowe.</li> <li>➤ Utrzymanie cieków naturalnych i urządzeń wodnych na terenie Zarządu Zlewni w Szczecinie (Nadzór Wodny Chojna) – zakres: wykonanie usług związanych z utrzymaniem w należytym stanie technicznym cieków oraz budowli hydro-technicznych w celu zapewnienia swobodnego spływu wód (Kanały: Bieliński, Cedyński-Ułgi oraz rzeki: Kalica, Rurzyca) – wg stanu na sierpień 2024 r. trwało postępowanie przetargowe.</li> </ul>
<p style="text-align: center;">Modernizacja i konserwacja wałów oraz pozostałej infrastruktury przeciwpowodziowej</p>	<p style="text-align: center;">Zrealizowane</p>	<p><b>Podmiot realizujący: PGW Wody Polskie</b></p> <p><b>ROK 2023:</b></p> <ul style="list-style-type: none"> <li>➤ Konserwacja wałów przeciwpowodziowych na terenie działania PGW WP RZGW w Szczecinie poprzez wykonanie koszenia oraz naprawy szkód wyrządzonych przez dzikie zwierzęta (NW Gryfino) – zakres: świadczenie usług (prac) związanych z utrzymaniem w należytym stanie technicznym wałów przeciwpowodziowych poprzez wykonanie koszenia pielęgnacyjnego wałów przeciwpowodziowych wraz z usunięciem szkód spowodowanych przez dzikie zwierzęta - 145 403,76 zł.</li> <li>➤ Konserwacja wałów przeciwpowodziowych na terenie działania PGW WP RZGW w Szczecinie poprzez wykonanie koszenia oraz naprawy szkód wyrządzonych przez dzikie zwierzęta (NW Chojna) - zakres: świadczenie usług (prac) związanych z utrzymaniem w należytym stanie technicznym wałów przeciwpowodziowych poprzez wykonanie koszenia pielęgnacyjnego wałów przeciwpowodziowych wraz z usunięciem szkód spowodowanych przez dzikie zwierzęta - 239 453,77 zł.</li> <li>➤ Usunięcie nieprawidłowości występujących na jazie Bara w km 5+875 na rzece Rurzyca, zgodnie z decyzją nakazową WINB w Szczecinie - zakresem zamówienia było wykonanie robót remontowych jazu na rzece Rurzyca w km 5+875 w miejscowości Bara, doprowadzające do usunięcia nieprawidłowości stanu technicznego obiektu zgodnie z decyzją WINB w celu zapewnienia działania urządzeń wodnych, w szczególności ich odpowiedniego stanu technicznego i funkcjonalnego. Na podstawie złożonego przez ZZ w Szczecinie wniosku Urząd Wojewódzki nie wniósł sprzeciwu do zmiany sposobu użytkowania z jazu na budowlę regulacyjną, co w znaczny sposób ograniczyło koszty remontu rzecznej budowli o wartość zakupu i montażu 3 zamknięć dwuczłonowych z mechanizmami palczatkowymi - 235 316,58 zł.</li> </ul> <p><b>ROK 2024:</b></p> <ul style="list-style-type: none"> <li>➤ Naprawa zarwanego, uszkodzonego rurociągu Ø 600 na rzece Tywie w miejscowości Góralice - 18 450,00 zł.</li> <li>➤ Zabezpieczenie przepustu wałowego na wale przeciwpowodziowym w Gryfinie - roboty awaryjne - 3 201,84 zł.</li> <li>➤ Remont kłapy zwrotnej na przepuszczeniu wałowym na wale przeciwpowodziowym w Gryfinie – roboty awaryjne - 8 300,04 zł.</li> <li>➤ Konserwacja wałów przeciwpowodziowych na terenie działania Zarządu Zlewni w Szczecinie poprzez wykonanie koszenia oraz naprawy szkód wyrządzonych przez dzikie zwierzęta (Nadzór Wodny w Gryfinie) - wg stanu na sierpień 2024 r. trwało postępowanie przetargowe dla zadania.</li> </ul>



**RAPORT Z REALIZACJI PROGRAMU OCHRONY ŚRODOWISKA  
DLA POWIATU GRYFIŃSKIEGO ZA LATA 2023-2024**

Nazwa zadania	Stan realizacji zadania	Podmiot realizujący oraz opis/przykłady realizacji zadania w latach 2023-2024
		<ul style="list-style-type: none"> <li>➤ Konserwacja wałów przeciwpowodziowych na terenie działania Zarządu Zlewni w Szczecinie poprzez wykonanie koszenia oraz naprawy szkód wyrządzonych przez dzikie zwierzęta (Nadzór Wodny w Chojnie) - wg stanu na sierpień 2024 r. trwało postępowanie przetargowe dla zadania.</li> <li>➤ Usunięcie nieprawidłowości występujących na jazie Rożnowo w km 21+010 na rzece Tywa, zgodnie z decyzją nakazową WINB w Szczecinie - wg stanu na sierpień 2024 r. trwało postępowanie przetargowe dla zadania.</li> <li>➤ Usunięcie nieprawidłowości występujących na jazie Szczawno w km 4+553 na rzece Tywa, zgodnie z decyzją nakazową WINB w Szczecinie - wg stanu na sierpień 2024 r. trwało postępowanie przetargowe dla zadania.</li> </ul>
Odbudowa, modernizacja i bieżące utrzymanie urządzeń melioracyjnych	Zrealizowane	<p><b><u>Podmiot realizujący: Gmina Banie</u></b></p> <ul style="list-style-type: none"> <li>➤ Obręby: Banie, Parnica i Baniewice - konserwacja rowów 244 mb, oczyszczenie studni 2 szt., udroźnienie przepustu 14 mb, naprawa przyczółków betonowych.</li> <li>➤ Obręby: Lubanowo i Piaseczno - konserwacja rowów 570 mb, oczyszczenie i konserwacja rurociągu 60 mb, oczyszczenie studni 2 szt., udroźnienie przepustu 16 mb.</li> <li>➤ Banie, ul. Dworcowa - konserwacja rowów 368 mb, oczyszczenie i konserwacja rurociągu 30 mb, udroźnienie przepustu.</li> </ul> <p><b><u>Podmiot realizujący: Gmina Chojna</u></b></p> <ul style="list-style-type: none"> <li>➤ W 2023 r. na melioracje wodne wydatkowano kwotę 41 579,24 zł (brak danych za 2024 r.).</li> </ul> <p><b><u>Podmiot realizujący: Gmina Gryfino</u></b></p> <p>ROK 2023:</p> <ul style="list-style-type: none"> <li>➤ Konserwacja rurociągu odwodnieniowego, odprowadzającego wodę z systemu melioracyjnego wraz z wyprofilowaniem skarpy wylotu rurociągu w rejonie ulicy Łużyckiej w Gryfinie tzw. „oczko wodne” (dz. 74/4 obr. Gryfino 5).</li> <li>➤ Konserwacja - oczyszczenie około 30 mb przepustu pod drogą gminną w Radziszewie-Łubnicy dz. 289 obr. Daleszewo oraz odmulenie rowu melioracyjnego w rejonie wlotu tego przepustu.</li> <li>➤ Konserwacja - oczyszczenie odcinka (około 30 mb) rowu melioracyjnego (dz. 59) odprowadzającego wody opadowe m.in. z terenu świetlicy wiejskiej (dz. nr 60/1) do rowu melioracyjnego stanowiącego dz. 56.</li> <li>➤ Odmulenie (konserwacja) - dz. 137 obr. Chwarstnica.</li> <li>➤ Konserwacja - oczyszczenie odcinka (około 80 mb) rowu melioracyjnego na terenie gminnej dz. 459/21 odprowadzającego wody opadowe w kierunku przepustu pod drogą krajową do kanału melioracji wodnej podstawowej.</li> </ul> <p>ROK 2024:</p> <ul style="list-style-type: none"> <li>➤ Wykonanie robót konserwacyjnych: odmulenie i udroźnienie około 30 mb przepustu pod drogą gminną w Radziszewie - Łubnicy dz. 289 obr. Daleszewo wraz z odmuleniem dna rowu melioracyjnego i wyprofilowaniem skarp w rejonie wlotu i wylotu tego przepustu; poprzedzone inspekcją wnętrza przepustu z uwagi na sytuację awaryjną i powtarzające się zatory.</li> <li>➤ Konserwacja rurociągu odwodnieniowego, odprowadzającego wodę z systemu melioracyjnego wraz z wyprofilowaniem skarpy wylotu rurociągu w rejonie ulicy Łużyckiej w Gryfinie tzw. „oczko wodne” (dz. 74/4 obr. Gryfino 5).</li> </ul> <p><b><u>Podmiot realizujący: Gmina Moryń</u></b></p> <ul style="list-style-type: none"> <li>➤ Rejonowy Związek Spółek Wodnych w Chojnie na zlecenie gminy w sołectwach Mirowo, Gądno, Przyjezierze i Witnica wykonał następujące prace polegające na konserwacji urządzeń melioracyjnych: rowy melioracyjne 235 mb, rurociągi odprowadzające wodę z gruntów rolnych 56 mb, studnie 9 szt. Całkowity koszt zadania wyniósł 12 763,04 zł, w tym dotacja Gminy Moryń - 5.000,00 zł.</li> </ul> <p><b><u>Podmiot realizujący: Gmina Stare Czarnowo</u></b></p> <ul style="list-style-type: none"> <li>➤ Konserwacja rowów melioracyjnych w obrębie miejscowości Dębina, Kołbacz, Nieznań i Żelewo o łącznej dł. 44 963 mb.</li> <li>➤ Koszenie rowu Kartno - Żeliszawiec o łącznej długości 2 425 mb wraz z rozbiórką tam bobrowych.</li> </ul>

**RAPORT Z REALIZACJI PROGRAMU OCHRONY ŚRODOWISKA  
DLA POWIATU GRYFIŃSKIEGO ZA LATA 2023-2024**

Nazwa zadania	Stan realizacji zadania	Podmiot realizujący oraz opis/przykłady realizacji zadania w latach 2023-2024
		<p><b>Podmiot realizujący: Gmina Widuchowa</b></p> <ul style="list-style-type: none"> <li>➤ Wykaszanie skarp rowów, usuwanie tam i zatorów, oczyszczanie z namułu przepustów rurowych – łącznie w latach 2023-2024 wydatkowano 11 247,76 zł (wg stanu na sierpień 2024 r.).</li> </ul> <p><b>Podmiot realizujący: Spółki Wodne</b></p> <p>Na terenie powiatu gryfińskiego działalność prowadzą następujące spółki wodne:</p> <ul style="list-style-type: none"> <li>➤ Spółka Wodna „Kołbacz” - ul. Warcisława 1, Kołbacz, 74-106 Stare Czarnowo - obszar działania spółki: Gmina Stare Czarnowo;</li> <li>➤ Spółka Wodna Babin - Piaseczno 3, 74-510 Trzcińsko Zdrój - obszar działania spółki: Gmina Trzcińsko Zdrój;</li> <li>➤ Rejonowy Związek Spółek Wodnych w Chojnie - ul. Polna 22, 74-500 Chojna: <ul style="list-style-type: none"> <li>➤ Gminna Spółka Wodna Chojna - ul. Jagiellońska 4, 74-500 Chojna – obszar działania spółki: Gmina Chojna;</li> <li>➤ Gminna Spółka Wodna Moryń - ul. Pl. Wolności 1, 74-503 Moryń - obszar działania spółki: Gmina Moryń;</li> <li>➤ Spółka Wodna „Mieszko” - ul. Chopina 1, 74-505 Mieszkowice - obszar działania spółki: Gmina Mieszkowice;</li> <li>➤ Gminna Spółka Wodna Widuchowa - ul. Grunwaldzka 8, 74-120 Widuchowa - obszar działania spółki: Gmina Widuchowa;</li> <li>➤ Gminna Spółka Wodna Banie - ul. Skośna 6, 74-110 Banie - obszar działania spółki: Gmina Banie.</li> </ul> </li> </ul> <p>Przedmiotem działania ww. Spółek jest wykonywanie, utrzymywanie i eksploatacja urządzeń melioracji wodnych szczegółowych oraz innych urządzeń wodnych zlokalizowanych na gruntach należących i użytkowanych przez członków Spółki Wodnej. Łączna kwota dotacji przyznanych przez Wojewodę Zachodniopomorskiego dla ww. Spółek Wodnych w latach 2023-2024 wyniosła 379 000,00 zł.</p>
Rozbudowa, przebudowa i modernizacja systemów kanalizacji deszczowej	Zrealizowane	<p>Zadania z zakresu rozbudowy, przebudowy i modernizacji systemów kanalizacji deszczowej realizowane były przez poszczególne gminy w ramach prowadzonych inwestycji drogowych (opisano przy zadaniu „Modernizacja, przebudowa i remonty dróg gminnych” – OBSZAR INTERWENCJI OCHRONA KLIMATU I JAKOŚCI POWIETRZA).</p>
Zwiększenie retencji obszaru powiatu (tworzenie nowych zadrzewień i zalesień, budowa obiektów małej retencji, utrzymanie i rozwój terenów zieleni, rozwój retencji przydomowej, renaturyzacja cieków)	Zrealizowane	<p><b>Podmiot realizujący: Gmina Gryfino</b></p> <p>Projekt pn. „Adaptacja do zmian klimatu poprzez rozwój zielonej i niebieskiej infrastruktury w Gryfinie” - w ramach projektu, który dofinansowany był z Mechanizmu Finansowego Europejskiego Obszaru Gospodarczego na lata 2014-2021 w ramach programu „Środowisko, energia i zmiany klimatu”, realizowany był szereg działań inwestycyjnych i społecznych. Realizacja projektu została zaplanowana na lata 2022-2023. Koszty całkowite projektu wyniosły 5 150 263,44 zł, koszty kwalifikowane 4 954 173,75 zł, zaś dofinansowanie 4 211 047,65 zł. W ramach realizacji projektu łącznie zagospodarowano blisko 10 ha terenów zielonych w mieście. Łącznie w ramach projektu nasadzono: 350 drzew, 820 krzewów, 2 580 bylin, 2 770 traw ozdobnych, 320 cebul ozdobnych. Celem projektu jest wzmocnienie odporności miasta Gryfino na negatywne skutki zmian klimatu, a także ograniczenie emisji gazów cieplarnianych na poziomie lokalnym, poprzez inwestycyjne działania mitygacyjne i adaptacyjne oraz działania edukacyjno-informacyjne. Projekt obejmował realizację następujących działań inwestycyjnych:</p> <ul style="list-style-type: none"> <li>➤ Zagospodarowanie terenu „Opolanka” - nowe nasadzenia drzew mają na celu zmniejszenie efektu „miejskiej wyspy ciepła” oraz zwiększenie zdolności retencyjnych terenu - w ramach zadania: nasadzono 10 lip drobnolistnych wzdłuż ul. Opolskiej, wykonano pergolę w konstrukcji stalowej wraz z nasadzeniem pnączy, zamontowano 3 sztuki stołów edukacyjnych, stojaki rowerowe oraz piaskownicę.</li> <li>➤ Montaż zbiorników na wodę deszczową przy Żłobku Miejskim w Gryfinie - zamontowano 4 naziemne zbiorniki na wodę deszczową. Dzięki inwestycji woda deszczowa spływająca z dachu budynku będzie gromadzona w celu pielęgnacji zieleni na terenie placówki.</li> <li>➤ Utworzenie kącików edukacyjnych na terenie Aquaparku Laguna - stworzono kącik edukacyjny dla najmłodszych mieszkańców: zamontowano drewniane meble z gramy zręcznościowymi i interaktywnymi o tematyce związanej z ochroną środowiska. Na miejscu dystrybuowane są także materiały informacyjne dotyczące zmian klimatu. Na patio zamontowano</li> </ul>

**RAPORT Z REALIZACJI PROGRAMU OCHRONY ŚRODOWISKA  
DLA POWIATU GRYFIŃSKIEGO ZA LATA 2023-2024**

Nazwa zadania	Stan realizacji zadania	Podmiot realizujący oraz opis/przykłady realizacji zadania w latach 2023-2024
		<p>drewniane altany, które w okresie letnim służą jako miejsce szkoleń i spotkań mieszkańców podczas warsztatów związanych z ekologią i świadomością proekologiczną.</p> <ul style="list-style-type: none"> <li>➤ Eko zakątek – miejsce spotkań i edukacji ekologicznej - utworzenie przy ulicy Wodnika miejsca spotkań i edukacji ekologicznej dla mieszkańców Gminy Gryfino i osób odwiedzających Centrum Wodne „Laguna”.</li> <li>➤ Zagospodarowanie zielonego skweru – miejsca pamięci - przedmiotem zadania było utworzenie zielonego skweru na terenie nowego Cmentarza Komunalnego w Gryfinie. W ramach zadania zostały wykonane: nasadzenia 215 szt. drzew, utworzenie ścieżek z materiałów przepuszczalnych oraz skweru rekreacyjnego z ławkami parkowymi i pamiątkowym kamieniem ozdobnym, wybudowano studnie chłonne i punkty czerpania wody dla potrzeb nawadniania terenu zielonego.</li> <li>➤ Zagospodarowanie skweru przy hali widowiskowo-sportowej - wykonane nasadzenia drzew i krzewów miały za zadanie dokończyć proces zagospodarowania terenu przy hali sportowej w Gryfinie. W ramach zadania nasadzono lipy drobnolistne, które w przyszłości wprowadzić mają powierzchnię zacienioną i są drzewami miododajnym i przyjaznymi dla owadów.</li> <li>➤ Zagospodarowanie nabrzeża w Gryfinie - projekt miał na celu wprowadzenie piętrowego i zróżnicowanego gatunkowo układu roślinności na gryfińskim nabrzeżu. Zastosowane gatunki są naturalnego pokroju i mają w przyszłości wprowadzić znaczną powierzchnię zacienioną na tym terenie. Nasadzone byliny i trawa ozdobna mają za zadanie zachować naturalny styl przeciwległego brzegu Odry. Natomiast wprowadzona odmiana wierzb wprowadzi dodatkowy efekt sensoryczny. Wszystkie wybrane gatunki roślin użyte w projekcie są miododajne i przyjazne dla owadów.</li> <li>➤ Utworzenie łąki kwietnej na terenie na obrzeżach Gryfina - zagospodarowanie terenu w okolicach wiaduktu przy drodze krajowej nr 31 miało na celu przekształcenie nieużytku w wielką łąkę obsadzoną miododajną roślinnością z naturalnymi hotelami dla pszczoł.</li> <li>➤ Zagospodarowanie terenu wokół zbiornika retencyjnego przy ul. Kochanowskiego - w efekcie działań projektowych zagospodarowano teren zielony wokół zbiornika retencyjnego na osiedlu domków jednorodzinnych. Zaprojektowana roślinność jest ekstensywna tzn. niewymagająca pod względem wymagań wodnych i miejsca nasadzenia. Dodatkowo rośliny będą utrzymywać wilgoć w glebie, co stanowi naturalną bioretencję i zapobiega podtopieniom.</li> <li>➤ Zagospodarowanie terenu przy ulicy Fredry (ogród pszczeleli z hotelem dla pszczoł) - mały „ogród pszczeleli” powstał przy ulicy Fredry, na terenie zielonym pomiędzy domkami jednorodzinnych. Powstała tutaj niewielka łąka kwietna oraz nasadzono 11 żłotokapów pospolitych. Zamontowano również „hotel” dla owadów.</li> <li>➤ Zagospodarowanie terenu przy ulicach Mazowieckiej i Mazurskiej - realizacja zaplanowanego zakresu nasadzeń miała na celu dokończenie procesu zagospodarowania terenu, gdzie w latach poprzednich wykonano ulice i ciągi piesze. W ramach zadania nasadzono: 25 szt. lip drobnolistnych, 736 szt. sadzonek krzewów, 586 szt. sadzonek bylin (rozchodnik okazały), 876 szt. sadzonek traw ozdobnych.</li> <li>➤ Zagospodarowanie terenu Górki Miłości - nową atrakcyjną infrastrukturę zyskał teren Górki Miłości. Uzupełniła ona prace zrealizowane w 2018 r. ramach projektu pn. „Rewaloryzacja Parku Miejskiego oraz terenu Górki Miłości i terenu przy ulicy Opolskiej i Kołtątaja”. W ramach projektu, na przełomie 2022 i 2023 roku teren Górki Miłości oczyszczono z gatunków inwazyjnych drzew w celu ochrony starego drzewostanu i poprawy naturalnej bioretencji obszaru.</li> <li>➤ W ramach projektu realizowano również następujące zadania edukacyjne dla mieszkańców gminy: Program Ogródków Edukacyjnych dla młodzieży szkolnej, szkolenia nt. zakładania przydomowych ogródków deszczowych, szkolenia z budowy domków dla owadów i pszczoł, program adopcji drzew, Zielone Forum Publiczne, pikniki rowerowe.</li> </ul> <p><b>Podmiot realizujący: PGW Wody Polskie</b></p> <ul style="list-style-type: none"> <li>➤ Remont zastawki na wypływie z jez. Jeleńskiego - wykonanie robót remontowych zastawki na wypływie z jez. Jeleńskiego w celu poprawy jej funkcjonalności i parametrów technicznych przy stabilizacji lustra wody w jeziorze - 61 500,00 zł.</li> </ul>

**RAPORT Z REALIZACJI PROGRAMU OCHRONY ŚRODOWISKA  
DLA POWIATU GRYFIŃSKIEGO ZA LATA 2023-2024**

Nazwa zadania	Stan realizacji zadania	Podmiot realizujący oraz opis/przykłady realizacji zadania w latach 2023-2024																																																							
		<p><b>Podmiot realizujący: WFOŚiGW w Szczecinie</b></p> <p>➤ Według stanu na lipiec 2024 r. Wojewódzki Fundusz Ochrony Środowiska i Gospodarki Wodnej w Szczecinie podpisał z beneficjentami (osobami fizycznymi) z obszaru powiatu gryfińskiego 174 umowy w ramach programu „Moja Woda” na dofinansowanie zadań z zakresu zwiększenia poziomu retencji na terenach posesji przy budynkach mieszkalnych jednorodzinnych oraz wykorzystywania zgromadzonych wód opadowych i roztopowych. Łączna kwota udzielonych dotacji wyniosła 897 626,96 zł. Planowane efekty realizacji programu na terenie powiatu przedstawiają się następująco: ilość zaoszczędzonej wody – 19 058,80 m<sup>3</sup>/rok; łączna pojemność systemów retencji przydomowej – 1 341,05 m<sup>3</sup>. Poniżej przedstawiono szczegółowe dane dotyczące realizacji programu „Moja Woda” na terenie powiatu (stan na lipiec 2024 r.).</p> <table border="1" data-bbox="891 507 2163 1038"> <thead> <tr> <th>Gmina</th> <th>Liczba podpisanych umów [szt.]</th> <th>Kwota dofinansowania [zł]</th> <th>Planowana ilość zaoszczędzonej wody [m<sup>3</sup>/rok]</th> <th>Planowana pojemność zbiorników [m<sup>3</sup>]</th> </tr> </thead> <tbody> <tr> <td>Gryfino</td> <td>72</td> <td>361 306,64</td> <td>7 984,28</td> <td>679,70</td> </tr> <tr> <td>Chojna</td> <td>40</td> <td>215 960,00</td> <td>4 686,01</td> <td>155,70</td> </tr> <tr> <td>Moryń</td> <td>23</td> <td>116 160,00</td> <td>2 392,03</td> <td>85,70</td> </tr> <tr> <td>Mieszkowice</td> <td>12</td> <td>61 680,32</td> <td>1 418,94</td> <td>88,45</td> </tr> <tr> <td>Stare Czarnowo</td> <td>8</td> <td>42 000,00</td> <td>703,40</td> <td>34,00</td> </tr> <tr> <td>Banie</td> <td>7</td> <td>37 920,00</td> <td>729,80</td> <td>241,00</td> </tr> <tr> <td>Widuchowa</td> <td>6</td> <td>31 600,00</td> <td>582,00</td> <td>21,00</td> </tr> <tr> <td>Cedynia</td> <td>3</td> <td>16 000,00</td> <td>281,34</td> <td>23,50</td> </tr> <tr> <td>Trzcińsko-Zdrój</td> <td>3</td> <td>15 000,00</td> <td>281,00</td> <td>12,00</td> </tr> <tr> <td>RAZEM</td> <td>174</td> <td>897 626,96</td> <td>19 058,80</td> <td>1 341,05</td> </tr> </tbody> </table>	Gmina	Liczba podpisanych umów [szt.]	Kwota dofinansowania [zł]	Planowana ilość zaoszczędzonej wody [m <sup>3</sup> /rok]	Planowana pojemność zbiorników [m <sup>3</sup> ]	Gryfino	72	361 306,64	7 984,28	679,70	Chojna	40	215 960,00	4 686,01	155,70	Moryń	23	116 160,00	2 392,03	85,70	Mieszkowice	12	61 680,32	1 418,94	88,45	Stare Czarnowo	8	42 000,00	703,40	34,00	Banie	7	37 920,00	729,80	241,00	Widuchowa	6	31 600,00	582,00	21,00	Cedynia	3	16 000,00	281,34	23,50	Trzcińsko-Zdrój	3	15 000,00	281,00	12,00	RAZEM	174	897 626,96	19 058,80	1 341,05
Gmina	Liczba podpisanych umów [szt.]	Kwota dofinansowania [zł]	Planowana ilość zaoszczędzonej wody [m <sup>3</sup> /rok]	Planowana pojemność zbiorników [m <sup>3</sup> ]																																																					
Gryfino	72	361 306,64	7 984,28	679,70																																																					
Chojna	40	215 960,00	4 686,01	155,70																																																					
Moryń	23	116 160,00	2 392,03	85,70																																																					
Mieszkowice	12	61 680,32	1 418,94	88,45																																																					
Stare Czarnowo	8	42 000,00	703,40	34,00																																																					
Banie	7	37 920,00	729,80	241,00																																																					
Widuchowa	6	31 600,00	582,00	21,00																																																					
Cedynia	3	16 000,00	281,34	23,50																																																					
Trzcińsko-Zdrój	3	15 000,00	281,00	12,00																																																					
RAZEM	174	897 626,96	19 058,80	1 341,05																																																					
Realizacja „Programu działań mających na celu zmniejszenie zanieczyszczenia wód azotanami pochodzącymi ze źródeł rolniczych”	Zrealizowane	<p><b>Podmiot realizujący: gospodarstwa rolne (wdrażanie), ARiMR (kontrola)</b></p> <p>W 2023 roku Agencja Restrukturyzacji i Modernizacji Rolnictwa skontrolowała na terenie powiatu gryfińskiego 5 gospodarstw rolnych w zakresie działania rolno-środowiskowo-klimatycznego oraz 3 gospodarstwa w zakresie stosowania norm wzajemnej zgodności. Poniżej przedstawiono stwierdzone nieprawidłowości:</p> <ul style="list-style-type: none"> <li>➤ stosowanie środków ochrony roślin niezgodnie z etykietą lub w sposób zagrażający zdrowiu ludzi, zwierząt lub środowisku,</li> <li>➤ nieprzestrzeganie zakazów w zakresie podawania zwierzętom produktów objętych załącznikiem I do rozporządzenia (WE) nr 396/2005 Parlamentu Europejskiego i Rady z dnia 23 lutego 2005 r. w sprawie najwyższych dopuszczalnych poziomów pozostałości pestycydów w żywności i paszy pochodzenia roślinnego i zwierzęcego,</li> <li>➤ nieodpowiedni termin koszenia,</li> <li>➤ prowadzony rejestr działalności rolnośrodowiskowej jest niekompletny,</li> <li>➤ posiadany plan działalności rolnośrodowiskowej jest niezgodny z informacjami przekazanymi we wniosku w zakresie wykazu pakietów lub wariantów, w ramach których prowadzone jest zobowiązanie rolno-środowiskowo-klimatyczne.</li> </ul>																																																							
Realizacja programów rolno-środowiskowych w zakresie ochrony wód	Zrealizowane																																																								

**RAPORT Z REALIZACJI PROGRAMU OCHRONY ŚRODOWISKA  
DLA POWIATU GRYFIŃSKIEGO ZA LATA 2023-2024**

Nazwa zadania	Stan realizacji zadania	Podmiot realizujący oraz opis/przykłady realizacji zadania w latach 2023-2024
		<p><b>Podmiot realizujący: gospodarstwa rolne (wdrażanie), WIOŚ (kontrola)</b></p> <ul style="list-style-type: none"> <li>➤ W latach 2023-2024 WIOŚ w Szczecinie przeprowadził na terenie powiatu gryfińskiego kontrole 3 gospodarstw rolnych w zakresie ochrony wód przed zanieczyszczeniem azotanami pochodzącymi ze źródeł rolniczych (1 z przeprowadzonych kontroli wykazała naruszenia).</li> </ul>
<p>Kontrola stanu technicznego przydomowych oczyszczalni ścieków i zbiorników bezodpływowych oraz częstotliwości ich opróżniania</p>	<p>Zrealizowane</p>	<p><b>Podmiot realizujący: Gmina Banie</b></p> <ul style="list-style-type: none"> <li>➤ Wg stanu na sierpień 2024 r. wykonanych zostało około 100 kontroli nieruchomości. Wyniki kontroli wykazały m.in. brak zamontowanego zbiornika bezodpływowego w kilkunastu budynkach (pomimo braku podłączenia nieruchomości do sieci kanalizacji sanitarnej). Natomiast w przypadku nieścisłości dot. pozbywania się nieczystości ciekłych gmina występowała do właściciela o wyjaśnienia - jeśli wyjaśnienia okazują się być nieskuteczne - gmina wzywa do przeprowadzenia próby szczelności zbiornika bezodpływowego.</li> </ul> <p><b>Podmiot realizujący: Gmina Gryfino</b></p> <ul style="list-style-type: none"> <li>➤ Kontrola zbiorników bezodpływowych/przydomowych oczyszczalni ścieków - weryfikacja posiadanej przez właścicieli zbiorników bezodpływowych/przydomowych oczyszczalni ścieków dokumentacji tj. umów oraz dowodów uiszczenia opłat za wywóz nieczystości płynnych (brana pod uwagę częstotliwość wywozów). Straż Miejska w 2024 roku przeprowadziła 2 kontrole, gdzie w 1 przypadku przeprowadzono postępowanie mandatowe na sumę 150 zł.</li> </ul> <p><b>Podmiot realizujący: Gmina Mieszkowice</b></p> <ul style="list-style-type: none"> <li>➤ W latach 2023-2024 przeprowadzono 26 kontroli, stwierdzono 1 nieprawidłowość.</li> </ul> <p><b>Podmiot realizujący: Gmina Moryń</b></p> <ul style="list-style-type: none"> <li>➤ W latach 2023-2024 przeprowadzono 64 kontrole, w wyniku których: 4 właścicieli nieruchomości zawarło umowy na wywóz nieczystości ciekłych, 2 właścicieli nieruchomości podjęło działania o podłączenie do sieci kanalizacyjnej, u 1 właściciela nieruchomości została przeprowadzona kontrola przez Nadzór Budowlany, która ujawniła nieprawidłowości potwierdzające niezgodność z przepisami techniczno-budowlanymi. Właściciel nieruchomości wymienił zbiornik na nowy. Na pozostałych nieruchomościach nie stwierdzono nieprawidłowości.</li> </ul> <p><b>Podmiot realizujący: Gmina Stare Czarnowo</b></p> <ul style="list-style-type: none"> <li>➤ Zostało przeprowadzonych 27 kontroli prywatnych posesji w kwestii wywozu nieczystości ciekłych, skontrolowano również 7 przedsiębiorców.</li> </ul> <p><b>Podmiot realizujący: Gmina Trzcianko-Zdrój</b></p> <ul style="list-style-type: none"> <li>➤ W 2023 r. przeprowadzono 96 kontroli, natomiast w 2024 r. przeprowadzono 203 kontrole przydomowych oczyszczalni ścieków oraz zbiorników bezodpływowych w zakresie częstotliwości ich opróżniania. Kontrolowani wzywani byli do przedłożenia umów oraz dowodów uiszczenia opłat za usługi wywozu nieczystości ciekłych. W przypadku braku dokumentów potwierdzających wywóz nieczystości, kontrolowani zostali zobowiązani do przedłożenia tych dokumentów do tut. Urzędu w terminie 30 dni.</li> </ul> <p><b>Podmiot realizujący: Gmina Widuchowa</b></p> <ul style="list-style-type: none"> <li>➤ W 2023 roku kontrole prowadzono w miejscowościach: Lubiczyn, Rynica, Polesiny, Ognica, Radoszki, Kłodowo, Wilcze, Żelechowo i Pąkowo. W 2024 roku kontrole prowadzono w miejscowościach: Czarnówko, Pacholeta i Lubicz.</li> </ul>
<p>Prowadzenie monitoringu jakości wód (powierzchniowych i podziemnych)</p>	<p>Zrealizowane</p>	<p><b>Podmiot realizujący: Główny Inspektorat Ochrony Środowiska RWMŚ w Szczecinie</b> WODY POWIERZCHNIOWE:</p> <ul style="list-style-type: none"> <li>➤ Aktualne kompleksowe badania umożliwiające ocenę stanu ogólnego przeprowadzono dla 42 jednolitych części wód powierzchniowych (JCWP), których zlewnie znajdują się na terenie powiatu gryfińskiego. Wszystkie ocenione JCWP znajdują się w stanie ogólnym ZŁYM. Udział JCWP w danej klasie stanu/potencjału ekologicznego przedstawia się następująco:</li> </ul>

**RAPORT Z REALIZACJI PROGRAMU OCHRONY ŚRODOWISKA  
DLA POWIATU GRYFIŃSKIEGO ZA LATA 2023-2024**

Nazwa zadania	Stan realizacji zadania	Podmiot realizujący oraz opis/przykłady realizacji zadania w latach 2023-2024
		<p>w II klasie jakości znajduje się 11% badanych JCWP, w III klasie jakości znajduje się 47% badanych JCWP, w IV klasie jakości znajduje się 29% badanych JCWP, w V klasie jakości znajduje się 13% badanych JCWP.</p> <ul style="list-style-type: none"> <li>➤ Spośród 36 JCWP, dla których prowadzono badania stanu chemicznego, jedynie dla jednej JCWP określony on został jako dobry (JCWP Kosa). W pozostałych przypadkach stan chemiczny oceniony został jako „poniżej dobrego”.</li> <li>➤ Przekraczanymi wskaźnikami badanych JCWP decydującymi o złym stanie wód powierzchniowych na terenie powiatu gryfińskiego są: <u>elementy biologiczne</u>: fitoplankton, fitobentos, makrofity, makrobezkręgowce bentosowe, ichtiofauna; <u>elementy fizykochemiczne</u>: zawiesina ogólna, tlen rozpuszczony, BZT5, ChZT, ogólny węgiel organiczny, przewodność w 20°C, substancje rozpuszczone, siarczany, chlorki, wapń, magnez, twardość ogólna, odczyn pH, zasadowość ogólna, azot amonowy, azot Kjeldahla, azot azotanowy, azot azotynowy, azot ogólny, fosfor fosforanowy (V), fosfor ogólny; <u>elementy chemiczne</u>: difenyloetery bromowane, fluoranten, benzo(b)fluoranten, rtęć i jej związki, benzo(a)piren, benzo(k)fluoranten, heptachlor, benzo(g,h,i)perylen, cypermetryna, kwas perfluorooktanosulfonowy (PFOS), heksabromocyklododekan.</li> <li>➤ Zgodnie z danymi GIOŚ RWMŚ w Szczecinie do najważniejszych zagrożeń jakości wód na terenie województwa zachodniopomorskiego należy zaliczyć: zrzuty punktowe ścieków komunalnych, bytowych i przemysłowych, zanieczyszczenia dopływające do wód ze źródeł rozproszonych (spływy powierzchniowe z terenów rolniczych, miejskich i przemysłowych, depozyt zanieczyszczeń z atmosfery, małe źródła punktowe np. nieszczelne szamba) oraz nadmierny pobór wód. Należy wspomnieć także o poważnych zagrożeniach dla życia biologicznego wód powierzchniowych związanych z zabudową hydrotechniczną (szczególnie zamykającą koryta rzeczne) oraz zagrożeniach jakie niosą ze sobą ekstremalne zjawiska pogodowe (np. długotrwałe okresy suszy).</li> </ul> <p><b>WODY PODZIEMNE:</b></p> <ul style="list-style-type: none"> <li>➤ Aktualna kompleksowa ocena stanu jednolitych części wód podziemnych (JCWPd) na terenie kraju, wykonana została przez Państwowy Instytut Geologiczny - Państwowy Instytut Badawczy (PIG-PIB), według stanu za 2022 rok.</li> <li>➤ Przeprowadzona ocena wykazała na DOBRY stan chemiczny i ilościowy wszystkich JCWPd w obrębie których położony jest powiat gryfińskim tj. JCWPd nr 4, JCWPd nr 23 oraz JCWPd nr 24.</li> <li>➤ Ocena stanu jednolitych części wód podziemnych opiera się na wykonaniu dziewięciu testów klasyfikacyjnych ukierunkowanych na potrzeby różnych odbiorców wód podziemnych tzw. receptorów (chronione ekosystemy lądowe zależne od wód podziemnych, wody powierzchniowe, wody przeznaczone do spożycia). Końcowa ocena stanu JCWPd jest rezultatem agregacji wyników wszystkich testów klasyfikacyjnych. Warunkiem koniecznym do stwierdzenia dobrego stanu w badanej JCWPd jest pozytywny wynik oceny stanu wszystkich testów.</li> <li>➤ Na terenie powiatu gryfińskiego znajduje się 16 punktów badawczych jakości wód podziemnych wyznaczonych w ramach systemu monitoringu krajowego. Zgodnie z badaniami przeprowadzonymi w 2022 roku w 8 punktach odnotowano wody podziemne zadowalającej jakości (III klasa), w 7 punktach dobrej jakości (II klasa) oraz w 1 punkcie złej jakości (V klasa).</li> </ul>
<p>Udzielanie oraz kontrola przestrzegania wydanych pozwoleń wodnoprawnych</p>	<p>Zrealizowane</p>	<p><b>Podmiot realizujący: PGW Wody Polskie</b></p> <ul style="list-style-type: none"> <li>➤ W latach 2023-2024 wydano 64 pozwolenia wodnoprawne obowiązujące na terenie powiatu gryfińskiego.</li> <li>➤ W latach 2023-2024 w powiecie gryfińskim przeprowadzono ogółem 13 przeglądów pozwoleń wodnoprawnych (w tym 12 przeglądów w 2023 roku i 1 przegląd w 2024 roku). W wyniku przeprowadzonych przeglądów stwierdzono brak podstawy do cofnięcia lub ograniczenia bez odszkodowania pozwolenia wodnoprawnego zgodnie z art. 415 ustawy Prawo wodne. Przegląd z 2024 roku jest w toku. Zakres kontrolowanych pozwoleń obejmował: <ul style="list-style-type: none"> <li>➤ wprowadzanie do wód powierzchniowych - Kanału Gryfino-Warsztaty (działka o numerze ewidencyjnym 251 obręb 0001 Gryfino), oczyszczonych ścieków komunalnych z istniejącej oczyszczalni w Gryfinie, gmina Gryfino, zlokalizowanej na działkach o numerach ewidencyjnych 254/2, 255/2, 256/2, 257/2 obręb geodezyjny 0001 Gryfino,</li> </ul> </li> </ul>

**RAPORT Z REALIZACJI PROGRAMU OCHRONY ŚRODOWISKA  
DLA POWIATU GRYFIŃSKIEGO ZA LATA 2023-2024**

Nazwa zadania	Stan realizacji zadania	Podmiot realizujący oraz opis/przykłady realizacji zadania w latach 2023-2024
		<ul style="list-style-type: none"> <li>➤ wprowadzanie ścieków przemysłowych będących mieszaniną wód popłucznych pochodzących ze stacji uzdatniania wody na terenie zakładu, oraz oczyszczonych wód opadowych i roztopowych pochodzących z powierzchni zanieczyszczonych zakładu, dróg komunikacji wewnętrznej, terenów zielonych, wód pochodzących z przelewu zbiornika ppoż., oraz wód pochodzących z rowu odwadniającego A1 i wprowadzanych do niego wód z kanału odwadniającego B,</li> <li>➤ wprowadzanie ścieków bytowych pochodzących z oczyszczalni ścieków w związku z prowadzoną działalnością gospodarczą, do ziemi w granicach działki o nr ewid. 766/16 obręb geodezyjny 0013 Żelechowo,</li> <li>➤ wprowadzanie oczyszczonych ścieków pochodzących z oczyszczalni ścieków (RLM=375) w miejscowości Witnica, gmina Moryń, zlokalizowanej na działce 47/1 obręb Witnica, gmina Moryń do urządzenia wodnego - rowu melioracyjnego A-1, działka nr 41 obręb Witnica,</li> <li>➤ wprowadzanie ścieków przemysłowych pochodzących ze stacji uzdatniania wody na ujęciu Tywa (wód popłucznych) gmina Gryfino (działka o numerach ewid. 152, 153/1, 153/3 i 154 obręb Gryfino ) do urządzenia wodnego - rowu położonego na działce o numerze ewidencyjnym 153/3 obręb geodezyjny Gryfino,</li> <li>➤ wprowadzanie oczyszczonych ścieków komunalnych z istniejącej oczyszczalni w Steklnie, gmina Gryfino (dz. o numerze ewid. 132/5 obręb geodezyjny Steklna) do ziemi - rowu (dz. nr ewid. 308/2 obręb geodezyjny Steklna),</li> <li>➤ wprowadzanie do wód powierzchniowych - rzeki Rurzyca (dz. o nr ewid. 1109/1 obręb Chojna) oczyszczonych ścieków komunalnych z istniejącej oczyszczalni w Chojnie zlokalizowanej na działce o nr ewid. 5/1 obręb Bara,</li> <li>➤ wprowadzanie do urządzeń kanalizacyjnych będących własnością innego podmiotu - Przedsiębiorstwa Usług Komunalnych Sp. z o.o. w Chojnie, ścieków przemysłowych zawierających substancje szczególnie szkodliwe dla środowiska wodnego, pochodzących z myjni samochodowej zlokalizowanej na terenie stacji paliw - działka nr 289 obr. Krajnik Dolny,</li> <li>➤ pobór wód podziemnych z ujęcia w m. Gardno, poprzez studnię nr 1, na dz. nr 52/104, obręb Gardno,</li> <li>➤ wprowadzanie ścieków pochodzących z istniejącej komunalnej mechaniczno-biologicznej oczyszczalni ścieków zlokalizowanej na dz. nr 236/4 obr. Mieszkowice 1 do wód - rzeki Kurzyca stanowiącej dz. nr 169 obr. Kurzycko,</li> <li>➤ piętrzenie i pobór wód z rzeki Kurzyca w km 13+632 oraz z rowów melioracyjnych (dz. nr 270 i 306 obręb Kurzycko) dla potrzeb stawów rybnych Nr 1 do Nr 9 o łącznej pow. lustra wody 10,97 ha, zlokalizowanych na dz. nr 158/1, 269/3, 276/2, 285/2, 299/2, 307 obręb Kurzycko gm. Mieszkowice do ekstensywnej hodowli ryb karpowatych o produkcji do 625 kg z 1 ha oraz zrzut wód do rzeki Kurzyca i rowu (dz. nr 275),</li> <li>➤ piętrzenie wód na zastawce nr 1 zlokalizowanej na rzece Kurzyca w km 15+284 i pobór wód z tej rzeki w km 15+289 i 15+435 (dz. nr 1189 obręb 1 Mieszkowice) dla potrzeb stawów rybnych Nr 1 do Nr 3 o łącznej pow. lustra wody 1,55 ha (staw nr 1 - 0,68 ha, staw Nr 2 - 0,43 ha, staw Nr 3 - 0,44 ha) zlokalizowanych na działce nr 199/1 i 199/2 obręb 1 Mieszkowice do ekstensywnej hodowli ryb karpowatych o produkcji do 969 kg z 1 ha oraz zrzut wód do tej rzeki,</li> <li>➤ wprowadzanie do urządzeń kanalizacyjnych będących własnością innego podmiotu - Przedsiębiorstwa Usług Komunalnych Sp. z o.o. w Gryfinie, ścieków przemysłowych zawierających substancje szczególnie szkodliwe dla środowiska wodnego, pochodzących z terenu myjni, zlokalizowanej przy ul. Pomorskiej 58B w Gryfinie (dz. 459/4 i nr 459/5 obręb Gryfino 2).</li> </ul>
Kontrola podmiotów korzystających ze środowiska (w zakresie prowadzenia prawidłowej gospodarki wodno-ściekowej)	Zrealizowane	<p><b>Podmiot realizujący: WIOŚ w Szczecinie</b></p> <p>W latach 2023-2024 Wojewódzki Inspektorat Ochrony Środowiska w Szczecinie przeprowadził na terenie powiatu gryfińskiego 12 kontroli podmiotów w zakresie przestrzegania warunków dotyczących ilości pobieranej wody oraz ilości i jakości ścieków wprowadzanych do wód lub do ziemi, określonych w pozwoleniach wodnoprawnych oraz pozwoleniach zintegrowanych. Liczba kontroli ze stwierdzonym naruszeniem wyniosła 8, co stanowi 67%.</p>



**RAPORT Z REALIZACJI PROGRAMU OCHRONY ŚRODOWISKA  
DLA POWIATU GRYFIŃSKIEGO ZA LATA 2023-2024**

Nazwa zadania	Stan realizacji zadania	Podmiot realizujący oraz opis/przykłady realizacji zadania w latach 2023-2024
Uwzględnianie w procesie planowania przestrzennego zapisów dotyczących ochrony wód oraz zwiększania retencji	Zrealizowane	<p><b>Podmiot realizujący: gminy powiatu</b> Uchwalane w latach 2023-2024 miejscowe plany zagospodarowania przestrzennego (MPZP) obowiązujące na terenie powiatu gryfińskiego w zakresie ochrony wód oraz zwiększania retencji ustalają m.in.:</p> <ul style="list-style-type: none"> <li>➤ odprowadzanie wód na własny teren nieutwardzony, do dołów chłonnych lub do zbiorników retencyjnych na zasadach określonych przepisami odrębnymi;</li> <li>➤ w obrębie opracowania nakazuje się zaprojektować rozdzielczy system odprowadzania ścieków bytowych i opadowych;</li> <li>➤ dla terenów, na których może dojść do zanieczyszczenia wód opadowych lub roztopowych substancjami ropopochodnymi oraz innymi substancjami szkodliwymi, wody opadowe i roztopowe należy poddawać wstępnemu podczyszczaniu w stosownych separatorach lub za pomocą rozwiązań zamiennych, zgodnie z przepisami odrębnymi;</li> <li>➤ dopuszcza się wykorzystanie wód opadowych niewymagających oczyszczania do gromadzenia i użycia do celów gospodarczych i przeciwpożarowych;</li> <li>➤ wytwarzane ścieki komunalne winny być odprowadzane do istniejącej i projektowanej gminnej kanalizacji sanitarnej;</li> <li>➤ wytwarzane ścieki winny być przed odprowadzeniem do kanalizacji sanitarnej – w uzasadnionych przepisami odrębnymi przypadkach stosownie podczyszczone (dotyczy ścieków przemysłowych);</li> <li>➤ po zrealizowaniu sieci kanalizacyjnych obowiązuje likwidacja zbiorników bezodpływowych i podłączenie się do sieci;</li> <li>➤ obowiązek zachowania i utrzymania terenów zielonych oraz wód w obrębie opracowania.</li> </ul>
Prowadzenie akcji edukacyjno-informacyjnych z zakresu oszczędzania wody, prawidłowego postępowania ze ściekami, zwiększania retencji, zagrożenia suszą	Zrealizowane	<p><b>Podmiot realizujący: IST (placówki oświatowe i wychowawcze)</b> Edukacja ekologiczna prowadzona jest każdego roku przez placówki oświatowe znajdujące się na terenie powiatu gryfińskiego. Prowadzone są liczne konkursy, zajęcia, akcje czy wycieczki edukacyjne. Problematyka ochrony środowiska w szkołach ma swoje odbicie we wszystkich obszarach:</p> <ul style="list-style-type: none"> <li>➤ programie wychowawczym - w każdej klasie i w każdym roku szkolnym,</li> <li>➤ profilaktycznym - jako troska i zapobieganie degradacji zasobów środowiska,</li> <li>➤ planie pracy szkoły - jako systematyczne i cykliczne akcje – organizacja i uczestnictwo w tematycznych konkursach oraz realizowanych projektach edukacyjnych.</li> </ul> <p>Przykłady treści nauczania z zakresu ochrony jakości powietrza przedstawiają się następująco:</p> <ul style="list-style-type: none"> <li>➤ ograniczone zasoby wody w kraju i na świecie;</li> <li>➤ podstawowe rodzaje zanieczyszczeń wody;</li> <li>➤ sposoby ochrony wód przed zanieczyszczeniem i degradacją.</li> </ul>
<b>OBSZAR INTERWENCJI: GOSPODARKA WODNO-ŚCIEKOWA</b>		
Modernizacja, rozbudowa oraz remonty infrastruktury wodociągowej (wzrost zasięgu zbiorczego systemu wodociągowego)	Zrealizowane	<p><b>Podmiot realizujący: Gmina Banie</b> ➤ Budowa sieci kanalizacji sanitarnej z przyłączami i oczyszczalnią ścieków w miejscowości Babinek - 2 483 147,95 zł.</p> <p><b>Podmiot realizujący: Gmina Cedynia</b> ➤ Budowa ujęcia wody wraz z montażem kontenerowej stacji uzdatniania wody w m. Markocin – opracowana została dokumentacja projektowa oraz analiza efektywności kosztowej w celu złożenia wniosku do PROW – 37 392,00 zł.</p>
Modernizacja, rozbudowa oraz remonty infrastruktury kanalizacyjnej, w tym oczyszczalni ścieków (wzrost zasięgu zbiorczego systemu kanalizacyjnego)	Zrealizowane	<ul style="list-style-type: none"> <li>➤ Opracowanie programu funkcjonalno-użytkowego wraz z oszacowaniem kosztów dla zadania „Modernizacja oczyszczalni ścieków w Cedyni wraz z przepompowniami ścieków” – koszt dokumentacji 93 480,00 zł.</li> <li>➤ Budowa lokalnej oczyszczalni ścieków oraz kanalizacji sanitarnej w miejscowości Lubiechów Górny – opracowany został program funkcjonalno-użytkowy - koszt dokumentacji 20 295,00 zł</li> <li>➤ W 2023 r. wybudowano sieć wodociągową o długości 482,0 m oraz przyłącza wodociągowe o długości 202,87 m.</li> </ul>

**RAPORT Z REALIZACJI PROGRAMU OCHRONY ŚRODOWISKA  
DLA POWIATU GRYFIŃSKIEGO ZA LATA 2023-2024**

Nazwa zadania	Stan realizacji zadania	Podmiot realizujący oraz opis/przykłady realizacji zadania w latach 2023-2024
		<p><b><u>Podmiot realizujący: Gmina Mieszkowice</u></b></p> <ul style="list-style-type: none"> <li>➤ Budowa sieci kanalizacji sanitarnej grawitacyjnej i tłocznej w miejscowości Goszków. Zadanie współfinansowane w ramach programu Polski Ład. Lata realizacji 2022-2023. Koszt zadania: 6 936 883,10 zł.</li> <li>➤ Przebudowa obiektu stacji transformatorowej na oczyszczalni ścieków w Mieszkowicach przy ul. Polnej. Zadanie wykonane w 2023 roku. Koszt zadania: 35 547,00 zł.</li> <li>➤ Remont osadnika wtórnego na oczyszczalni ścieków w Mieszkowicach. Koszt zadania: 67 035,00 zł (2023 r.).</li> <li>➤ Gospodarka wodno-ściekowa w popegeerowskiej gminie Mieszkowice. Zadanie współfinansowane w ramach programu Polski Ład. Część 1: Renowacja dwóch przepompowni ścieków zlokalizowanych na działkach nr 144, obręb Kłosów oraz nr 40 obręb Kurzycko i część 2: Dostawa fabrycznie nowego pojazdu specjalnego do ciśnieniowego czyszczenia kanalizacji. Zadanie zrealizowane w 2024 r. Poniesione koszty: cz. 1: 362 850,00 zł, cz. 2: 2 281 650,00 zł.</li> <li>➤ Naprawa kanalizacji na działkach ewid. 69/29 i 69/30 obręb Troszyn: renowacja kanału fi200 modułami o średnicy fi150, zainstalowanie zaworu zwrotnego oraz renowacja studni fi1000 - poniesione koszty: 66 000,00 zł (2024 r.).</li> <li>➤ Renowacja studni kanalizacji sanitarnej kolektora grawitacyjnego zlokalizowanych w ul. Kościuszki w Mieszkowicach (8 sztuk) – koszt zadania: 135 300,00 zł (2024 r.).</li> <li>➤ W dniu 11.07.2024 r. ogłoszono przetarg na zadanie: „Rozbudowa oczyszczalni ścieków w Gminie Mieszkowice – etap I”, w formule zaprojektuj i wybuduj. Lata realizacji: 2024-2027.</li> </ul> <p><b><u>Podmiot realizujący: Gmina Moryń</u></b></p> <ul style="list-style-type: none"> <li>➤ Modernizacji ujęcia wody w miejscowości Moryń - wartość zadania: 3 889 200,00 zł.</li> <li>➤ Budowa kanalizacji sanitarnej w miejscowości Przyjezierze z przesyłem do oczyszczalni ścieków w Moryniu - zakres rzeczowy zadania obejmował budowę sieci kanalizacyjnej wraz z przepompowniami ścieków i kolektorem tłocznym - wartość zadania: 9 309 971,19 zł.</li> <li>➤ Budowa biologicznej oczyszczalni ścieków w miejscowości Macierz - zakres prac obejmował budowę lokalnej oczyszczalni ścieków dla miejscowości Macierz - wartość zadania: 218 604,80 zł.</li> <li>➤ Budowa kanalizacji sanitarnej w m. Gądnio z przesyłem ścieków do oczyszczalni ścieków w Moryniu - budowa sieci kanalizacyjnej wraz z przepompownią ścieków i kolektorem tłocznym - wartość zadania: 5 128 371,65 zł.</li> </ul> <p><b><u>Podmiot realizujący: Gmina Stare Czarnowo</u></b></p> <ul style="list-style-type: none"> <li>➤ Doposażenie systemu doprowadzenia powietrza w SUW Żeliszawiec (sprężarka) - 8 364,00 zł.</li> <li>➤ Wymiana zaworu regulacji ciśnienia na sieci wodociągowej Dobropole-Glinna - 11 070,00 zł.</li> <li>➤ Wymiana sieci wodociągowej w miejscowości Glinna - 23 909,60 zł.</li> <li>➤ Przebudowa sieci wodociągowej w miejscowości Kołbacz w ul. Szarych Mnichów - 150 006,36 zł.</li> <li>➤ Przebudowa sieci kanalizacji sanitarnej w miejscowości Kołbacz w ul. Szarych Mnichów - 653 139,77 zł.</li> <li>➤ Doposażenie oczyszczalni ścieków w Starym Czarnowie w stopień sprężający RBS 15/SP - 28 700,00 zł.</li> <li>➤ Budowa grupowego systemu kanalizacyjnego na terenie gminy Stare Czarnowo - Binowo, Dobropole Gryfińskie, Glinna, Kołowo – zadanie w trakcie realizacji. Koszt inwestycji wyniesie blisko 19 mln zł, z czego kwota 15 mln zł sfinansowana będzie w ramach otrzymanego dofinansowania z Rządowego Funduszu Polski Ład.</li> </ul> <p><b><u>Podmiot realizujący: Gmina Trzcianko-Zdrój</u></b></p> <ul style="list-style-type: none"> <li>➤ Modernizacja sieciowych przepompowni ścieków – modernizacja sześciu obiektów przepompowni wraz z zagospodarowaniem terenu. Koszt zadania: 1 091 010,00 zł.</li> <li>➤ Budowa oczyszczalni ścieków w Gogolicach w formule „zaprojektuj i wybuduj”. Koszt zadania: 1 940 578,38 zł.</li> <li>➤ Rozbudowa i przebudowa oczyszczalni ścieków w Trzcianku-Zdroju. Koszt zadania: 3 412 733,35 zł.</li> </ul>

**RAPORT Z REALIZACJI PROGRAMU OCHRONY ŚRODOWISKA  
DLA POWIATU GRYFIŃSKIEGO ZA LATA 2023-2024**

Nazwa zadania	Stan realizacji zadania	Podmiot realizujący oraz opis/przykłady realizacji zadania w latach 2023-2024																																																																																																																																						
		<p><b>Podmiot realizujący: Gmina Widuchowa</b></p> <ul style="list-style-type: none"> <li>➤ Budowa kanalizacji sanitarnej wraz z siecią wodociągową – ul. Polna w Widuchowej – koszt zadania: 386 946,98 zł.</li> <li>➤ Rozbudowa oczyszczalni ścieków w m. Widuchowa w ramach Rządowego Funduszu Polski Ład – zadanie obejmowało budowę i rozbudowę następujących elementów oczyszczalni - sito kanałowe, zbiornik retencyjny, stanowisko dmuchaw, stanowisko sitopiaskownika, komora stabilizacji tlenowej osadu, stacja zlewcza osadu i ścieków dowożonych, rurociągów między obiektowych, tras kablowych, układu drogowego – koszt zadania: 5 141 368,50 zł.</li> </ul> <p><b>Podmiot realizujący: Przedsiębiorstwo Usług Komunalnych Sp. z o.o. w Gryfinie</b></p> <ul style="list-style-type: none"> <li>➤ Wykaz zadań realizowanych w latach 2023-2024 przez PUK Sp. z o.o. w Gryfinie przedstawiono poniżej.</li> </ul> <table border="1" style="width: 100%; border-collapse: collapse;"> <thead> <tr> <th colspan="2" style="text-align: center;">Lokalizacja, zakres rzeczowy</th> <th colspan="2" style="text-align: center;">Okres realizacji</th> <th style="text-align: center;">Koszty [zł]</th> </tr> </thead> <tbody> <tr> <td colspan="5" style="text-align: center;"><b>Kanalizacja sanitarna</b></td> </tr> <tr> <td style="text-align: center;">Krajnik</td> <td style="text-align: center;">budowa sieci kanalizacyjnej</td> <td style="text-align: center;">01.01.2023</td> <td style="text-align: center;">30.06.2024</td> <td style="text-align: right;">1 236 688,97</td> </tr> <tr> <td style="text-align: center;">Czepino</td> <td style="text-align: center;">budowa sieci kanalizacyjnej</td> <td style="text-align: center;">01.01.2023</td> <td style="text-align: center;">31.12.2023</td> <td style="text-align: right;">14 500,00</td> </tr> <tr> <td style="text-align: center;">Gryfino</td> <td style="text-align: center;">budowa sieci kanalizacyjnej</td> <td style="text-align: center;">01.01.2024</td> <td style="text-align: center;">30.06.2024</td> <td style="text-align: right;">2 755,00</td> </tr> <tr> <td colspan="5" style="text-align: center;"><b>Oczyszczalnie ścieków</b></td> </tr> <tr> <td style="text-align: center;">Gryfino</td> <td style="text-align: center;">modernizacja systemu automatyki</td> <td style="text-align: center;">01.01.2023</td> <td style="text-align: center;">31.12.2023</td> <td style="text-align: right;">46 190,00</td> </tr> <tr> <td style="text-align: center;">Gryfino</td> <td style="text-align: center;">budowa przepompowni ścieków ul. Letnia</td> <td style="text-align: center;">01.01.2024</td> <td style="text-align: center;">30.06.2024</td> <td style="text-align: right;">1 655,00</td> </tr> <tr> <td colspan="5" style="text-align: center;"><b>Infrastruktura wodociągowa</b></td> </tr> <tr> <td rowspan="2" style="text-align: center;">Krzywnica SUW</td> <td style="text-align: center;">modernizacja ujęcia wody-hydraulika</td> <td style="text-align: center;">01.01.2023</td> <td style="text-align: center;">30.06.2024</td> <td style="text-align: right;">68 410,33</td> </tr> <tr> <td style="text-align: center;">modernizacja ujęcia wody-elektryka</td> <td style="text-align: center;">01.01.2023</td> <td style="text-align: center;">30.06.2024</td> <td style="text-align: right;">16 675,07</td> </tr> <tr> <td style="text-align: center;">Nowe Czarnowo</td> <td style="text-align: center;">budowa sieci wodociągowej</td> <td style="text-align: center;">01.01.2023</td> <td style="text-align: center;">30.06.2024</td> <td style="text-align: right;">43,573,10</td> </tr> <tr> <td style="text-align: center;">Sobiemysł</td> <td style="text-align: center;">przebudowa sieci</td> <td style="text-align: center;">01.01.2023</td> <td style="text-align: center;">31.12.2023</td> <td style="text-align: right;">131 665,00</td> </tr> <tr> <td style="text-align: center;">Czepino</td> <td style="text-align: center;">budowa sieci wodociągowej</td> <td style="text-align: center;">01.01.2023</td> <td style="text-align: center;">31.12.2023</td> <td style="text-align: right;">21 991,96</td> </tr> <tr> <td style="text-align: center;">Chwarstnica</td> <td style="text-align: center;">budowa nowej studni głębinowej</td> <td style="text-align: center;">01.01.2023</td> <td style="text-align: center;">31.12.2023</td> <td style="text-align: right;">17 017,00</td> </tr> <tr> <td style="text-align: center;">Gryfino ul. Myśliwska</td> <td style="text-align: center;">budowa sieci wodociągowej</td> <td style="text-align: center;">01.01.2023</td> <td style="text-align: center;">31.12.2023</td> <td style="text-align: right;">45 866,40</td> </tr> <tr> <td style="text-align: center;">Nowe Czarnowo</td> <td style="text-align: center;">odkupienie sieci wodociągowej od PGE</td> <td style="text-align: center;">01.01.2023</td> <td style="text-align: center;">31.12.2023</td> <td style="text-align: right;">33 550,00</td> </tr> <tr> <td style="text-align: center;">Żórawie</td> <td style="text-align: center;">budowa sieci wodociągowej</td> <td style="text-align: center;">01.01.2023</td> <td style="text-align: center;">30.06.2024</td> <td style="text-align: right;">104 025,48</td> </tr> <tr> <td style="text-align: center;">Gryfino ul. Pogodna</td> <td style="text-align: center;">budowa odcinka sieci</td> <td style="text-align: center;">01.01.2023</td> <td style="text-align: center;">30.06.2024</td> <td style="text-align: right;">97 660,82</td> </tr> <tr> <td style="text-align: center;">Krajnik</td> <td style="text-align: center;">budowa sieci wodociągowej</td> <td style="text-align: center;">01.01.2024</td> <td style="text-align: center;">30.06.2024</td> <td style="text-align: right;">99 055,86</td> </tr> <tr> <td style="text-align: center;">Wełtyń SUW</td> <td style="text-align: center;">modernizacja układu technologicznego uzdatniania wody (automatyzacja)</td> <td style="text-align: center;">01.01.2024</td> <td style="text-align: center;">30.06.2024</td> <td style="text-align: right;">5 600,00</td> </tr> <tr> <td style="text-align: center;">Gryfino ul. Bałtycka, Kościelna</td> <td style="text-align: center;">przebudowa sieci</td> <td style="text-align: center;">01.01.2024</td> <td style="text-align: center;">30.06.2024</td> <td style="text-align: right;">5 600,00</td> </tr> <tr> <td style="text-align: center;">Gryfino ul. Żołnierzy Wyklętych</td> <td style="text-align: center;">przebudowa sieci</td> <td style="text-align: center;">01.01.2024</td> <td style="text-align: center;">30.06.2024</td> <td style="text-align: right;">2 800,00</td> </tr> <tr> <td style="text-align: center;">Gryfino ul. Artyleryjska</td> <td style="text-align: center;">przebudowa sieci</td> <td style="text-align: center;">01.01.2024</td> <td style="text-align: center;">30.06.2024</td> <td style="text-align: right;">2 800,00</td> </tr> <tr> <td style="text-align: center;">Gryfino ul. Czechosłowacka</td> <td style="text-align: center;">przebudowa sieci</td> <td style="text-align: center;">01.01.2024</td> <td style="text-align: center;">30.06.2024</td> <td style="text-align: right;">2 800,00</td> </tr> <tr> <td style="text-align: center;">Stare Brynki</td> <td style="text-align: center;">przebudowa sieci</td> <td style="text-align: center;">01.01.2024</td> <td style="text-align: center;">30.06.2024</td> <td style="text-align: right;">5 600,00</td> </tr> <tr> <td style="text-align: center;">Gardno (ogródki działkowe)</td> <td style="text-align: center;">przebudowa sieci</td> <td style="text-align: center;">01.01.2024</td> <td style="text-align: center;">30.06.2024</td> <td style="text-align: right;">1 400,00</td> </tr> </tbody> </table>	Lokalizacja, zakres rzeczowy		Okres realizacji		Koszty [zł]	<b>Kanalizacja sanitarna</b>					Krajnik	budowa sieci kanalizacyjnej	01.01.2023	30.06.2024	1 236 688,97	Czepino	budowa sieci kanalizacyjnej	01.01.2023	31.12.2023	14 500,00	Gryfino	budowa sieci kanalizacyjnej	01.01.2024	30.06.2024	2 755,00	<b>Oczyszczalnie ścieków</b>					Gryfino	modernizacja systemu automatyki	01.01.2023	31.12.2023	46 190,00	Gryfino	budowa przepompowni ścieków ul. Letnia	01.01.2024	30.06.2024	1 655,00	<b>Infrastruktura wodociągowa</b>					Krzywnica SUW	modernizacja ujęcia wody-hydraulika	01.01.2023	30.06.2024	68 410,33	modernizacja ujęcia wody-elektryka	01.01.2023	30.06.2024	16 675,07	Nowe Czarnowo	budowa sieci wodociągowej	01.01.2023	30.06.2024	43,573,10	Sobiemysł	przebudowa sieci	01.01.2023	31.12.2023	131 665,00	Czepino	budowa sieci wodociągowej	01.01.2023	31.12.2023	21 991,96	Chwarstnica	budowa nowej studni głębinowej	01.01.2023	31.12.2023	17 017,00	Gryfino ul. Myśliwska	budowa sieci wodociągowej	01.01.2023	31.12.2023	45 866,40	Nowe Czarnowo	odkupienie sieci wodociągowej od PGE	01.01.2023	31.12.2023	33 550,00	Żórawie	budowa sieci wodociągowej	01.01.2023	30.06.2024	104 025,48	Gryfino ul. Pogodna	budowa odcinka sieci	01.01.2023	30.06.2024	97 660,82	Krajnik	budowa sieci wodociągowej	01.01.2024	30.06.2024	99 055,86	Wełtyń SUW	modernizacja układu technologicznego uzdatniania wody (automatyzacja)	01.01.2024	30.06.2024	5 600,00	Gryfino ul. Bałtycka, Kościelna	przebudowa sieci	01.01.2024	30.06.2024	5 600,00	Gryfino ul. Żołnierzy Wyklętych	przebudowa sieci	01.01.2024	30.06.2024	2 800,00	Gryfino ul. Artyleryjska	przebudowa sieci	01.01.2024	30.06.2024	2 800,00	Gryfino ul. Czechosłowacka	przebudowa sieci	01.01.2024	30.06.2024	2 800,00	Stare Brynki	przebudowa sieci	01.01.2024	30.06.2024	5 600,00	Gardno (ogródki działkowe)	przebudowa sieci	01.01.2024	30.06.2024	1 400,00
Lokalizacja, zakres rzeczowy		Okres realizacji		Koszty [zł]																																																																																																																																				
<b>Kanalizacja sanitarna</b>																																																																																																																																								
Krajnik	budowa sieci kanalizacyjnej	01.01.2023	30.06.2024	1 236 688,97																																																																																																																																				
Czepino	budowa sieci kanalizacyjnej	01.01.2023	31.12.2023	14 500,00																																																																																																																																				
Gryfino	budowa sieci kanalizacyjnej	01.01.2024	30.06.2024	2 755,00																																																																																																																																				
<b>Oczyszczalnie ścieków</b>																																																																																																																																								
Gryfino	modernizacja systemu automatyki	01.01.2023	31.12.2023	46 190,00																																																																																																																																				
Gryfino	budowa przepompowni ścieków ul. Letnia	01.01.2024	30.06.2024	1 655,00																																																																																																																																				
<b>Infrastruktura wodociągowa</b>																																																																																																																																								
Krzywnica SUW	modernizacja ujęcia wody-hydraulika	01.01.2023	30.06.2024	68 410,33																																																																																																																																				
	modernizacja ujęcia wody-elektryka	01.01.2023	30.06.2024	16 675,07																																																																																																																																				
Nowe Czarnowo	budowa sieci wodociągowej	01.01.2023	30.06.2024	43,573,10																																																																																																																																				
Sobiemysł	przebudowa sieci	01.01.2023	31.12.2023	131 665,00																																																																																																																																				
Czepino	budowa sieci wodociągowej	01.01.2023	31.12.2023	21 991,96																																																																																																																																				
Chwarstnica	budowa nowej studni głębinowej	01.01.2023	31.12.2023	17 017,00																																																																																																																																				
Gryfino ul. Myśliwska	budowa sieci wodociągowej	01.01.2023	31.12.2023	45 866,40																																																																																																																																				
Nowe Czarnowo	odkupienie sieci wodociągowej od PGE	01.01.2023	31.12.2023	33 550,00																																																																																																																																				
Żórawie	budowa sieci wodociągowej	01.01.2023	30.06.2024	104 025,48																																																																																																																																				
Gryfino ul. Pogodna	budowa odcinka sieci	01.01.2023	30.06.2024	97 660,82																																																																																																																																				
Krajnik	budowa sieci wodociągowej	01.01.2024	30.06.2024	99 055,86																																																																																																																																				
Wełtyń SUW	modernizacja układu technologicznego uzdatniania wody (automatyzacja)	01.01.2024	30.06.2024	5 600,00																																																																																																																																				
Gryfino ul. Bałtycka, Kościelna	przebudowa sieci	01.01.2024	30.06.2024	5 600,00																																																																																																																																				
Gryfino ul. Żołnierzy Wyklętych	przebudowa sieci	01.01.2024	30.06.2024	2 800,00																																																																																																																																				
Gryfino ul. Artyleryjska	przebudowa sieci	01.01.2024	30.06.2024	2 800,00																																																																																																																																				
Gryfino ul. Czechosłowacka	przebudowa sieci	01.01.2024	30.06.2024	2 800,00																																																																																																																																				
Stare Brynki	przebudowa sieci	01.01.2024	30.06.2024	5 600,00																																																																																																																																				
Gardno (ogródki działkowe)	przebudowa sieci	01.01.2024	30.06.2024	1 400,00																																																																																																																																				

**RAPORT Z REALIZACJI PROGRAMU OCHRONY ŚRODOWISKA  
DLA POWIATU GRYFIŃSKIEGO ZA LATA 2023-2024**

Nazwa zadania	Stan realizacji zadania	Podmiot realizujący oraz opis/przykłady realizacji zadania w latach 2023-2024
Udzielanie oraz kontrola przestrzegania wydanych pozwoleń wodnoprawnych	Zrealizowane	Opisano w ramach „OBSZAR INTERWENCJI: GOSPODAROWANIE WODAMI”.
Kontrola podmiotów korzystających ze środowiska (w zakresie prowadzenia prawidłowej gospodarki wodno-ściekowej)	Zrealizowane	Opisano w ramach „OBSZAR INTERWENCJI: GOSPODAROWANIE WODAMI”.
Prowadzenie akcji edukacyjno-informacyjnych z zakresu oszczędzania wody oraz prawidłowego postępowania ze ściekami	Zrealizowane	Opisano w ramach „OBSZAR INTERWENCJI: GOSPODAROWANIE WODAMI”.
Uwzględnianie w procesie planowania przestrzennego zapisów dotyczących obowiązku przyłączania nieruchomości do sieci wodno-kanalizacyjnej	Zrealizowane	Opisano w ramach „OBSZAR INTERWENCJI: GOSPODAROWANIE WODAMI”.
<b>OBSZAR INTERWENCJI: ZASOBY GEOLOGICZNE</b>		
Rozpoznawanie i dokumentowanie złóż kopalin	Zrealizowane	<p><b>Podmiot realizujący: posiadacz koncesji na poszukiwanie lub rozpoznawanie złóż kopalin</b></p> <p>Według stanu na 31.12.2023 r. na terenie powiatu gryfińskiego znajduje się 36 udokumentowanych złóż kopalin, w tym: 30 złóż kruszyw naturalnych (piasku i piasku ze żwirem), 4 złoża kredy, 1 złożo surowców ilastych oraz 1 złożo gazu ziemnego i ropy naftowej (złożo „Zielin”). Stan zagospodarowania złóż kopalin przedstawia się następująco:</p> <ul style="list-style-type: none"> <li>➤ liczba złóż rozpoznanych szczegółowo – 11,</li> <li>➤ liczba złóż o zaniechanej eksploatacji – 10,</li> <li>➤ liczba złóż eksploatowanych – 6,</li> <li>➤ liczba złóż zagospodarowanych – 6,</li> <li>➤ liczba złóż rozpoznanych wstępnie – 3.</li> </ul> <p>W 2023 r. na terenie powiatu eksploatowano 1 złożo kredy jeziornej (złożo „Strzeszów” – wydobyte 14 tys. ton) oraz 5 złóż piasku i piasku ze żwirem (wydobyte 1 410 tys. ton, w tym zdecydowanie najwięcej ze złoża „Golice E – 932 tys. ton).</p>
Rekultywacja obszarów zdegradowanych działalnością górnictw	Zrealizowane	<p><b>Podmiot realizujący: posiadacz koncesji na wydobywanie kopaliny</b></p> <p>Zgodnie ze sprawozdaniem RRW-11 (sprawozdanie z realizacji przepisów ustawy z dnia 3 lutego 1995 r. o ochronie gruntów rolnych i leśnych w zakresie wyłączenia gruntów z produkcji rolnej, rekultywacji i zagospodarowania gruntów oraz zasobów i eksploatacji złóż torfów) przekazanych przez Starostwo Powiatowe w Gryfinie, w 2023 r. na terenie powiatu zrehabilitowano 2,42 ha gruntów zdewastowanych działalnością górnictw.</p>
Wykorzystywanie nowoczesnych technik wydobywczych ograniczających straty surowców oraz negatywne oddziaływania środowiskowe	Zrealizowane	<p><b>Podmiot realizujący: Szczecińskie Kopalnie Surowców Mineralnych S.A.</b></p> <p>Eksploatacja złóż (kruszyw naturalnych) prowadzona jest przez Spółkę zgodnie z udzielonymi koncesjami. Wydobyte kopaliny. Wydobyte i przerób kruszywa prowadzone są nowoczesnymi urządzeniami i maszynami w sposób bezpieczny dla środowiska, bez konieczności odwadniania złoża i odprowadzania wód z wyrobiska. W trakcie przerobu nie są stosowane jakiegokolwiek substancje chemiczne czy biologiczne, a jedynie woda pobierana z zawodnionego wyrobiska, która krąży w obiegu zamkniętym. Pracujący na terenie zakładów górnictw park maszyn i urządzeń jest stale modernizowany w celu zmniejszenia poziomu zużycia energii i paliwa, emisji spalin i hałasu do środowiska. Ponadto w celu ograniczenia ujemnych skutków eksploatacji na środowisko stosuje się:</p>

**RAPORT Z REALIZACJI PROGRAMU OCHRONY ŚRODOWISKA  
DLA POWIATU GRYFIŃSKIEGO ZA LATA 2023-2024**

Nazwa zadania	Stan realizacji zadania	Podmiot realizujący oraz opis/przykłady realizacji zadania w latach 2023-2024
		<ul style="list-style-type: none"> <li>➤ selektywne usuwanie i składowanie nadkładu (w tym glebowego), który zostaje wykorzystany do rekultywacji;</li> <li>➤ utrzymywanie odpowiedniej wysokości skarp eksploatacyjnych oraz bieżącą kontrolę stanu wyrobiska górniczego w celu zapobiegania powstawania osuwisk;</li> <li>➤ w celu ochrony sąsiednich terenów ustanawiane są odpowiednie pasy ochronne;</li> <li>➤ bieżącą kontrolę stanu technicznego pracujących maszyn i urządzeń;</li> <li>➤ wykonywanie wszelkiego rodzaju przeglądów, napraw, wymiany olejów i smarów w miejscach do tego przystosowanych.</li> </ul>
Prowadzenie bieżącej kontroli w zakresie przestrzegania wydanych koncesji/decyzji oraz eliminacja nielegalnego wydobycia kopalin (kontrola zakładów górniczych)	Zrealizowane	<p><b>Podmiot realizujący: Okręgowy Urząd Górniczy w Poznaniu</b></p> <ul style="list-style-type: none"> <li>➤ W latach 2023-2024 (do dn. 30.06.2024 r.) na terenie pow. gryfińskiego przeprowadzono 7 kontroli zakładów górniczych w zakresie ochrony zasobów złóż kopalin. Przeprowadzone kontrole nie wykazały naruszeń.</li> <li>➤ W latach 2023-2024 (do dn. 30.06.2024 r.) prowadzono 3 postępowania w sprawie ustalenia opłaty podwyższonej w związku z nielegalną eksploatacją kopalin na terenie pow. gryfińskiego (1 postępowanie umorzono, 2 postępowania pozostają w toku).</li> </ul>
Ochrona złóż kopalin w procesie planowania przestrzennego	Zrealizowane	<p><b>Podmiot realizujący: gminy powiatu</b></p> <p>Uchwalane w latach 2023-2024 miejscowe plany zagospodarowania przestrzennego (MPZP) obowiązujące na terenie powiatu gryfińskiego w zakresie ochrony złóż kopalin ustalają m.in.:</p> <ul style="list-style-type: none"> <li>➤ na rysunku planu oznaczane są tereny i obszary górnicze;</li> <li>➤ wskazywane jest przeznaczenie ww. obszarów (eksploatacja złóż kopalin);</li> <li>➤ dopuszcza się lokalizację budynków i obiektów zaplecza kopalni - obiektów administracyjno-socjalnych, magazynowych oraz urządzeń uszlachetniania kopalin i innych urządzeń towarzyszących wydobyciu kopalin;</li> <li>➤ eksploatację kopalin należy prowadzić zgodnie z przepisami odrębnymi;</li> <li>➤ eksploatację kopalin należy prowadzić w sposób ograniczający niekorzystne zmiany na sąsiednich terenach - w przypadku negatywnego oddziaływania na zmianę stosunków wodnych nakazuje się podjęcie działań zapobiegających;</li> <li>➤ nakazuje się zachowanie pasów ochronnych wyrobisk odkrywkowych o szerokości zgodnej z przepisami odrębnymi.</li> </ul>
<b>OBSZAR INTERWENCJI: GLEBY</b>		
Realizacja programów rolno-środowiskowych w zakresie ochrony gleb oraz utrzymania gruntów w dobrej kulturze rolnej	Zrealizowane	<p><b>Podmiot realizujący: gospodarstwa rolne (wdrażanie), ARiMR (kontrola)</b></p> <p>W 2023 roku Agencja Restrukturyzacji i Modernizacji Rolnictwa skontrolowała na terenie powiatu gryfińskiego 5 gospodarstw rolnych w zakresie działania rolno-środowiskowo-klimatycznego oraz 3 gospodarstwa w zakresie stosowania norm wzajemnej zgodności. Poniżej przedstawiono stwierdzone nieprawidłowości:</p> <ul style="list-style-type: none"> <li>➤ stosowanie środków ochrony roślin niezgodnie z etykietą lub w sposób zagrażający zdrowiu ludzi, zwierząt lub środowisku,</li> <li>➤ nieprzestrzeganie zakazów w zakresie podawania zwierzętom produktów objętych załącznikiem I do rozporządzenia (WE) nr 396/2005 Parlamentu Europejskiego i Rady z dnia 23 lutego 2005 r. w sprawie najwyższych dopuszczalnych poziomów pozostałości pestycydów w żywności i paszy pochodzenia roślinnego i zwierzęcego,</li> <li>➤ nieodpowiedni termin koszenia,</li> <li>➤ prowadzony rejestr działalności rolnośrodowiskowej jest niekompletny,</li> <li>➤ posiadany plan działalności rolnośrodowiskowej jest niezgodny z informacjami przekazanymi we wniosku w zakresie wykazu pakietów lub wariantów, w ramach których prowadzone jest zobowiązanie rolno-środowiskowo-klimatyczne.</li> </ul> <p><b>Podmiot realizujący: gospodarstwa rolne (wdrażanie), WIOŚ (kontrola)</b></p> <p>W latach 2023-2024 WIOŚ w Szczecinie przeprowadził na terenie powiatu gryfińskiego kontrole 3 gospodarstw rolnych w zakresie ochrony wód przed zanieczyszczeniem azotanami pochodzącymi ze źródeł rolniczych (1 z przeprowadzonych kontroli wykazała naruszenia).</p>

**RAPORT Z REALIZACJI PROGRAMU OCHRONY ŚRODOWISKA  
DLA POWIATU GRYFIŃSKIEGO ZA LATA 2023-2024**

Nazwa zadania	Stan realizacji zadania	Podmiot realizujący oraz opis/przykłady realizacji zadania w latach 2023-2024
Rekultywacja i remediacja gruntów zdegradowanych, zdewastowanych i zanieczyszczonych	Zrealizowane	<p><b>Podmiot realizujący: posiadacz koncesji na wydobywanie kopaliny</b> Zgodnie ze sprawozdaniem RRW-11 (sprawozdanie z realizacji przepisów ustawy z dnia 3 lutego 1995 r. o ochronie gruntów rolnych i leśnych w zakresie wyłączenia gruntów z produkcji rolnej, rekultywacji i zagospodarowania gruntów oraz zasobów i eksploatacji złóż torfów) przekazanych przez Starostwo Powiatowe w Gryfinie, w 2023 r. na terenie powiatu zreaktywowano 2,42 ha gruntów zdewastowanych działalnością górniczą.</p>
Dokończenie procesu rekultywacji zamkniętych składowisk odpadów komunalnych na terenie powiatu	W trakcie realizacji	<p><b>Podmiot realizujący: Gmina Cedynia</b> W 2023 r. dzierżawca prowadził postępowania administracyjne w zakresie rekultywacji składowiska w Lubiechowie Górnym. Burmistrz Cedyni stwierdził brak potrzeby przeprowadzenia oceny oddziaływania przedsięwzięcia na środowisko dla przedsięwzięcia pn. „Rekultywacja składowiska odpadów innych niż niebezpieczne i obojętne w Lubiechowie Górnym, Gmina Cedynia, dz. nr 158/12” (decyzja z dnia 29.09.2023 r.).</p>
Bieżące utrzymanie czystości na terenach publicznych oraz likwidacja dzikich wysypisk odpadów	Zrealizowane	<p><b>Podmiot realizujący: gminy powiatu</b> Zadanie realizowano na bieżąco przez poszczególne gminy. Zakres realizowanych czynności obejmuje m.in. zbieranie i wywóz odpadów z trawników, klombów, rabat i pozostałych terenów zieleni, zbieranie i wywóz odpadów z ulic, chodników, placów, parkingów, przystanków autobusowych i ścieżek rowerowych, zbieranie i wywóz odpadów z koszu ulicznych, usuwanie roślinności wrastającej w nawierzchnię ulic, chodników, parkingów, ścieżek rowerowych oraz miejsc w ciągach komunikacyjnych wydzielonych dla drzew. Według danych publikowanych przez GUS (stan na 31.12.2023 r.) na terenie powiatu gryfińskiego znajduje się 1 684 szt. ulicznych koszu na śmieci. Natomiast powierzchnia objęta utrzymaniem czystości i porządku przez gminy wynosi 283 ha, w tym powierzchnia codziennego i częstszego utrzymywania czystości i porządku wynosi 132 ha. Masa odpadów komunalnych zebranych podczas likwidacji „dzikich wysypisk” w 2023 r. na terenie powiatu wyniosła 11,2 Mg.</p>
Monitorowanie gleb użytkowanych rolniczo	Zrealizowane	<p><b>Podmiot realizujący: Okręgowa Stacja Chemiczno-Rolnicza w Szczecinie (OSChR)</b></p> <ul style="list-style-type: none"> <li>➤ W 2023 roku OSChR w Szczecinie pobrała do badań 2 548 próbek gleb użytków rolnych z terenu powiatu gryfińskiego. Powierzchnia przebadanych gleb wyniosła 5 360,56 ha. Badaniami objęto m.in. kategorię agronomiczną, odczyn pH, potrzeby wapnowania i zawartość makroelementów (potasu, fosforu i magnezu).</li> <li>➤ Pod względem odczynu pH największy odsetek przebadanych próbek gleb wykazuje odczyn obojętny (36%) oraz zasadowy (26%). Udział przebadanych próbek gleb ze wskazaniem zabiegu wapnowania jako koniecznego wynosi 4%, natomiast jako zbędnego 75%. Udział poszczególnych makroelementów na bardzo wysokim poziomie stwierdzono w przypadku 18% przebadanych próbek dla fosforu, 47% przebadanych próbek dla potasu oraz 37% przebadanych próbek dla magnezu.</li> <li>➤ Podsumowując, pod względem odczynu pH i potrzeb wapnowania, wyniki przebadanych gleb na terenie powiatu są korzystne – gleby nie wykazują degradacji w kierunku zbyt wysokiego zakwaszenia (najwięcej przebadanych próbek charakteryzuje się obojętnym i zasadowym odczynem oraz zbędnymi potrzebami wapnowania). Natomiast pod kątem zawartości potasu i magnezu największy procent przebadanych próbek wskazuje na bardzo wysoką zawartość tych makroelementów (47% próbek dla potasu i 37% próbek dla magnezu). Bardzo wysoka zawartość makroelementów może wskazywać na przenawożenie gleby, co powoduje zwiększony odpływ pierwiastków biogennych i w konsekwencji eutrofizację oraz degradację środowiska wodnego.</li> </ul>
Uwzględnianie w procesie planowania przestrzennego zapisów dotyczących ochrony gleb/gruntów (m.in. zapewnienie wysokiego udziału terenów czynnych biologicznie)	Zrealizowane	<p><b>Podmiot realizujący: gminy powiatu</b> Uchwalone w latach 2023-2024 na terenie powiatu gryfińskiego miejscowe plany zagospodarowania przestrzennego (MPZP) ustalają m.in. zakaz lokalizowania obiektów i urządzeń mogących powodować przekroczenie dopuszczalnych wielkości oddziaływania na środowisko m.in. w zakresie zanieczyszczenia gleby. MPZP dla poszczególnych kategorii terenów ustalają również indywidualnie określone odpowiednie wskaźniki powierzchni zabudowy działki.</p>

**RAPORT Z REALIZACJI PROGRAMU OCHRONY ŚRODOWISKA  
DLA POWIATU GRYFIŃSKIEGO ZA LATA 2023-2024**

Nazwa zadania	Stan realizacji zadania	Podmiot realizujący oraz opis/przykłady realizacji zadania w latach 2023-2024																				
Prowadzenie szkoleń przez ZODR w zakresie zapobiegania degradacji gleb i rolnictwa ekologicznego	Zrealizowane	<p><b>Podmiot realizujący: Zachodniopomorski Ośrodek Doradztwa Rolniczego</b> Wykaz szkoleń przeprowadzonych w latach 2023-2024 na terenie powiatu gryfińskiego:</p> <ul style="list-style-type: none"> <li>➤ zakres szkolenia: produkcja metodami ekologicznymi - liczba uczestników: 22,</li> <li>➤ zakres szkolenia: ekoschematy - liczba uczestników: 35,</li> <li>➤ zakres szkolenia: dyrektywa azotanowa i ramowa dyrektywa wodna - liczba uczestników: 19,</li> <li>➤ zakres szkolenia: adaptacja do zmian klimatu na poziomie gospodarstwa - liczba uczestników: 21.</li> </ul>																				
<b>OBSZAR INTERWENCJI: GOSPODARKA ODPADAMI I ZAPOBIEGANIE POWSTAWANIU ODPADÓW</b>																						
Rozwój i doskonalenie gminnych systemów gospodarowania odpadami komunalnymi w celu osiągnięcia wymaganych poziomów recyklingu oraz minimalizacji wytwarzania odpadów	Niezrealizowane	<p><b>Podmiot realizujący: gminy powiatu</b></p> <ul style="list-style-type: none"> <li>➤ W 2023 r. z obszaru powiatu gryfińskiego odebrano 29 660,8 Mg odpadów komunalnych. Zdecydowanie największy udział w łącznej masie odebranych odpadów posiadały niesegregowane (zmieszane) odpady komunalne – 66,4% (19 694,4 Mg), a następnie odpady biodegradowalne – 8,0% (2 385,7 Mg) oraz zmieszane odpady opakowaniowe – 6,5% (1 930,7 Mg).</li> <li>➤ Zgodnie z danymi publikowanymi przez GUS wskaźnik średniej ilości wytworzonych odpadów komunalnych przez 1 mieszkańca powiatu gryfińskiego w 2023 r. wyniósł 363 kg (14 miejsce w województwie) (średnia dla województwa zachodniopomorskiego wynosi 401 kg; powiatem z najwyższym wskaźnikiem ilości wytworzonych odpadów komunalnych przez 1 mieszkańca jest powiat m. Świnoujście – 609 kg, natomiast z najniższym wskaźnikiem powiat choszczeński – 286 kg).</li> <li>➤ Zgodnie z art. 3b ust. 1 ustawy z dnia 13 września 1996 r. o utrzymaniu czystości i porządku w gminach (Dz. U. 2024, poz. 399 ze zm.) gminy są zobowiązane osiągnąć za poszczególne lata określony poziom przygotowania do ponownego użycia i recyklingu odpadów komunalnych. Według danych za 2023 rok żadna z gmin powiatu gryfińskiego nie osiągnęła wymaganego 35% poziomu przygotowania do ponownego użycia i recyklingu odpadów komunalnych. Szczegółowe dane w niniejszym zakresie przedstawiono poniżej.</li> </ul> <table border="1" style="width: 100%; border-collapse: collapse;"> <thead> <tr> <th style="width: 60%;">Gmina</th> <th style="width: 40%;">Osiągnięty w 2023 r. poziom przygotowania do ponownego użycia i recyklingu odpadów komunalnych <i>(wymagany do osiągnięcia poziom wynosi 35%)</i></th> </tr> </thead> <tbody> <tr> <td>Banie</td> <td style="text-align: center;">22,55%</td> </tr> <tr> <td>Moryń</td> <td style="text-align: center;">20,21%</td> </tr> <tr> <td>Widuchowa</td> <td style="text-align: center;">20,01%</td> </tr> <tr> <td>Gryfino</td> <td style="text-align: center;">18,42%</td> </tr> <tr> <td>Cedynia</td> <td style="text-align: center;">17,60%</td> </tr> <tr> <td>Chojna</td> <td style="text-align: center;">16,94%</td> </tr> <tr> <td>Trzcińsko-Zdrój</td> <td style="text-align: center;">16,56%</td> </tr> <tr> <td>Stare Czarnowo</td> <td style="text-align: center;">15,63%</td> </tr> <tr> <td>Mieszkowice</td> <td style="text-align: center;">14,04%</td> </tr> </tbody> </table>	Gmina	Osiągnięty w 2023 r. poziom przygotowania do ponownego użycia i recyklingu odpadów komunalnych <i>(wymagany do osiągnięcia poziom wynosi 35%)</i>	Banie	22,55%	Moryń	20,21%	Widuchowa	20,01%	Gryfino	18,42%	Cedynia	17,60%	Chojna	16,94%	Trzcińsko-Zdrój	16,56%	Stare Czarnowo	15,63%	Mieszkowice	14,04%
Gmina	Osiągnięty w 2023 r. poziom przygotowania do ponownego użycia i recyklingu odpadów komunalnych <i>(wymagany do osiągnięcia poziom wynosi 35%)</i>																					
Banie	22,55%																					
Moryń	20,21%																					
Widuchowa	20,01%																					
Gryfino	18,42%																					
Cedynia	17,60%																					
Chojna	16,94%																					
Trzcińsko-Zdrój	16,56%																					
Stare Czarnowo	15,63%																					
Mieszkowice	14,04%																					



**RAPORT Z REALIZACJI PROGRAMU OCHRONY ŚRODOWISKA  
DLA POWIATU GRYFIŃSKIEGO ZA LATA 2023-2024**

Nazwa zadania	Stan realizacji zadania	Podmiot realizujący oraz opis/przykłady realizacji zadania w latach 2023-2024
Systematyczne usuwanie i unieszkodliwianie wyrobów azbestowych	Zrealizowane	<p><b>Podmiot realizujący: Gmina Banie</b></p> <ul style="list-style-type: none"> <li>➤ W 2023 r. usunięto 30,17 Mg wyrobów azbestowych. Koszt zadania wyniósł 29 764,26 zł.</li> <li>➤ W 2024 r. zadanie w trakcie realizacji.</li> </ul> <p><b>Podmiot realizujący: Gmina Cedynia</b></p> <ul style="list-style-type: none"> <li>➤ W 2023 r. usunięto 10,60 Mg wyrobów azbestowych.</li> <li>➤ W 2024 r. zadanie w trakcie realizacji.</li> </ul> <p><b>Podmiot realizujący: Gmina Chojna</b></p> <ul style="list-style-type: none"> <li>➤ W 2023 r. usunięto 16,86 Mg wyrobów azbestowych. Koszt zadania wyniósł 17 437,68 zł.</li> <li>➤ W 2024 r. zadanie w trakcie realizacji.</li> </ul> <p><b>Podmiot realizujący: Gmina Gryfino</b></p> <ul style="list-style-type: none"> <li>➤ W 2023 r. usunięto 23,08 Mg wyrobów azbestowych. Koszt zadania wyniósł 32 122,01 zł.</li> <li>➤ W 2024 r. (do dn. 31.07.2024 r.) usunięto 17,10 Mg wyrobów azbestowych. Koszt zadania wyniósł 15 949,90 zł.</li> </ul> <p><b>Podmiot realizujący: Gmina Moryń</b></p> <ul style="list-style-type: none"> <li>➤ Gmina Moryń wspiera mieszkańców w wymianie eternitowych pokryć dachowych na budynkach mieszkalnych i gospodarczych. W 2023 r. na realizację „Programu Usuwania Azbestu” przeznaczono 6 000,00 zł - skorzystały 2 osoby na łączną kwotę 3 999,80 zł. W 2024 r. zadanie w trakcie realizacji.</li> </ul> <p><b>Podmiot realizujący: Gmina Stare Czarnowo</b></p> <ul style="list-style-type: none"> <li>➤ W 2023 r. usunięto 21,66 Mg wyrobów azbestowych. Koszt zadania wyniósł 19 154,00 zł.</li> <li>➤ W 2024 r. zadanie w trakcie realizacji.</li> </ul> <p><b>Podmiot realizujący: Gmina Widuchowa</b></p> <ul style="list-style-type: none"> <li>➤ W 2023 r. usunięto 25,62 Mg wyrobów azbestowych. Koszt zadania wyniósł 29 459,36 zł.</li> <li>➤ W 2024 r. zadanie w trakcie realizacji.</li> </ul> <p><b>Podmiot realizujący: WFOŚiGW w Szczecinie</b></p> <p>Wykaz dotacji przekazanych poszczególnym gminom w 2023 r. na usuwanie i unieszkodliwianie wyrobów azbestowych:</p> <ul style="list-style-type: none"> <li>➤ Gmina Widuchowa - 16 362,00 zł,</li> <li>➤ Gmina Stare Czarnowo - 8 995,60 zł,</li> <li>➤ Gmina Chojna - 9 848,30 zł,</li> <li>➤ Gmina Banie - 17 275,60 zł,</li> <li>➤ Gmina Cedynia - 3 603,60 zł.</li> </ul>
Wdrażanie rozwiązań i systemów o obiegu zamkniętym przez podmioty gospodarcze w celu minimalizacji wytwarzania odpadów innych niż komunalne	Zrealizowane	<p><b>Podmiot realizujący: PGE GiEK S.A. Oddział Elektrownia Dolna Odra</b></p> <p>W Elektrowni Dolna Odra w procesie produkcji energii elektrycznej i ciepłej w wyniku spalania paliw tj. węgla kamiennego i biomasy powstają produkty uboczne i odpady paleniskowe: popioły lotne powstające w instalacjach odpylania spalin, mieszanki popiołowo-zużłowe powstające w kotłach energetycznych, gips syntetyczny i mieszaniny popiołów lotnych i odpadów stałych powstające w instalacjach odsiarczania spalin. Decyzją Marszałka Województwa Zachodniopomorskiego w Elektrowni Dolna Odra popiół lotny został uznany za produkt uboczny. Ilości powstających odpadów paleniskowych zależą od ilości spalonego węgla oraz od parametrów jakościowych danego paliwa takich jak m.in. zawartość popiołu w paliwie czy też zawartość części palnych w popiele. Oprócz odpadów paleniskowych powstających w Elektrowni Dolna Odra, wytwarzane są tzw. odpady nieprodukcyjne generowane w procesach pomocniczych. Zarówno odpady te jak i produkty uboczne zagospodarowywane są przez uprawnione podmioty, a część z nich składowana jest na własnych składowiskach odpadów. Kierunki zagospodarowania odpadów oraz produktów ubocznych są szerokie. Wykorzystuje się je m.in. w budownictwie do rekultywacji terenów zdegrado-</p>

**RAPORT Z REALIZACJI PROGRAMU OCHRONY ŚRODOWISKA  
DLA POWIATU GRYFIŃSKIEGO ZA LATA 2023-2024**

Nazwa zadania	Stan realizacji zadania	Podmiot realizujący oraz opis/przykłady realizacji zadania w latach 2023-2024
		<p>wanych np. składowisk odpadów. Gips syntetyczny, produkt odsiarczania spalin, będący czystym i konkurencyjnym produktem jest w pełni zagospodarowany. Oddział prowadzi działania zmierzające do maksymalnego wykorzystania gospodarczego zarówno produktów ubocznych jak i odpadów paleniskowych. Funkcjonujący w oddziale system gospodarowania odpadami obejmuje segregację, ewidencję, monitoring, gospodarcze wykorzystanie i bezpieczne dla środowiska składowanie, minimalizując tym samym ich niekorzystny wpływ na środowisko.</p>
<p>Kontrola gospodarstw domowych w zakresie prawidłowego postępowania z odpadami komunalnymi</p>	<p>Zrealizowane</p>	<p><b>Podmiot realizujący: Gmina Chojna</b></p> <ul style="list-style-type: none"> <li>➤ Gmina wystosowała 142 wezwania do złożenia deklaracji o wysokości opłaty za gospodarowanie odpadami komunalnymi bądź złożenia wyjaśnień, co do danych zawartych w deklaracji. Ponadto wysłano 39 wezwania do uprzątnięcia terenu nieruchomości. Gmina prowadzi również działania windykacyjne wobec osób, które uchylają się z obowiązku dokonywania płatności z tytułu gospodarowania odpadami komunalnymi. W roku 2023 wystawiono 1 225 upomnień oraz przekazano do Urzędu Skarbowego 306 tytułów wykonawczych. W 2023 roku na 94 nieruchomościach położonych na terenie gminy przeprowadzono kontrolę realizacji obowiązków właścicieli nieruchomości w zakresie prawidłowej segregacji odpadów komunalnych.</li> </ul> <p><b>Podmiot realizujący: Gmina Gryfino</b></p> <ul style="list-style-type: none"> <li>➤ W wyniku rozstrzygnięcia postępowania zamówienia publicznego podpisana została umowa z konsorcjum firm, tj. z Przedsiębiorstwem Usług Komunalnych Sp. z o.o. w Gryfinie i Eko-Mysł Sp. z o.o. w m. Dalsze na świadczenie usług odbioru i zagospodarowania odpadów komunalnych z terenu Gminy Gryfino. W ramach powyższej umowy, kontroli poddawane są m.in. takie elementy jak: właściwa segregacja odpadów komunalnych, wykazywanie nieruchomości nieujętych w gminnym systemie gospodarowania odpadami oraz rozbieżności w złożonych deklaracjach o wysokości opłaty za gospodarowanie odpadami przez właścicieli nieruchomości ze stanem faktycznym w miejscach gromadzenia odpadów komunalnych.</li> </ul> <p><b>Podmiot realizujący: Gmina Widuchowa</b></p> <ul style="list-style-type: none"> <li>➤ W 2023 roku skontrolowano 2 miejscowości z terenu gminy Widuchowa, tj. Bolkowice i Widuchowa-Stacja, pod względem prawidłowej segregacji odpadów komunalnych.</li> </ul> <p><b>Podmiot realizujący: Związek Gmin Dolnej Odry</b></p> <ul style="list-style-type: none"> <li>➤ Cztery gminy z powiatu gryfińskiego (Banie, Cedynia, Moryń, Stare Czarnowo) należą do Związku Gmin Dolnej Odry (ZGDO), którego zadaniem jest wykonywanie zadań publicznych w zakresie dotyczącym gospodarki odpadami komunalnymi, w tym odbioru i zagospodarowania odpadów komunalnych oraz organizowania systemu logistycznego zbiórki odpadów na terenie działania Związku.</li> <li>➤ W 2023 r. wystosowano 824 wezwania do złożenia deklaracji o wysokości opłaty za gospodarowanie odpadami komunalnymi i wydano 498 decyzji określających wysokość opłaty za gospodarowanie odpadami komunalnymi. W 2024 r. według stanu na dzień 23.07.2024 r. wystosowano 635 wezwań do złożenia deklaracji i wszczęto 122 postępowania w sprawie określenia wysokości opłaty za gospodarowanie odpadami komunalnymi.</li> </ul>
<p>Kontrola podmiotów gospodarczych w zakresie właściwie prowadzonej gospodarki odpadami</p>	<p>Zrealizowane</p>	<p><b>Podmiot realizujący: WIOŚ w Szczecinie</b></p> <p>W latach 2023-2024 Wojewódzki Inspektorat Ochrony Środowiska w Szczecinie przeprowadził na terenie powiatu gryfińskiego 26 kontroli podmiotów korzystających ze środowiska w zakresie gospodarowania odpadami. Liczba kontroli ze stwierdzonym naruszeniem wyniosła 9, co stanowi 35%.</p> <p><b>Podmiot realizujący: Związek Gmin Dolnej Odry</b></p> <p>Kontrole nieruchomości niezamieszkałych w latach 2023-2024:</p> <ul style="list-style-type: none"> <li>➤ Gmina Banie – liczba przeprowadzonych kontroli: 115, liczba stwierdzonych uchybień: 26;</li> <li>➤ Gmina Cedynia – liczba przeprowadzonych kontroli: 62, liczba stwierdzonych uchybień: 10;</li> </ul>

**RAPORT Z REALIZACJI PROGRAMU OCHRONY ŚRODOWISKA  
DLA POWIATU GRYFIŃSKIEGO ZA LATA 2023-2024**

Nazwa zadania	Stan realizacji zadania	Podmiot realizujący oraz opis/przykłady realizacji zadania w latach 2023-2024
		<ul style="list-style-type: none"> <li>➤ Gmina Moryń – liczba przeprowadzonych kontroli: 11, liczba stwierdzonych uchybień: 0;</li> <li>➤ Gmina Stare Czarnowo – liczba przeprowadzonych kontroli: 11, liczba stwierdzonych uchybień: 0.</li> </ul>
<p>Prowadzenie akcji edukacyjno-informacyjnych z zakresu zapobiegania powstawaniu odpadów oraz prowadzenia selektywnej zbiórki odpadów</p>	<p>Zrealizowane</p>	<p><b>Podmiot realizujący: JST (placówki oświatowe i wychowawcze)</b>            Edukacja ekologiczna prowadzona jest każdego roku przez placówki oświatowe znajdujące się na terenie powiatu gryfińskiego. Prowadzone są liczne konkursy, zajęcia, akcje czy wycieczki edukacyjne. Problematyka ochrony środowiska w szkołach ma swoje odbicie we wszystkich obszarach:</p> <ul style="list-style-type: none"> <li>➤ programie wychowawczym - w każdej klasie i w każdym roku szkolnym,</li> <li>➤ profilaktycznym - jako troska i zapobieganie degradacji zasobów środowiska,</li> <li>➤ planie pracy szkoły - jako systematyczne i cykliczne akcje – organizacja i uczestnictwo w tematycznych konkursach oraz realizowanych projektach edukacyjnych.</li> </ul> <p>Szczególny nacisk w zakresie edukacji ekologicznej dotyczącej gospodarki odpadami kładzie się na kształtowanie umiejętności segregowania i wtórnego (ponownego) wykorzystania odpadów oraz minimalizacji wytwarzania odpadów.</p>
<b>OBSZAR INTERWENCJI: ZASOBY PRZYRODNICZE</b>		
<p>Ustanawianie nowych form ochrony przyrody</p>	<p>Zrealizowane</p>	<p><b>Podmiot realizujący: RDOŚ w Szczecinie</b></p> <ul style="list-style-type: none"> <li>➤ Zarządzeniem Regionalnego Dyrektora Ochrony Środowiska w Szczecinie z dnia 30.01.2023 r. ustanowiono rezerwat przyrody „Wysoka Skarpa Rzeki Tywy” o pow. 20,69 ha zlokalizowany na terenie Gminy Gryfino. Celem ochrony w rezerwacie jest zachowanie wartkiej, meandrującej rzeki o charakterze podgórskim, naturalnie wykształconych zbiorowisk leśnych, w tym łągów olszowo-jesionowych, grądów z przytulią leśną <i>Galium sylvaticum</i>, żyznych buczyn, unikatowego krajobrazu głęboko wciętej doliny rzecznej oraz stanowisk rzadkich gatunków roślin, w tym storczyków.</li> <li>➤ Zarządzeniem Regionalnego Dyrektora Ochrony Środowiska w Szczecinie z dnia 13 lipca 2023 r. ustanowiono rezerwat przyrody „Gęsi Bastion pod Starą Rudnicą” o pow. 724,20 ha znajdujących się na terenie Gminy Cedynia. Celem ochrony w rezerwacie jest zachowanie szczególnych walorów przyrodniczych ekosystemu rozległego, okresowo zalewanego starorzecza, zlokalizowanego pomiędzy rzeką Odrą a drogą Stary Kostrzynek - Stara Rudnica - Siekierki, jako cennej mozaiki siedlisk stanowiących łągowiska, żerowiska i noclegowiska ptaków, o znaczeniu regionalnym i ponadregionalnym, w tym m.in. rybitwy czarnej, rybitwy białoczelnej, rycyka, czajki, żurawia, gęgawy krwawodzioba, ostrzygojada czy gęsi zbożowej.</li> </ul> <p><b>Podmiot realizujący: Gmina Stare Czarnowo</b></p> <ul style="list-style-type: none"> <li>➤ Uchwałą Nr XLIII/350/2023 Rady Gminy Stare Czarnowo z dnia 19.12.2023 r. pomnikiem przyrody ustanowiono pojedyncze drzewo gatunku dąb szypułkowy (<i>Quercus robur</i>) rosnące na terenie działki o numerze ewidencyjnym 176 obręb Śmierdnica Las. Pomnikowi nadano nazwę „Dąb Janusz”. Ustanowienie niniejszego drzewa pomnikiem przyrody ma na celu ochronę tworu przyrody ożywionej, charakteryzującego się wyjątkowymi walorami przyrodniczymi i krajobrazowymi, a także szczególnymi cechami osobniczymi, takimi jak rozmiar i wiek dla danego gatunku.</li> </ul>
<p>Ustanawianie planów zadań ochronnych/ planów ochrony dla istniejących form ochrony przyrody</p>	<p>Zrealizowane</p>	<p><b>Podmiot realizujący: RDOŚ w Szczecinie</b>            Wykaz zarządzeń z lat 2023-2024 ustanawiających plany zadań ochronnych/plany ochrony dla obszarów Natura 2000 oraz rezerwatów przyrody znajdujących się na terenie powiatu gryfińskiego:</p> <ul style="list-style-type: none"> <li>➤ Zarządzenie Regionalnego Dyrektora Ochrony Środowiska w Szczecinie z dnia 3 kwietnia 2024 r. w sprawie ustanowienia planu zadań ochronnych dla obszaru Natura 2000 Ostoja Wełtyńska PLH320069.</li> <li>➤ Zarządzenie Regionalnego Dyrektora Ochrony Środowiska w Szczecinie z dnia 7 lutego 2024 r. w sprawie ustanowienia planu zadań ochronnych dla obszaru Natura 2000 Mieszkowicka Dąbrowa PLH320051.</li> </ul>

**RAPORT Z REALIZACJI PROGRAMU OCHRONY ŚRODOWISKA  
DLA POWIATU GRYFIŃSKIEGO ZA LATA 2023-2024**

Nazwa zadania	Stan realizacji zadania	Podmiot realizujący oraz opis/przykłady realizacji zadania w latach 2023-2024
		<ul style="list-style-type: none"> <li>➤ Zarządzenie Regionalnego Dyrektora Ochrony Środowiska w Szczecinie z dnia 10 stycznia 2024 r. w sprawie ustanowienia planu zadań ochronnych dla obszaru Natura 2000 Wzgórza Moryńskie PLH320055.</li> <li>➤ Zarządzenie Regionalnego Dyrektora Ochrony Środowiska w Szczecinie z dnia 19 grudnia 2023 r. w sprawie ustanowienia zadań ochronnych dla rezerwatu przyrody „Gęsi Bastion pod Starą Rudnicą”.</li> </ul>
<p>Bieżąca pielęgnacja, ochrona i utrzymanie istniejących form ochrony przyrody oraz miejsc cennych przyrodniczo</p>	<p>Zrealizowane</p>	<p><b>Podmiot realizujący: Gmina Gryfino, Nadleśnictwo Gryfino, Fundacja PGE</b></p> <ul style="list-style-type: none"> <li>➤ Rewitalizacja Krzywego Lasu - projekt rewitalizacji Krzywego Lasu realizowany był przy współpracy Gminy Gryfino, Nadleśnictwa Gryfino i Fundacji Polskiej Grupy Energetycznej. Celem wspólnego działania jest ochrona kompleksu drzew, posiadającego status pomnika przyrody. Projektowi towarzyszyły działania informacyjne i edukacyjne, których celem była popularyzacja unikatowego charakteru lasu oraz promowanie postaw proekologicznych. Projekt rewitalizacji zakładał stworzenie rozwiązań umożliwiających zwiedzanie Krzywego Lasu przy zapewnieniu ochrony jego naturalnej substancji. Proces inwestycyjny na terenie pomnika przyrody zakończony został w grudniu 2023 r. Powstały tam leżanki, ławki, kosze na śmieci, tablice informacyjne, fotościanka, tabliczki kierunkowe. Czytelne, kolorowe tablice informują m.in. o hipotezach dotyczących powstania tego miejsca, opisują naturalny proces starzenia się lasu. Wykorzystane zostały grafiki oraz informacje stworzone na potrzeby przewodnika po tym miejscu. Przy każdej leżance lub ławce znajduje się tabliczka z QR kodem odnosząca do materiałów filmowych. Koszt działań inwestycyjnych to 224 831,00 zł i w całości został pokryty przez Fundację PGE. Rewitalizacja Krzywego Lasu prowadzona była dzięki wspólnemu zaangażowaniu Gminy Gryfino, Nadleśnictwa Gryfino oraz Fundacji PGE i Grupy PGE. Fundacja PGE jest partnerem strategicznym rewitalizacji Krzywego Lasu. Projekt jest częścią programu „Lasy Pełne Energii” realizowanego w Grupie PGE od 2000 roku.</li> </ul> <p><b>Podmiot realizujący: RDOŚ w Szczecinie</b></p> <p>Wykaz działań ochronnych realizowanych w latach 2023-2024 w rezerwach przyrody na terenie powiatu gryfińskiego:</p> <ul style="list-style-type: none"> <li>➤ rezerwat „Wrzosowiska Cedyńskie im. inż. Wiesława Czyżewskiego” - mechaniczne koszenie wrzosu z wynoszeniem uzyskanej biomasy poza obręb rezerwatu (koszt zadania: 406 800,00 zł); usuwanie samosiejek drzew w zbiorowiskach otwartych z wynoszeniem ich poza obręb rezerwatu (koszt zadania: 343 494,00 zł).</li> <li>➤ rezerwat „Bielinek” - eliminacja podrostów głównie klonu zwyczajnego, wyrwanie siewek, eliminacja starszych osobników klonu, podrostów, wynoszenie biomasy poza obręb rezerwatu (koszt zadania: 12 290,00 zł).</li> <li>➤ rezerwat „Słoneczne Wzgórza” - usunięcie wszystkich grup i pojedynczych okazów robinii akacjowej w rezerwacie i wykonanie groduzenia rezerwatu, na terenie dz. nr 42, 41/2 i 61 obręb Raduń, gmina Chojna (koszt zadania: 146 222,00 zł); ograniczenie zarastania muraw wynikające z ekspansji drzew i krzewów (koszt zadania: 14 458,00 zł); ręczne usuwanie osobników popłochu pospolitego z powierzchni muraw poprzez ich wycięcie przy powierzchni ziemi (pod rozetą liściową) (koszt zadania: 7 020,00 zł); ograniczenie ekspansji trzcinnika piaskowego oraz ciemieżnika białokwiatowego w obrębie płatów muraw kserotermicznych, niskie koszenie łąnów trzcinnika, koszenie ciemieżnika (koszt zadania: 8 010,00 zł); odsłonięcie luk z roślinnością ciepłolubną w drzewostanie (koszt zadania: 15 840,00 zł).</li> </ul> <p><b>Podmiot realizujący: Nadleśnictwo Chojna</b></p> <p>Główną formę ochrony zasobów przyrodniczych obszarów leśnych na terenie Nadleśnictwa Chojna (w tym na terenie powiatu gryfińskiego) stanowi prowadzenie monitoringu, w tym:</p> <ul style="list-style-type: none"> <li>➤ monitoring populacji żbika poprzez powieszenie foto pułapek,</li> <li>➤ monitoring stanowisk gatunków ptaków objętych ochroną gatunkową,</li> <li>➤ monitoring populacji zwierząt chronionych objętych ochroną gatunkową: bóbr europejski, żubr, wilk, ryś,</li> <li>➤ monitoring populacji kozioroga dębosza,</li> <li>➤ monitoring występowania stanowisk nowych gatunków roślin chronionych.</li> </ul>

**RAPORT Z REALIZACJI PROGRAMU OCHRONY ŚRODOWISKA  
DLA POWIATU GRYFIŃSKIEGO ZA LATA 2023-2024**

Nazwa zadania	Stan realizacji zadania	Podmiot realizujący oraz opis/przykłady realizacji zadania w latach 2023-2024
		<p>Działania ochronne realizowane są również poprzez:</p> <ul style="list-style-type: none"> <li>➤ wykonywanie zabiegów pielęgnacyjno-ochronnych (cięcia przygodne w drzewostanach rębnych i trzebieżach późnych, trzebieże późne, cięcia rębne, cięcia rębne sanitarne, trzebież wczesna) w strefach ochrony okresowej ostoi, miejsc i regularnego przebywania zwierząt objętych prawną ochroną gatunkową,</li> <li>➤ wywieszenie budek łęgowych dla dudka,</li> <li>➤ uzupełnienie 10 budek trocinobetonowych w transekcie przechodzącym przez Leśnictwo Lubiechów Dolny,</li> <li>➤ inwentaryzację żółwia błotnego prowadzoną między innymi dla powiatu gryfińskiego.</li> </ul> <p><b>Podmiot realizujący: Nadleśnictwo Gryfino</b></p> <ul style="list-style-type: none"> <li>➤ Główną formę ochrony zasobów przyrodniczych obszarów leśnych na terenie Nadleśnictwa Gryfino (w tym na terenie powiatu gryfińskiego) stanowi prowadzenie monitoringu form ochrony przyrody, w tym: pomników przyrody, użytków ekologicznych, zespołów przyrodniczo-krajobrazowych oraz rezerwatów przyrody.</li> </ul> <p><b>Podmiot realizujący: Nadleśnictwo Mieszkowice</b></p> <p>Czynności gospodarcze wykonywane zgodnie z PUL na okres od 01.01.2014 r. do 31.12.2023 r. i obowiązującym PUL na okres od 01.01.2024 r. do 31.12.2033 r. mają pozytywny wpływ na środowisko przyrodnicze. Uwzględniając szczególnie obszary chronione, do których należą :</p> <ul style="list-style-type: none"> <li>➤ obszary Natura 2000 - zabiegi były wykonywane zgodnie z Planami Zadań Ochronnych oraz kanonem racjonalnej gospodarki leśnej, jako narzędzia zrównoważonego wykorzystania zasobów biologicznych;</li> <li>➤ rezerваты przyrody - brak zabiegów gospodarczych w okresie od 01.01.2023 roku do 10.07.2024 roku;</li> <li>➤ park krajobrazowy - zabiegi wykonywane były zgodnie z kanonem racjonalnej gospodarki leśnej, co przyczyniło się do zachowania walorów krajobrazowych;</li> <li>➤ pomniki przyrody - pomniki oznakowano w terenie co przyczyniło się do ich ochrony oraz popularyzacji;</li> <li>➤ użytki ekologiczne - brak zabiegów ochronnych w okresie od 01.01.2023 roku do 10.07.2024 roku;</li> <li>➤ zespoły przyrodniczo-krajobrazowe - zabiegi wykonywane były zgodnie z kanonem racjonalnej gospodarki leśnej, co przyczyniło się do zachowania walorów krajobrazowych.</li> </ul> <p>Ochrona gatunkowa roślin, zwierząt i grzybów - stale monitoruje się gatunki, dla których konieczna jest ochrona strefowa. Prawidłowością stało się pozostawianie kęp starodrzewu, drzew dziuplastych, drzew biocenotycznych, bogatych przyrodniczo form drzewiastych oraz śródleśnych alei w ramach prowadzonego użytkowania rębego.</p> <p>Zabiegi realizowane na siedliskach przyrodniczych zgodnie z obowiązującymi Planami Urządzenia Lasu (PUL) mają pozytywny wpływ na zachowanie wartości przyrodniczych obszarów leśnych.</p> <p><b>Podmiot realizujący: Nadleśnictwo Myślibórz</b></p> <p>Na obszarach objętych ochroną Nadleśnictwo wykonuje zadania z zakresu ochrony przyrody na podstawie planów ochrony, planów zadań ochronnych lub zaleceń wydanych przez organ właściwy do ochrony przyrody. W celu ochrony rzadkich i zagrożonych wyginięciem gatunków flory i fauny oraz ich siedlisk Nadleśnictwo:</p> <ul style="list-style-type: none"> <li>➤ prowadzi w sposób właściwy i zgodny z obowiązującymi normami działania na stanowiskach cennych gatunków lub w bezpośrednim otoczeniu w sposób zapewniający trwanie populacji;</li> <li>➤ prowadzi w sposób właściwy zagospodarowanie w pobliżu zbiorników wodnych stanowiących potencjalne miejsca bytowania wielu gatunków ptaków;</li> <li>➤ pozostawia w starszych drzewostanach drzewa martwe i obumierające, które będą stanowić potencjalne miejsca, bytowania gatunków organizmów żywych: zwierząt, roślin i grzybów;</li> <li>➤ podczas prac odnowieniowych wprowadza określony dla każdego siedliska przyrodniczego właściwy skład gatunkowy;</li> </ul>

**RAPORT Z REALIZACJI PROGRAMU OCHRONY ŚRODOWISKA  
DLA POWIATU GRYFIŃSKIEGO ZA LATA 2023-2024**

Nazwa zadania	Stan realizacji zadania	Podmiot realizujący oraz opis/przykłady realizacji zadania w latach 2023-2024
		<ul style="list-style-type: none"> <li>➤ w pielęgnacji upraw preferuje gatunki właściwe dla siedliska;</li> <li>➤ chroni i pielęgnuje odnowienia naturalne;</li> <li>➤ preferuje i inicjuje odnowienie naturalne gatunków domieszkowych.</li> </ul>
Zalesianie nowych terenów	Zrealizowane	<p><b>Podmiot realizujący: Nadleśnictwo Gryfino</b> Realizacja prac związanych z utrzymaniem lasów na terenie pow. gryfińskiego w latach 2023-2024:</p> <ul style="list-style-type: none"> <li>➤ odnowienia i zalesienia (ogółem) na pow. 164 ha – koszt: 1 064 417 zł,</li> <li>➤ pielęgnowanie lasu (ogółem) na pow. 2 042 ha – koszt: 5 957 434 zł,</li> <li>➤ pielęgnowanie gleby i niszczenie chwastów na pow. 687 ha – koszt: 1 239 346 zł,</li> <li>➤ czyszczenia wczesne na pow. 109 ha – koszt: 154 319 zł,</li> <li>➤ czyszczenia późne na pow. 212 ha – koszt: 330 977 zł,</li> <li>➤ trzebieże (ogółem) na pow. 1 034 ha – koszt: 4 232 792 zł.</li> </ul> <p>Realizacja prac związanych z ochroną lasów na terenie pow. gryfińskiego w latach 2023-2024:</p> <ul style="list-style-type: none"> <li>➤ grodzenia na pow. 78,29 ha – koszt: 638 444,17 zł,</li> <li>➤ zabiegi ochronne przed kornikiem drukarzem na pow. 48,58 ha,</li> <li>➤ zabiegi ochronne przez jeleniowatymi na pow. 54,73 ha.</li> </ul> <p><b>Podmiot realizujący: Nadleśnictwo Chojna</b> Realizacja prac związanych z utrzymaniem lasów na terenie pow. gryfińskiego w latach 2023-2024:</p> <ul style="list-style-type: none"> <li>➤ odnowienia i zalesienia (ogółem) na pow. 324,56 ha – koszt: 2 730 258,04 zł,</li> <li>➤ pielęgnowanie lasu (ogółem) na pow. 1 407,52 ha – koszt: 2 272 153,80 zł,</li> <li>➤ pielęgnowanie gleby i niszczenie chwastów na pow. 992,54 ha – koszt: 1 623 069,50 zł,</li> <li>➤ czyszczenia wczesne na pow. 123,74 ha – koszt: 168 793,04 zł,</li> <li>➤ czyszczenia późne na pow. 291,24 ha – koszt: 480 291,26 zł,</li> <li>➤ trzebieże (ogółem) na pow. 1 857,66 ha – koszt: 6 688 342,19 zł.</li> </ul>
Ochrona, pielęgnowanie i utrzymywanie obszarów leśnych w dobrym stanie sanitarnym	Zrealizowane	<p>Realizacja prac związanych z ochroną lasów na terenie pow. gryfińskiego w latach 2023-2024:</p> <ul style="list-style-type: none"> <li>➤ stawianie nowych grodzień zabezpieczających uprawy leśne przed szkodami od zwierzyny, naprawa, konserwacja i przegląd grodzień istniejących, oraz wykładanie drzew zgrzyzowych w celu uniknięcia szkód w młodnikach sosnowych polegających na spalowaniu przez jeleniowate w I i IV kwartale,</li> <li>➤ zabezpieczanie preparatem TRICO młodników przed spalowaniem cennych gatunków tj. daglezi i jodły oraz zabezpieczanie upraw sosnowych preparatem CERVACOL przed zgryzaniem,</li> <li>➤ prowadzenie prac prognostycznych tj. przeprowadzanie jesiennych poszukiwań szkodników pierwotnych sosny, kontrola zapędrczenia gleby na gruntach porolnych i szkółce gospodarczej oraz kontrola występowania ryjkowców na uprawach sosnowych i świerkowych,</li> <li>➤ zwalczanie szkodników wtórnych poprzez spalanie i zrębkowanie gałęzi zasiedlonych,</li> <li>➤ bieżące sprzątanie odpadów z terenów leśnych oraz miejsc postoju pojazdów,</li> <li>➤ przegląd i monitoring stanu technicznego urządzeń znajdujących się na miejscach postoju pojazdów i miejscu biwakowym oraz bieżąca konserwacja i naprawa tych urządzeń.</li> </ul> <p><b>Podmiot realizujący: Nadleśnictwo Mieszkowice</b> Realizacja prac związanych z utrzymaniem lasów na terenie pow. gryfińskiego w latach 2023-2024:</p> <ul style="list-style-type: none"> <li>➤ odnowienia i zalesienia (ogółem) na pow. 288 ha – koszt: 1 781,4 tys. zł,</li> <li>➤ pielęgnowanie lasu (ogółem) na pow. 1 443 ha – koszt: 1 989,8 tys. zł,</li> </ul>

**RAPORT Z REALIZACJI PROGRAMU OCHRONY ŚRODOWISKA  
DLA POWIATU GRYFIŃSKIEGO ZA LATA 2023-2024**

Nazwa zadania	Stan realizacji zadania	Podmiot realizujący oraz opis/przykłady realizacji zadania w latach 2023-2024
		<ul style="list-style-type: none"> <li>➤ pielęgnowanie gleby i niszczenie chwastów na pow. 990 ha – koszt: 1 482,4 tys. zł,</li> <li>➤ czyszczenia wczesne na pow. 170 ha – koszt: 166,4 tys. zł,</li> <li>➤ czyszczenia późne na pow. 283 ha – koszt: 341,0 tys. zł,</li> <li>➤ trzebieże (ogółem) na pow. 2 042 ha – koszt: 8 015,6 tys. zł.</li> </ul> <p>Realizacja prac związanych z ochroną lasów na terenie pow. gryfińskiego w latach 2023-2024:</p> <ul style="list-style-type: none"> <li>➤ groduzenia na pow. 244,96 ha,</li> <li>➤ zabezpieczanie upraw przed zgryzaniem przy użyciu repelentów na pow. 11,35 ha,</li> <li>➤ wykładanie drzew do spałowania na pow. 365,76 ha,</li> <li>➤ kontrola upraw (ryjkowce) na pow. 45,77 ha,</li> <li>➤ pułapki feromonowe do kontroli lotu brudnicy mniszki i różek szkodników wtórnych – 180 szt.,</li> <li>➤ kontrola występowania szkodników korzeni - 16 dołów próbnych,</li> <li>➤ jesienne poszukiwania szkodników pierwotnych sosny - 100 partii kontrolnych,</li> <li>➤ spalanie pozostałości drzewnych zasiedlonych przez szkodniki wtórne - 321,93 m<sup>3</sup>,</li> <li>➤ wykładanie drzew kontrolnych do odłowu szkodników wtórnych - 30 szt.,</li> <li>➤ mechaniczne rozdrabnianie pozostałości drzewnych zasiedlonych przez szkodniki wtórne - 756,63 m<sup>3</sup>.</li> </ul> <p><b>Podmiot realizujący: Nadleśnictwo Myślibórz</b></p> <p>Realizacja prac związanych z utrzymaniem lasów na terenie pow. gryfińskiego w latach 2023-2024:</p> <ul style="list-style-type: none"> <li>➤ odnowienia i zalesienia (ogółem) na pow. 134,90 ha – koszt: 758 579,91 zł,</li> <li>➤ pielęgnowanie lasu (ogółem) na pow. 510,31 ha – koszt: 874 680,22 zł,</li> <li>➤ pielęgnowanie gleby i niszczenie chwastów na pow. 377,57 ha – koszt: 679 826,76 zł,</li> <li>➤ czyszczenia wczesne na pow. 24,43 ha – koszt: 33 816,25 zł,</li> <li>➤ czyszczenia późne na pow. 108,31 ha – koszt: 161 037,21 zł,</li> <li>➤ trzebieże (ogółem) na pow. 808,70 ha – koszt: 4 947 925,00 zł.</li> </ul> <p>Realizacja prac związanych z ochroną lasów na terenie pow. gryfińskiego w latach 2023-2024:</p> <ul style="list-style-type: none"> <li>➤ groduzenia nowo założonych upraw najbardziej narażonych na zgryzanie przez zwierzynę,</li> <li>➤ przegląd i konserwację istniejących groduzeń,</li> <li>➤ chemiczna ochrona przed zwierzyną przy pomocy repelentów tzn.: środków zapachowo-smakowych, które zniechęcają zwierzynę do zgryzania pędów drzewek,</li> <li>➤ w okresie jesienno-zimowym, wykładanie drzew do spałowania przez jeleniowate,</li> <li>➤ nadleśnictwo corocznie wywiesza pułapki feromonowe na kornika drukarza oraz brudnice mniszkę, w okresie jesiennym przeprowadza poszukiwanie szkodników pierwotnych sosny na 35 pozycjach,</li> <li>➤ na uprawach i w młodnikach występuje zagrożenie ze strony opieniek, osutek sosny, mączniaka dębu, skrętka sosny, nadleśnictwo prowadziło zwalczanie mechaniczne, poprzez wyrwanie porażonych sadzonek.</li> </ul>
<p style="text-align: center;">Rewitalizacja oraz bieżące utrzymanie i zagospodarowanie terenów zieleni urządzonej i miejsc rekreacyjno-turystycznych</p>	<p style="text-align: center;">Zrealizowane</p>	<p><b>Podmiot realizujący: Gmina Banie</b></p> <ul style="list-style-type: none"> <li>➤ Zagospodarowanie terenu wokół jeziora Dłużec w Baniach - koszt zadania: 4 487 951,95 zł.</li> <li>➤ Przebudowa dróg parkowych w Baniach – koszt zadania: 113 729,74 zł.</li> <li>➤ Uporządkowanie i ucztyelnienie historycznego układu parku dworskiego w Lubanowie, gm. Banie, dz. nr 323/135 wpisanego do rejestru zabytków – koszt zadania: 28 470,00 zł.</li> <li>➤ Zagospodarowanie przestrzeni rekreacyjnej w Swobnicy – koszt zadania: 15 000,00 zł.</li> <li>➤ Rewitalizacja miejsc aktywności i odpoczynku sołectwa Dłusko Gryfińskie – koszt zadania: 17 500,00 zł.</li> </ul>

RAPORT Z REALIZACJI PROGRAMU OCHRONY ŚRODOWISKA  
DLA POWIATU GRYFIŃSKIEGO ZA LATA 2023-2024

Nazwa zadania	Stan realizacji zadania	Podmiot realizujący oraz opis/przykłady realizacji zadania w latach 2023-2024
		<p><b>Podmiot realizujący: Gmina Cedynia</b></p> <ul style="list-style-type: none"> <li>➤ Zakup kosiarki bijakowej dla Zakładu Gospodarki Komunalnej i Mieszkaniowej w celu poprawy utrzymania terenów zielonych na terenie Gminy Cedynia – 25 830,00 zł.</li> <li>➤ Zakup traktorka do koszenia – w ramach funduszu sołeckiego został zakupiony traktor ogrodowy w celu utrzymania terenów zielonych w miejscowości Stary Kostrzynek – koszt 14 790,00 zł.</li> </ul> <p><b>Podmiot realizujący: Gmina Chojna</b></p> <ul style="list-style-type: none"> <li>➤ W grudniu 2023 r. zakończyła się realizacja X etapu zadania „Usuwanie Barszczu Sosnowskiego z terenu Gminy Chojna”. Wojewódzki Fundusz Ochrony Środowiska i Gospodarki Wodnej w Szczecinie, który był partnerem tego projektu udzielił dotacji w wysokości 29 646,00 zł co stanowi 75% kosztu kwalifikowanego całkowitego działania. Całkowity koszt zadania wyniósł 39 528,00 zł. Na terenie gminy została przeprowadzona inwentaryzacja barszczu Sosnowskiego, w trakcie której stwierdzono jego występowanie na obszarze około 2,44 ha. Usuwanie rośliny ma na celu ograniczanie niekontrolowanego rozprzestrzeniania się tego inwazyjnego gatunku.</li> </ul> <p><b>Podmiot realizujący: Gmina Mieszkowice</b></p> <ul style="list-style-type: none"> <li>➤ Zagospodarowanie terenu przy jeziorze w Mieszkowicach na cele rekreacji i wypoczynku – koszt: 207 375,54 zł.</li> </ul> <p><b>Podmiot realizujący: Gmina Moryń</b></p> <ul style="list-style-type: none"> <li>➤ Rozbudowa infrastruktury plaży miejskiej w Moryniu w ramach programu PROW – koszt: 617 386,11 zł.</li> </ul> <p><b>Podmiot realizujący: Gmina Stare Czarnowo</b></p> <ul style="list-style-type: none"> <li>➤ Program usuwania barszczu Sosnowskiego w 2023 roku - eliminowanie i zapobieganie rozpowszechniania się barszczu Sosnowskiego na terenie gminy, jako rośliny inwazyjnej i niebezpiecznej. Wykonano usuwanie barszczu Sosnowskiego metodą chemiczno-mechaniczną z okolic ogródków działkowych i oczyszczalni ścieków w Kołbaczu oraz przy nasypie kolejowym w Starym Czarnowie. Koszt zadania wyniósł 7 776,00 zł, w tym dotacja z WFOŚiGW w wysokości 5 832,00 zł.</li> <li>➤ W 2023 r. przeprowadzono nasadzenia kompensacyjne w ilości 28 szt. drzew – poniesiony koszt: 6 560,00 zł.</li> </ul> <p><b>Podmiot realizujący: Gmina Trzcianko-Zdrój</b></p> <ul style="list-style-type: none"> <li>➤ Utrzymanie zieleni – porozumienie z Zakładem Komunalnym - w zakresie: pielęgnacji trawników, pielęgnacji drzewostanu, w tym: prześwietlenia i formowanie koron drzew, bieżące usuwanie odrostów korzeniowych i pionowych drzew; wykonania nasadzeń zastępczych sadzonek drzew na terenie gminy oraz wykonania nasadzeń sadzonek kwiatów na rynku (klomby); pielęgnacji żywopłotów - poniesiony koszt 87 200 zł (2023 r.) oraz 73 200 zł (do lipca 2024 r.).</li> </ul> <p><b>Podmiot realizujący: Gmina Widuchowa</b></p> <ul style="list-style-type: none"> <li>➤ Nasadzenia zastępcze na terenie działek gminnych: klon pospolity 15 szt., głóg 29 szt., dąb 11 szt. – koszt: 30 000 zł (2023 r.).</li> </ul>
Wnikliwe prowadzenie postępowań dotyczących wycinki drzew	Zrealizowane	<p><b>Podmiot realizujący: Gmina Chojna</b></p> <ul style="list-style-type: none"> <li>➤ Dane za 2023 r. - Burmistrz Gminy Chojna wyraziła zgodę na usunięcie 51 szt. drzew w odpowiedzi na składane wnioski, jednocześnie zobowiązując w ramach rekompensaty przyrodniczej do dokonania nasadzeń 56 szt. drzew. Zarządców dróg publicznych na terenie Gminy Chojna zobowiązano do dokonania nasadzeń zastępczych w ilości 37 szt. drzew za usunięte drzewa stwarzające zagrożenie dla ruchu drogowego w pasach dróg powiatowych, wojewódzkich i krajowych. Ponadto, Burmistrz Gminy Chojna uzyskała zezwolenie na usunięcie 32 szt. drzew, a w ramach uzyskanych zezwoleń zobowiązana została do nasadzenia 33 szt. drzew na nieruchomościach będących własnością Gminy Chojna. Dodatkowo na cmentarzach komunalnych w Gminie Chojna dokonano nasadzeń 9 szt. drzew.</li> </ul> <p><b>Podmiot realizujący: Gmina Banie</b></p> <p>ROK 2023:</p> <ul style="list-style-type: none"> <li>➤ liczba wydanych decyzji zezwalających na usunięcie drzew: 6,</li> </ul>



**RAPORT Z REALIZACJI PROGRAMU OCHRONY ŚRODOWISKA  
DLA POWIATU GRYFIŃSKIEGO ZA LATA 2023-2024**

Nazwa zadania	Stan realizacji zadania	Podmiot realizujący oraz opis/przykłady realizacji zadania w latach 2023-2024
		<ul style="list-style-type: none"> <li>➤ liczba przyjętych zgłoszeń zamiaru usunięcia drzew: 31,</li> <li>➤ liczba wniesionych sprzeciwów na usunięcie drzew: brak.</li> </ul> <p><b>ROK 2024 (do 30.06.2024):</b></p> <ul style="list-style-type: none"> <li>➤ liczba wydanych decyzji zezwalających na usunięcie drzew: 1,</li> <li>➤ liczba przyjętych zgłoszeń zamiaru usunięcia drzew: 17,</li> <li>➤ liczba wniesionych sprzeciwów na usunięcie drzew: brak.</li> </ul> <p><b><u>Podmiot realizujący: Gmina Gryfino</u></b></p> <p><b>ROK 2023:</b></p> <ul style="list-style-type: none"> <li>➤ Wpłynęło 59 wniosków o wydanie zezwolenia na usunięcie drzew, z czego wydano 30 decyzji zezwalających na usunięcie drzew i 1 decyzję odmawiającą usunięcia drzew. Pozostałe wnioski nie zostały rozpatrzone z uwagi na m.in. nieuzupełnione braki formalne lub przesłane do rozpatrzenia wg. kompetencji.</li> <li>➤ Wpłynęły 122 zgłoszenia zamiaru usunięcia drzew. Burmistrz wniósł 4 sprzeciwy dot. usunięcia drzew.</li> </ul> <p><b>ROK 2024 (do 31.07.2024):</b></p> <ul style="list-style-type: none"> <li>➤ Wpłynęło 49 wniosków o wydanie zezwolenia na usunięcie drzew, z czego wydano 17 decyzji zezwalających na usunięcie drzew i 1 decyzję odmawiającą usunięcia drzew. Pozostałe wnioski są rozpatrywane lub nie zostały rozpatrzone z uwagi na m.in. nieuzupełnione braki formalne lub przesłane do rozpatrzenia wg. kompetencji.</li> <li>➤ Wpłynęły 64 zgłoszenia zamiaru usunięcia drzew. Burmistrz wniósł 3 sprzeciwy dot. usunięcia drzew.</li> </ul> <p><b><u>Podmiot realizujący: Gmina Mieszkowice</u></b></p> <p><b>DANE ZA OKRES 01.01.2023 – 30.06.2024:</b></p> <ul style="list-style-type: none"> <li>➤ liczba wydanych decyzji zezwalających na usunięcie drzew: 38,</li> <li>➤ liczba przyjętych zgłoszeń zamiaru usunięcia drzew: 38,</li> <li>➤ liczba wniesionych sprzeciwów na usunięcie drzew: brak.</li> </ul> <p><b><u>Podmiot realizujący: Gmina Moryń</u></b></p> <p><b>ROK 2023:</b></p> <ul style="list-style-type: none"> <li>➤ liczba wydanych decyzji zezwalających na usunięcie drzew: 8,</li> <li>➤ liczba przyjętych zgłoszeń zamiaru usunięcia drzew: 33,</li> <li>➤ liczba wniesionych sprzeciwów na usunięcie drzew: brak.</li> </ul> <p><b>ROK 2024 (do 30.06.2024):</b></p> <ul style="list-style-type: none"> <li>➤ liczba wydanych decyzji zezwalających na usunięcie drzew: 4,</li> <li>➤ liczba przyjętych zgłoszeń zamiaru usunięcia drzew: 5,</li> <li>➤ liczba wniesionych sprzeciwów na usunięcie drzew: brak.</li> </ul> <p><b><u>Podmiot realizujący: Gmina Stare Czarnowo</u></b></p> <p><b>DANE ZA OKRES 01.01.2023 – 30.06.2024:</b></p> <ul style="list-style-type: none"> <li>➤ liczba wydanych decyzji zezwalających na usunięcie drzew: 14,</li> <li>➤ liczba przyjętych zgłoszeń zamiaru usunięcia drzew: 35,</li> <li>➤ liczba wniesionych sprzeciwów na usunięcie drzew: 1.</li> </ul> <p><b><u>Podmiot realizujący: Gmina Trzczańsko-Zdrój</u></b></p> <ul style="list-style-type: none"> <li>➤ Na obszarze Gminy w 2023 r. w ramach utrzymania zieleni, zostały wykonane cięcia sanitarne oraz pielęgnacyjne drzew, a także wycinki drzew zgodnie z otrzymanymi zezwoleniami. Uzyskano decyzje zezwalające usunięcie 37 szt. drzew z jednoczesnym zobowiązaniem nasadzenia 152 szt. drzew na nieruchomościach będących własnością gminy.</li> </ul>

**RAPORT Z REALIZACJI PROGRAMU OCHRONY ŚRODOWISKA  
DLA POWIATU GRYFIŃSKIEGO ZA LATA 2023-2024**

Nazwa zadania	Stan realizacji zadania	Podmiot realizujący oraz opis/przykłady realizacji zadania w latach 2023-2024
		<p><b>Podmiot realizujący: Gmina Widuchowa</b>            ROK 2023:            ➤ liczba wydanych decyzji zezwalających na usunięcie drzew: 5,            ➤ liczba przyjętych zgłoszeń zamiaru usunięcia drzew: 26,            ➤ liczba wniesionych sprzeciwów na usunięcie drzew: brak.</p> <p>ROK 2024 (do 30.06.2024):            ➤ liczba wydanych decyzji zezwalających na usunięcie drzew: 6,            ➤ liczba przyjętych zgłoszeń zamiaru usunięcia drzew: 25,            ➤ liczba wniesionych sprzeciwów na usunięcie drzew: brak.</p>
<p style="text-align: center;">Uwzględnianie w procesie planowania przestrzennego zapisów dotyczących ochrony zasobów przyrodniczych</p>	<p style="text-align: center;">Zrealizowane</p>	<p><b>Podmiot realizujący: gminy powiatu</b>            Uchwalane w latach 2023-2024 miejscowe plany zagospodarowania przestrzennego (MPZP) obowiązujące na terenie powiatu gryfińskiego w zakresie ochrony przyrody ustalają m.in.:</p> <ul style="list-style-type: none"> <li>➤ zakazuje się podejmowania działań mogących pogorszyć stan siedlisk przyrodniczych lub siedlisk gatunków roślin i zwierząt, a także mogących wpłynąć negatywnie na gatunki, dla ochrony których zostały wyznaczone obszary Natura 2000,</li> <li>➤ nakazuje się zagospodarowanie terenu opracowania planu miejscowego, które nie spowoduje negatywnego oddziaływania na obszary Natura 2000 znajdujące się w granicach planu miejscowego i w jego sąsiedztwie,</li> <li>➤ nakazuje się zagospodarowanie zielenią nieutwardzonych fragmentów terenu,</li> <li>➤ ograniczanie rozwoju zainwestowania oraz utrzymanie przeważających funkcji przyrodniczych obszaru,</li> <li>➤ zachowanie kompozycji układów zieleni wraz z koniecznością uzupełniania ubytków,</li> <li>➤ zachowanie i rewaloryzację historycznych kompozycji układów zieleni.</li> </ul>
<p style="text-align: center;">Podnoszenie świadomości przyrodniczej społeczeństwa oraz promocja walorów przyrodniczych gmin</p>	<p style="text-align: center;">Zrealizowane</p>	<p><b>Podmiot realizujący: IST (placówki oświatowe i wychowawcze)</b>            Edukacja ekologiczna prowadzona jest każdego roku przez placówki oświatowe znajdujące się na terenie powiatu gryfińskiego. Prowadzone są liczne konkursy, zajęcia, akcje czy wycieczki edukacyjne. Problematyka ochrony środowiska w szkołach ma swoje odbicie we wszystkich obszarach:</p> <ul style="list-style-type: none"> <li>➤ programie wychowawczym - w każdej klasie i w każdym roku szkolnym,</li> <li>➤ profilaktycznym - jako troska i zapobieganie degradacji zasobów środowiska,</li> <li>➤ planie pracy szkoły - jako systematyczne i cykliczne akcje – organizacja i uczestnictwo w tematycznych konkursach oraz realizowanych projektach edukacyjnych.</li> </ul> <p>Przykłady treści nauczania z zakresu ochrony i promocji zasobów przyrodniczych przedstawiają się następująco:</p> <ul style="list-style-type: none"> <li>➤ wpływ działalności człowieka na warunki życia i degradację środowiska przyrodniczego,</li> <li>➤ podstawowe funkcje i zagrożenia lasów,</li> <li>➤ podstawowe regulacje prawne związane z organizacją ochrony przyrody (omówienie form ochrony przyrody).</li> </ul>
<b>OBSZAR INTERWENCJI: ZAGROŻENIA POWAŻNYMI AWARIAMI</b>		
<p style="text-align: center;">Prowadzenie prac modernizacyjnych w KRNiGZ Zielin z zakresu przeciwdziałania możliwości wystąpienia poważnej awarii oraz ograniczenia negatywnego oddziaływania zakładu na środowisko</p>	<p style="text-align: center;">Zrealizowane</p>	<p><b>Podmiot realizujący: ORLEN S.A. – Oddział PGNiG w Zielonej Górze</b>            ➤ Substancją niebezpieczną decydującą o zaliczeniu KRNiGZ Zielin do zakładu zwiększonego ryzyka wystąpienia poważnej awarii przemysłowej (ZZR) jest płynna mieszanina gazów propan-butan. W wyniku niskotemperaturowej separacji schłodzonego gazu ziemnego w celu pozbycia się zanieczyszczeń węglowodorowych wydzielany jest gaz płynny propan-butan. Uzyskana z oczyszczania gazu ziemnego mieszanka propanu-butanu kierowana jest do zbiornika magazynowego gazu.</p>

**RAPORT Z REALIZACJI PROGRAMU OCHRONY ŚRODOWISKA  
DLA POWIATU GRYFIŃSKIEGO ZA LATA 2023-2024**

Nazwa zadania	Stan realizacji zadania	Podmiot realizujący oraz opis/przykłady realizacji zadania w latach 2023-2024
		<ul style="list-style-type: none"> <li>➤ Na terenie KRNiGZ Zielin prowadzony jest ciągły monitoring stężenia gazów wybuchowych i stężenia siarkowodoru. Jest on realizowany przy pomocy detektorów metanu, i detektorów H<sub>2</sub>S. Przekroczenie ustalonych wartości spowoduje wyłączenie awaryjne zakładu w trybie ESD.</li> <li>➤ Jako zabezpieczenie przeciwpożarowe stosowane są detektory płomienia, które w przypadku wykrycia płomienia powodują uruchomienie alarmu w systemie DCS, syren i świateł alarmowych oraz natychmiastowe wyłączenie awaryjne zakładu ESD. W sterowni i na terenie zakładu są rozmieszczone przyciski ESD o działaniu bezpośrednim. W przypadku wystąpienia wyłączenia awaryjnego ESD następuje uaktywnienie zaworów odcinających ESDV w celu odcięcia dopływu płynu złożowego z odwiertu, oraz zaworów zrzutowych BDV, które otwierając się odpuszczają ciśnienie z instalacji technologicznych do kolektora zrzutowego na pochodnię do spalania gazu.</li> <li>➤ Zastosowane w zakładzie środki, zarówno techniczne jak i organizacyjne, pozwalają stwierdzić, że są one odpowiednie, proporcjonalne i wystarczające w stosunku do zidentyfikowanych źródeł zagrożeń (sytuacji mogących prowadzić do poważnych awarii przemysłowych).</li> </ul>
<p style="text-align: center;">Prowadzenie prac modernizacyjnych w Elektrowni Dolna Odra z zakresu przeciwdziałania możliwości wystąpienia poważnej awarii oraz ograniczenia negatywnego oddziaływania zakładu na środowisko</p>	<p style="text-align: center;">Zrealizowane</p>	<p><b>Podmiot realizujący: PGE GiEK S.A. Oddział Elektrownia Dolna Odra</b></p> <ul style="list-style-type: none"> <li>➤ Substancjami niebezpiecznymi decydującymi o zaliczeniu Elektrowni „Dolna Odra” do zakładu zwiększonego ryzyka wystąpienia poważnej awarii przemysłowej (ZZR) są substancje ropopochodne, w tym olej opałowy ciężki. Do kwalifikacji zakładu przyjęto kryterium ilościowe odniesione do maksymalnej ilości produktu jaki znajduje się lub może się znajdować na terenie zakładu.</li> <li>➤ Procesy produkcyjne wytwarzania energii elektrycznej i ciepłej, realizowane są w sposób ciągły, z wykorzystaniem urządzeń i instalacji spełniających wymogi prawa oraz właściwie nadzorowanych i konserwowanych, prowadzone przez wykwalifikowany personel i kadre inżyniersko-techniczną. A w związku z używaniem w procesach produkcyjnych substancji mogących w przypadku awarii stwarzać zagrożenia dla ludności i środowiska oraz zaliczeniem zakładu do Zakładu Zwiększonego Ryzyka wystąpienia poważnej awarii przemysłowej, Zakład posiada stale doskonalone i sprawdzane w trakcie ćwiczeń procedury postępowania na wypadek takiej awarii, a także własną jednostkę ochrony przeciwpożarowej tj. Zakładową Służbę Ratowniczą (ZSR) przez całą dobę gotową do natychmiastowego działania, która utrzymuje łączność z Państwową Strażą Pożarną i w razie potrzeby może również wezwać wsparcie z zewnątrz.</li> <li>➤ PGE Górnictwo i Energetyka Konwencjonalna S.A. Oddział Elektrownia Dolna Odra podlega przepisom w zakresie przeciwdziałania awariom przemysłowym. Prowadzący zakład wypełnił zobowiązanie, o którym mowa w art. 250 ust. 1. ustawy Prawo Ochrony Środowiska i w marcu 2014 przekazał „Zgłoszenie instalacji - Elektrowni Dolna Odra do zakładów o zwiększonym ryzyku wystąpienia poważnej awarii przemysłowej.” Ostatnia aktualizacja Programu Zapobiegania Awariom została przekazana Komendantowi Powiatowemu Państwowej Straży Pożarnej w czerwcu 2024 roku. Kopie wyżej wymienionych dokumentów zostały przekazane do Wojewódzkiego Inspektoratu Ochrony Środowiska w Szczecinie.</li> </ul>
<p style="text-align: center;">Kontrola zakładów przemysłowych</p>	<p style="text-align: center;">Zrealizowane</p>	<p><b>Podmiot realizujący: WIOŚ w Szczecinie</b></p> <ul style="list-style-type: none"> <li>➤ W latach 2023-2024 Wojewódzki Inspektorat Ochrony Środowiska w Szczecinie przeprowadził na terenie powiatu gryfińskiego 3 kontrole podmiotów w zakresie przeciwdziałania poważnym awariom. Żadna z kontroli nie wykazała naruszeń.</li> </ul>
<p style="text-align: center;">Finansowanie i doposażanie jednostek OSP</p>	<p style="text-align: center;">Zrealizowane</p>	<p><b>Podmiot realizujący: Gmina Banie</b></p> <ul style="list-style-type: none"> <li>➤ W 2023 r. na ochotnicze straże pożarne wydatkowano kwotę 379 139,55 zł.</li> </ul> <p><b>Podmiot realizujący: Gmina Cedynia</b></p> <ul style="list-style-type: none"> <li>➤ Zakup quada dla OSP Osinów Dolny – 68 900,00 zł.</li> <li>➤ Zakup drona dla OSP Osinów Dolny – 31 998,00 zł.</li> <li>➤ Zakup hydrauliki dla OSP Czachów – 38 000,00 zł.</li> </ul>

**RAPORT Z REALIZACJI PROGRAMU OCHRONY ŚRODOWISKA  
DLA POWIATU GRYFIŃSKIEGO ZA LATA 2023-2024**

Nazwa zadania	Stan realizacji zadania	Podmiot realizujący oraz opis/przykłady realizacji zadania w latach 2023-2024
		<p><b>Podmiot realizujący: Gmina Chojna</b></p> <ul style="list-style-type: none"> <li>➤ W celu poprawy wyposażenia, zwiększenia poziomu bezpieczeństwa oraz wzmocnienia działań ratowniczo-gaśniczych na rzecz ochrony zdrowia, mienia i środowiska przed pożarami, klęskami żywiołowymi i innymi miejscowymi zagrożeniami w ramach kontynuacji projektu partnerskiego pn.: „Ochrona przeciwpożarowa i zapobieganie katastrofom” nr INT 116 współfinansowanego z Programu Współpracy Interreg VA Meklemburgia - Pomorze Przednie/Brandenburgia/Polska w ramach celu „Europejska Współpraca Terytorialna” Europejskiego Funduszu Rozwoju Regionalnego (EFRR), Gmina Chojna dokonała zakupu dwóch agregatów prądotwórczych niezbędnych podczas wystąpienia zdarzeń kryzysowych. Koszt zakupu sprzętu to kwota 122 508,00 zł.</li> <li>➤ Nabycie wyposażenia i sprzętu ratownictwa w imieniu własnym na rzecz OSP Nawodna (zakup quada) - 82 830,00 zł.</li> <li>➤ Dotacja na zakup samochodu pożarniczego dla OSP Lisie Pole - 360 000,00 zł.</li> </ul> <p><b>Podmiot realizujący: Gmina Gryfino</b></p> <ul style="list-style-type: none"> <li>➤ W 2023 roku Gmina Gryfino pozyskała dla jednostek OSP dotacje na zakup sprzętu i umundurowania oraz na inne cele statutowe od Komendy Głównej Państwowej Straży Pożarnej w Warszawie, jak również od Województwa Zachodnio-pomorskiego. Łączna suma pozyskanych dotacji dla OSP wyniosła 51 040,00 zł przy wkładzie własnym Gminy Gryfino 74 388,00 zł. Wszystkie zadania zrealizowano na kwotę 149 191,00 zł.</li> </ul> <p><b>Podmiot realizujący: Gmina Mieszkowice</b></p> <ul style="list-style-type: none"> <li>➤ Zakup łodzi ratowniczo-poszukiwawczej z przyczepą transportową i wyposażeniem dla OSP Mieszkowice – 198 000,00 zł.</li> </ul> <p><b>Podmiot realizujący: Gmina Moryń</b></p> <ul style="list-style-type: none"> <li>➤ Zakup drona wraz z dodatkowym wyposażeniem dla OSP w Moryniu – 52 700,00 zł.</li> <li>➤ Zakup samochodu ciężarowego TOYOTA HILUX na potrzeby OSP w Moryniu – 253 950,00 zł.</li> <li>➤ Zakup wyposażenia dla OSP Moryń - 30 000,00 zł.</li> </ul> <p><b>Podmiot realizujący: Gmina Stare Czarnowo</b></p> <ul style="list-style-type: none"> <li>➤ Zakup wyposażenia i sprzętu ratownictwa dla OSP Stare Czarnowo - 29 344,00 zł.</li> <li>➤ Dotacja celowa na zakup samochodu ratowniczo-gaśniczego dla OSP Stare Czarnowo - 250 000,00 zł.</li> <li>➤ Zakup kompletnego systemu do napełniania przenośnych butli wysokociśnieniowych do aparatów powietrznych dla OSP Kołbacz - 19 600,00 zł.</li> </ul> <p><b>Podmiot realizujący: Gmina Trzcianko-Zdrój</b></p> <ul style="list-style-type: none"> <li>➤ Dotacja celowa dla OSP Trzcianko-Zdrój na zakup samochodu strażackiego - 549 998,00 zł.</li> <li>➤ Dofinansowanie zakupu 1 sztuki kamery termowizyjnej, 1 sztuki miernika wielogazowego oraz zestawu narzędzi akumulatorowych dla OSP Rosnowo w ramach zadania finansowanego z programu „Eko-Strażak 2023” ze środków WFOŚiGW w Szczecinie - koszt całkowity zadania 31 000 zł.</li> <li>➤ Dofinansowanie zakupu 1 szt. pompy zanurzeniowej dla OSP Trzcianko-Zdrój - 9 031,00 zł.</li> <li>➤ Dofinansowanie zakupu 3 sztuk ubrań specjalnych, 5 sztuk hełmów strażackich, 1 sztuki kombinezonu na owady, 2 sztuki radiotelefonu przenośnego przystosowanego do pracy na kanałach cyfrowych i analogowych, 1 sztuki sprzętu do oświetlenia terenu akcji ratowniczej dla OSP Stołeczna - zrealizowane w ramach programu finansowanego ze środków WFOŚiGW w Szczecinie „Mały Strażak 2023” - koszt ogólny zadania 22 201 zł.</li> <li>➤ Dofinansowanie zakupu prądownicy wodnej dla OSP Trzcianko-Zdrój - 3 400 zł.</li> </ul> <p><b>Podmiot realizujący: Gmina Widuchowa</b></p> <ul style="list-style-type: none"> <li>➤ Dzięki środkom z rezerwy ogólnej budżetu państwa w celu wzmocnienia zdolności ratowniczych jednostek ochrony przeciwpożarowej OSP Widuchowa otrzymała łódź ratowniczą Marims 500 Mazuria z silnikiem o mocy 50 KM.</li> </ul>

*RAPORT Z REALIZACJI PROGRAMU OCHRONY ŚRODOWISKA  
DLA POWIATU GRYFIŃSKIEGO ZA LATA 2023-2024*

Nazwa zadania	Stan realizacji zadania	Podmiot realizujący oraz opis/przykłady realizacji zadania w latach 2023-2024
Współdziałanie w zakresie doskonalenia systemu zarządzania kryzysowego i edukacji mieszkańców	Zrealizowane	<p><b>Podmiot realizujący: gminy powiatu</b></p> <p>Zadania z zakresu zarządzania kryzysowego prowadzone są na bieżąco przez odpowiedzialne komórki organizacyjne Urzędów Gmin/Miejskich, do których obowiązków należy m.in.:</p> <ul style="list-style-type: none"> <li>➤ opracowywanie i aktualizowanie Gminnego Planu Zarządzania Kryzysowego i przedstawianie go Staroście do zatwierdzenia;</li> <li>➤ opracowywanie i aktualizowanie aneksów funkcjonalnych do Gminnego Planu Zarządzania Kryzysowego;</li> <li>➤ obsługa Gminnego Zespołu Zarządzania Kryzysowego;</li> <li>➤ sporządzanie rocznego planu pracy Gminnego Zespołu Zarządzania Kryzysowego i przedstawianie go do akceptacji Burmistrzowi/Wójtowi;</li> <li>➤ opracowywanie i aktualizowanie regulaminu Gminnego Zespołu Zarządzania Kryzysowego;</li> <li>➤ organizowanie szkoleń, ćwiczeń i treningów Gminnego Zespołu ZK oraz opracowywanie w tym zakresie wymaganej dokumentacji;</li> <li>➤ zapewnienie kierowania działaniami związanymi z monitorowaniem, planowaniem, reagowaniem i usuwaniem skutków zagrożeń na terenie gminy, w tym: gromadzenie i przetwarzanie danych oraz ocena występujących zagrożeń; monitorowanie, analizowanie i prognozowanie rozwoju zagrożeń;</li> <li>➤ dostarczanie niezbędnych informacji, dotyczących aktualnego stanu bezpieczeństwa Gminnemu Zespołowi Zarządzania Kryzysowego;</li> <li>➤ opracowywanie innych dokumentów związanych ze stanem klęsk żywiołowych i zarządzania kryzysowego.</li> </ul>

*Źródło: opracowanie własne na podstawie przeprowadzonej ankietyzacji*

### 2.3. Podsumowanie efektów realizacji „Programu Ochrony Środowiska” - analiza wskaźnikowa

„Program Ochrony Środowiska dla Powiatu Gryfińskiego na lata 2021-2024 z perspektywą do roku 2030” wyznaczał do osiągnięcia następujące cele:

- poprawa i ochrona jakości powietrza - w ramach celu realizowano m.in. następujące zadania: modernizacja energetyczna budynków użyteczności publicznej i zbiorowego zamieszkania, wymiana indywidualnych źródeł ciepła w budynkach mieszkalnych oraz montaż instalacji OZE (m.in. realizacja programów „Czyste Powietrze” i „Mój Prąd”), rozbudowa i modernizacja systemu gazowniczego i ciepłowniczego;
- poprawa klimatu akustycznego środowiska - w ramach celu realizowano m.in. następujące zadania: budowę obwodnicy Gryfina w ciągu DK nr 31, budowa nowych dróg rowerowych (m.in. realizacja projektu „Budowa sieci tras rowerowych Pomorza Zachodniego”), modernizacja, przebudowa i remonty dróg gminnych, powiatowych, wojewódzkich i krajowych, organizacja systemu transportu zbiorowego (m.in. korzystając ze środków Funduszu Rozwoju Przewozów Autobusowych);
- ochrona przed ponadnormatywnym promieniowaniem elektromagnetycznym (PEM) - w ramach celu realizowano m.in. następujące zadania: monitoring emisji pól elektromagnetycznych, kontrola i ewidencja instalacji wytwarzających pola elektromagnetyczne;
- ochrona przed skutkami zjawisk ekstremalnych (powodzie, susze) - w ramach celu realizowano m.in. następujące zadania: budowa, modernizacja i bieżące utrzymanie wałów przeciwpowodziowych, realizacja prac konserwacyjno-utrzymawczych wód oraz urządzeń melioracyjnych, rozbudowa systemu kanalizacji deszczowej, realizacja projektów z zakresu niebiesko-zielonej infrastruktury, kontrola podmiotów korzystających ze środowiska w zakresie gospodarki wodno-ściekowej, prowadzenie edukacji ekologicznej z zakresu z oszczędzania wody oraz prawidłowego postępowania ze ściekami;
- poprawa i ochrona jakości wód powierzchniowych i podziemnych oraz prowadzenie gospodarki wodno-ściekowej w sposób zapewniający ochronę jakości wód - w ramach celu realizowano m.in. następujące zadania: rozbudowa i modernizacja infrastruktury wodno-kanalizacyjnej (sieci, przyłączy, przepompowni, SUW, oczyszczalni, itp.), kontrola stanu technicznego i częstotliwości opróżniania zbiorników bezodpływowych;
- racjonalne gospodarowanie zasobami geologicznymi - w ramach celu realizowano m.in. następujące zadania: rozpoznawanie i dokumentowanie nowych złóż kopalin, rekultywacja obszarów poeksploatacyjnych, prowadzenie bieżącej kontroli w zakresie przestrzegania wydanych koncesji oraz eliminacja nielegalnego wydobycia kopalin, ochrona złóż kopalin w procesie planowania przestrzennego;
- ochrona gleb przed negatywnym oddziaływaniem antropogenicznym - w ramach celu realizowano m.in. następujące zadania: rekultywacja i remediacja obszarów zdegradowanych i zanieczyszczonych, bieżące utrzymanie czystości na terenach publicznych oraz likwidacja dzikich wysypisk odpadów, monitorowanie gleb użytkowanych rolniczo, identyfikacja potencjalnych historycznych zanieczyszczeń powierzchni ziemi oraz prowadzenie wykazu, opracowywanie nowych miejscowych planów zagospodarowania przestrzennego;
- gospodarowanie odpadami zgodnie z hierarchią sposobów postępowania z odpadami - w ramach celu realizowano m.in. następujące zadania: prowadzenie gminnych systemów gospodarowania odpadami komunalnymi (organizacja odbioru i zagospodarowania odpadów komunalnych, działalność kontrolna, prowadzenie akcji edukacyjno-informacyjnych z zakresu zapobiegania powstawaniu odpadów oraz prowadzenia selektywnej zbiórki odpadów), usuwanie i unieszkodliwianie wyrobów azbestowych, kontrola podmiotów gospodarczych gospodarujących odpadami;
- ochrona zasobów przyrodniczych powiatu - w ramach celu realizowano m.in. następujące zadania: bieżąca pielęgnacja, ochrona i utrzymanie istniejących form ochrony przyrody

oraz miejsc cennych przyrodniczo, ochrona, pielęgnowanie i utrzymywanie obszarów leśnych w dobrym stanie, prowadzenie nadzoru nad gospodarką leśną w lasach niestanowiących własności Skarbu Państwa, tworzenie oraz bieżące utrzymanie i rewitalizacja terenów zieleni urządzonej, wnikliwe prowadzenie postępowań dotyczących wycinki drzew i krzewów.

- ograniczenie ryzyka wystąpienia poważnych awarii oraz minimalizacja ich skutków - w ramach celu realizowano m.in. następujące zadania: kontrola zakładów ZZR prowadzących działalność na terenie powiatu, finansowanie działalności OSP, współdziałanie w zakresie doskonalenia systemu zarządzania kryzysowego i edukacji mieszkańców.

Do największych sukcesów wynikających z realizacji „Programu Ochrony Środowiska dla Powiatu Gryfińskiego na lata 2021-2024 z perspektywą do roku 2030” należy zaliczyć: poprawę jakości powietrza w zakresie benzo(a)pirenu (brak notowanych obszarów przekroczeń na terenie powiatu); wzrost stopnia zwodociągowania i skanalizowania; wzrost powierzchni lasów; wzrost powierzchni obszarów chronionych (m.in. ustanowienie dwóch rezerwatów przyrody). Natomiast problemem środowiskowym, który nie uległ poprawie jest zła jakość wód powierzchniowych na terenie powiatu.

W kolejnej tabeli przedstawiono zestawienie efektów realizacji dotychczasowego „Programu Ochrony Środowiska dla Powiatu Gryfińskiego na lata 2021-2024 z perspektywą do roku 2030”.

RAPORT Z REALIZACJI PROGRAMU OCHRONY ŚRODOWISKA  
DLA POWIATU GRYFIŃSKIEGO ZA LATA 2023-2024

**Tabela 3. Efekty realizacji „Programu Ochrony Środowiska dla Powiatu Gryfińskiego na lata 2021-2024” (ANALIZA WSKAŹNIKOWA)**

Wskaźnik/źródło danych	Wskaźniki monitoringowe realizacji POŚ		Wartość osiągnięta (realizacja POŚ w poszczególnych latach)	Efekt realizacji POŚ	Opis efektu realizacji POŚ
	Wartość bazowa (rozpoczęcie realizacji POŚ – stan na dzień 31.12.2020 r.)	Oczekiwana zmiana (zakończenie realizacji POŚ)			
<b>OBSZAR INTERWENCJI: OCHRONA KLIMATU I JAKOŚCI POWIETRZA</b>					
<b>ZAKŁADANY CEL: POPRAWA I OCHRONA JAKOŚCI POWIETRZA</b>					
<i>Podjęte zadania: m.in. modernizacja energetyczna budynków użyteczności publicznej i zbiorowego zamieszkania, wymiana indywidualnych źródeł ciepła w budynkach mieszkalnych oraz montaż instalacji OZE (m.in. realizacja programów „Czyste Powietrze” i „Mój Prąd”), rozbudowa i modernizacja systemu gazowniczego i ciepłowniczego.</i>					
Powierzchnia wyznaczonych na terenie powiatu obszarów przekroczeń B(a)P w powietrzu (dane WIOŚ/GIOŚ)	4,7 km <sup>2</sup>	↓	14,0 km <sup>2</sup> (2021 r.) 0,0 km <sup>2</sup> (2022 r.) 0,0 km <sup>2</sup> (2023 r.)	pozytywny	poprawa jakości powietrza, brak notowanych przekroczeń dopuszczalnego stężenia B(a)P w powietrzu
Powierzchnia wyznaczonych na terenie powiatu obszarów przekroczeń pyłu zawieszonego PM <sub>2,5</sub> w powietrzu (dane WIOŚ/GIOŚ)	0,0 km <sup>2</sup>	↔	0,0 km <sup>2</sup> (2021 r.) 0,0 km <sup>2</sup> (2022 r.) 0,0 km <sup>2</sup> (2023 r.)	pozytywny	utrzymanie braku przekroczeń dopuszczalnych stężeń pyłu zawieszonego PM <sub>2,5</sub> w powietrzu
Powierzchnia wyznaczonych na terenie powiatu obszarów przekroczeń pyłu zawieszonego PM <sub>10</sub> w powietrzu (dane WIOŚ/GIOŚ)	0,0 km <sup>2</sup>	↔	0,0 km <sup>2</sup> (2021 r.) 0,0 km <sup>2</sup> (2022 r.) 0,0 km <sup>2</sup> (2023 r.)	pozytywny	utrzymanie braku przekroczeń dopuszczalnych stężeń pyłu zawieszonego PM <sub>10</sub> w powietrzu
<b>OBSZAR INTERWENCJI: ZAGROŻENIA HAŁASEM</b>					
<b>ZAKŁADANY CEL: POPRAWA KLIMATU AKUSTYCZNEGO ŚRODOWISKA</b>					
<i>Podjęte zadania: m.in. budowa obwodnicy Gryfina w ciągu DK 31, budowa nowych dróg rowerowych (m.in. realizacja projektu „Budowa sieci tras rowerowych Pomorza Zachodniego”), modernizacja, przebudowa i remonty dróg gminnych, powiatowych, wojewódzkich i krajowych.</i>					
Liczba obwodnic miast na terenie powiatu (dane GDDKIA, ZZDW)	0	↑	1 (2024 r.)	pozytywny	realizacja zadania polegającego na budowie obwodnicy Gryfina w ciągu DK nr 31
Liczba mieszkańców obszarów o negatywnym oddziaływaniu akustycznym dróg na terenie powiatu – wskaźnik L <sub>DWN</sub> (dane GDDKIA)	128	↓	700 (zgodnie z mapami akustycznymi opracowanymi w 2022 r.)	negatywny	wzrost liczby mieszkańców obszarów o negatywnym oddziaływaniu akustycznym dróg krajowych na terenie powiatu



RAPORT Z REALIZACJI PROGRAMU OCHRONY ŚRODOWISKA  
DLA POWIATU GRYFIŃSKIEGO ZA LATA 2023-2024

Wskaźnik/źródło danych	Wskaźniki monitoringowe realizacji POŚ		Wartość osiągnięta (realizacja POŚ w poszczególnych latach)	Efekt realizacji POŚ	Opis efektu realizacji POŚ
	Wartość bazowa (rozpoczęcie realizacji POŚ – stan na dzień 31.12.2020 r.)	Oczekiwana zmiana (zakończenie realizacji POŚ)			
Liczba mieszkańców obszarów o negatywnym oddziaływaniu akustycznym dróg na terenie powiatu – wskaźnik L <sub>N</sub> (dane GDDKIA)	74	↓	500 (zgodnie z mapami akustycznymi opracowanymi w 2022 r.)	negatywny	wzrost liczby mieszkańców obszarów o negatywnym oddziaływaniu akustycznym dróg krajowych na terenie powiatu
<b>OBSZAR INTERWENCJI: POLA ELEKTROMAGNETYCZNE</b> <b>ZAKŁADANY CEL: OCHRONA PRZED PONADNORMATYWNYM PROMIENIOWANIEM ELEKTROMAGNETYCZNYM (PEM)</b> <i>Podjęte zadania: m.in. monitoring emisji pól elektromagnetycznych, kontrola i ewidencja instalacji wytwarzających pola elektromagnetyczne.</i>					
Liczba punktów monitoringowych na terenie powiatu z notowanymi przekroczeniami dopuszczalnego natężenia PEM (dane GIOŚ)	0	↔	0 (2021 r.) 0 (2022 r.) 0 (2023 r.)	pozytywny	utrzymanie braku przekroczeń dopuszczalnych poziomów promieniowania elektromagnetycznego w punktach monitoringowych na terenie powiatu
<b>OBSZAR INTERWENCJI: GOSPODAROWANIE WODAMI</b> <b>ZAKŁADANY CEL: OCHRONA PRZED SKUTKAMI ZJAWISK EKSTREMALNYCH</b> <b>ZAKŁADANY CEL: POPRAWA I OCHRONA JAKOŚCI WÓD POWIERZCHNIOWYCH I PODZIEMNYCH</b> <i>Podjęte zadania: m.in. budowa, modernizacja i bieżące utrzymanie wałów przeciwpowodziowych, realizacja prac konserwacyjno-utrzymawczych wód oraz urządzeń melioracyjnych, rozbudowa systemu kanalizacji deszczowej, realizacja projektów z zakresu niebiesko-zielonej infrastruktury, kontrola podmiotów korzystających ze środowiska w zakresie gospodarki wodno-ściekowej, prowadzenie edukacji ekologicznej z zakresu oszczędzania wody oraz prawidłowego postępowania ze ściekami.</i>					
Zużycie wody ogółem na terenie powiatu (dane GUS)	562,3 mln m <sup>3</sup>	↓	537,4 mln m <sup>3</sup> (2023 r.)	pozytywny	spadek łącznego zużycia wody na terenie powiatu
Powierzchnia gruntów zadrzewionych i zakrzewionych (dane Starostwo)	224,2 ha	↑	243,0 ha (2023 r.)	pozytywny	wzrost powierzchni gruntów zadrzewionych i zakrzewionych na terenie powiatu
Udział monitorowanych zlewni JCWP znajdujących się na terenie powiatu o dobrym stanie ogólnym (dane GIOŚ)	0%	↑	0% (2023 r.)	negatywny	brak poprawy złego stanu wód powierzchniowych (JCWP) na terenie powiatu

**RAPORT Z REALIZACJI PROGRAMU OCHRONY ŚRODOWISKA  
DLA POWIATU GRYFIŃSKIEGO ZA LATA 2023-2024**

Wskaźnik/źródło danych	Wskaźniki monitoringowe realizacji POŚ		Wartość osiągnięta (realizacja POŚ w poszczególnych latach)	Efekt realizacji POŚ	Opis efektu realizacji POŚ
	Wartość bazowa (rozpoczęcie realizacji POŚ – stan na dzień 31.12.2020 r.)	Oczekiwana zmiana (zakończenie realizacji POŚ)			
Liczba JCWPd znajdujących się na terenie powiatu o dobrym stanie ogólnym (dane GIOŚ)	3	↔	3 (2023 r.)	pozytywny	utrzymanie dobrego stanu wód podziemnych (JCWPd) na terenie powiatu
<b>OBSZAR INTERWENCJI: GOSPODARKA WODNO-ŚCIEKOWA</b>					
<b>ZAKŁADANY CEL:</b> PROWADZENIE GOSPODARKI WODNO-ŚCIEKOWEJ W SPOSÓB ZAPEWNIAJĄCY OCHRONĘ JAKOŚCI WÓD <i>Podjęte zadania: m.in. rozbudowa i modernizacja infrastruktury wodno-kanalizacyjnej (sieci, przyłączy, przepompowni, SUW, oczyszczalni, itp.), kontrola stanu technicznego i częstotliwości opróżniania zbiorników bezodpływowych.</i>					
Długość czynnej sieci wodociągowej (dane GUS)	635,4 km	↑	641,9 km (2021 r.) 644,2 km (2022 r.) 648,3 km (2023 r.)	pozytywny	wzrost długości sieci wodociągowej
Liczba czynnych przyłączy wodociągowych do budynków mieszkalnych (dane GUS)	10 918 szt.	↑	11 096 szt. (2021 r.) 11 261 szt. (2022 r.) 11 415 szt. (2023 r.)	pozytywny	wzrost liczby czynnych przyłączy wodociągowych
Długość czynnej sieci kanalizacyjnej (dane GUS)	402,4 km	↑	417,5 km (2021 r.) 418,4 km (2022 r.) 423,5 km (2023 r.)	pozytywny	wzrost długości sieci kanalizacyjnej
Liczba czynnych przyłączy kanalizacyjnych do budynków mieszkalnych (dane GUS)	6 166 szt.	↑	6 310 szt. (2021 r.) 6 392 szt. (2022 r.) 6 516 szt. (2023 r.)	pozytywny	wzrost liczby czynnych przyłączy kanalizacyjnych
<b>OBSZAR INTERWENCJI: ZASOBY GEOLOGICZNE</b>					
<b>ZAKŁADANY CEL:</b> RACJONALNE GOSPODAROWANIE ZASOBAMI GEOLOGICZNYMI <i>Podjęte zadania: m.in. rozpoznawanie i dokumentowanie nowych złóż kopalin, rekultywacja obszarów poeksploatacyjnych, prowadzenie bieżącej kontroli w zakresie przestrzegania wydanych koncesji oraz eliminacja nielegalnego wydobycia kopalin, ochrona złóż kopalin w procesie planowania przestrzennego.</i>					
Powierzchnia udokumentowanych złóż kruszyw naturalnych na terenie powiatu (dane PIG)	949,49 ha	↑	1 075,42 (2023 r.)	pozytywny	wzrost powierzchni złóż kruszyw naturalnych na terenie powiatu

**RAPORT Z REALIZACJI PROGRAMU OCHRONY ŚRODOWISKA  
DLA POWIATU GRYFIŃSKIEGO ZA LATA 2023-2024**

Wskaźnik/źródło danych	Wskaźniki monitoringowe realizacji POŚ		Wartość osiągnięta (realizacja POŚ w poszczególnych latach)	Efekt realizacji POŚ	Opis efektu realizacji POŚ
	Wartość bazowa (rozpoczęcie realizacji POŚ – stan na dzień 31.12.2020 r.)	Oczekiwana zmiana (zakończenie realizacji POŚ)			
Dostępne zasoby geologiczne bilansowe złoża ropy naftowej i gazu ziemnego „Zielin” (dane PIG-PIB)	13,47 mln m <sup>3</sup> (gaz) 1,63 tys. t (ropa)	↑	0,00 mln m <sup>3</sup> (gaz) 0,00 tys. t. (ropa) (2023 r.)	negatywny	wyeksplorowanie złoża ropy naftowej i gazu ziemnego „Zielin”
Powierzchnia gruntów zdegradowanych i zdewastowanych działalnością górniczą (dane Starostwo)	177,06 ha	↓	184,56 ha (2021 r.) 180,50 ha (2022 r.) 182,90 ha (2023 r.)	negatywny	wzrost powierzchni gruntów zdegradowanych i zdewastowanych działalnością górniczą
<b>OBSZAR INTERWENCJI: GLEBY</b>					
<b>ZAKŁADANY CEL: OCHRONA GLEB PRZED NEGATYWNYM ODDZIAŁYWANIEM ANTROPOGENICZNYM</b>					
<i>Podjęte zadania: m.in. rekultywacja i remediacja obszarów zdegradowanych i zanieczyszczonych, bieżące utrzymanie czystości na terenach publicznych oraz likwidacja dzikich wysypisk odpadów, monitorowanie gleb użytkowanych rolniczo, identyfikacja potencjalnych historycznych zanieczyszczeń powierzchni ziemi oraz prowadzenie wykazu, opracowywanie nowych miejscowych planów zagospodarowania przestrzennego.</i>					
Łączna powierzchnia gruntów zdegradowanych i zdewastowanych na terenie powiatu (dane Starostwo)	424,42 ha	↓	431,92 ha (2021 r.) 427,86 ha (2022 r.) 431,08 ha (2023 r.)	negatywny	wzrost powierzchni gruntów zdegradowanych i zdewastowanych na terenie powiatu
Udział gruntów ornych w klasach bonitacyjnych I-IIIb na terenie powiatu (dane Starostwo)	46,4%	↔	46,3% (2023 r.)	negatywny	spadek udziału gruntów ornych w klasach bonitacyjnych I-IIIb na terenie powiatu
Powierzchnia gruntów leśnych na terenie powiatu (dane GUS)	65 653,52 ha	↑	65 671,05 ha (2021 r.) 65 754,37 ha (2022 r.) 65 798,68 ha (2023 r.)	pozytywny	wzrost powierzchni gruntów leśnych na terenie powiatu
Powierzchnia powiatu objęta miejscowymi planami zagospodarowania przestrzennego (dane GUS)	17 298 ha	↑	17 320 ha (2021 r.) 18 081 ha (2022 r.) 17 877 ha (2023 r.)	pozytywny	wzrost powierzchni powiatu objętej miejscowymi planami zagospodarowania przestrzennego

**RAPORT Z REALIZACJI PROGRAMU OCHRONY ŚRODOWISKA  
DLA POWIATU GRYFIŃSKIEGO ZA LATA 2023-2024**

Wskaźnik/źródło danych	Wskaźniki monitoringowe realizacji POŚ		Wartość osiągnięta (realizacja POŚ w poszczególnych latach)	Efekt realizacji POŚ	Opis efektu realizacji POŚ
	Wartość bazowa (rozpoczęcie realizacji POŚ – stan na dzień 31.12.2020 r.)	Oczekiwana zmiana (zakończenie realizacji POŚ)			
<b>OBSZAR INTERWENCJI: GOSPODARKA ODPADAMI I ZAPOBIEGANIE POWSTAWANIU ODPADÓW</b> <b>ZAKŁADANY CEL: GOSPODAROWANIE ODPADAMI ZGODNIE Z HIERARCHIĄ SPOSOBÓW POSTĘPOWANIA Z ODPADAMI</b> <i>Podjęte zadania: m.in. prowadzenie gminnych systemów gospodarowania odpadami komunalnymi (organizacja odbioru i zagospodarowania odpadów komunalnych, działalność kontrolna, prowadzenie akcji edukacyjno-informacyjnych z zakresu zapobiegania powstawaniu odpadów oraz prowadzenia selektywnej zbiórki odpadów), usuwanie i unieszkodliwianie wyrobów azbestowych, kontrola podmiotów gospodarczych gospodarujących odpadami.</i>					
Ilość odpadów komunalnych wytworzonych średnio przez 1 mieszkańca powiatu (dane GUS)	358 kg	↓	362 kg (2021 r.) 379 kg (2022 r.) 363 kg (2023 r.)	negatywny	wzrost ilości odpadów komunalnych wytwarzanych na terenie powiatu
Udział zmieszanych odpadów komunalnych w łącznej masie odpadów komunalnych odebranych z terenu powiatu (dane GUS)	73,6%	↓	77,7% (2021 r.) 72,3% (2022 r.) 66,4% (2023 r.)	pozytywny	spadek udziału zmieszanych odpadów komunalnych w łącznej masie odpadów komunalnych odebranych z terenu powiatu
Ilość wytworzonych odpadów innych niż komunalne na terenie powiatu (dane GUS)	89,1 tys. t	↓	104,4 tys. t (2023 r.)	negatywny	wzrost ilości wytworzonych odpadów innych niż komunalne na terenie powiatu
Ilość wyrobów azbestowych pozostających do usunięcia z terenu powiatu (dane Baza Azbestowa)	8 478 t	↓	7 974 t (paź. 2024 r.)	pozytywny	spadek ilości wyrobów azbestowych pozostających do usunięcia z terenu powiatu
<b>OBSZAR INTERWENCJI: ZASOBY PRZYRODNICZE</b> <b>ZAKŁADANY CEL: OCHRONA ZASOBÓW PRZYRODNICZYCH</b> <i>Podjęte zadania: m.in. bieżąca pielęgnacja, ochrona i utrzymanie istniejących form ochrony przyrody oraz miejsc cennych przyrodniczo, ochrona, pielęgnowanie i utrzymywanie obszarów leśnych w dobrym stanie, prowadzenie nadzoru nad gospodarką leśną w lasach niestanowiących własności Skarbu Państwa, tworzenie oraz bieżące utrzymanie i rewitalizacja terenów zieleni urządzonej, wnikliwe prowadzenie postępowań dotyczących wycinki drzew i krzewów.</i>					
Powierzchnia lasów na terenie powiatu (dane GUS)	63 650,46 ha	↑	63 655,65 ha (2021 r.) 63 725,54 ha (2022 r.) 63 937,65 ha (2023 r.)	pozytywny	wzrost powierzchni lasów na terenie powiatu

**RAPORT Z REALIZACJI PROGRAMU OCHRONY ŚRODOWISKA  
DLA POWIATU GRYFIŃSKIEGO ZA LATA 2023-2024**

Wskaźnik/źródło danych	Wskaźniki monitoringowe realizacji POŚ		Wartość osiągnięta (realizacja POŚ w poszczególnych latach)	Efekt realizacji POŚ	Opis efektu realizacji POŚ
	Wartość bazowa (rozpoczęcie realizacji POŚ – stan na dzień 31.12.2020 r.)	Oczekiwana zmiana (zakończenie realizacji POŚ)			
Powierzchnia lasów ochronnych na terenie powiatu (dane Nadleśnictw)	39 660,40 ha	↑	39 838,97 ha (2023 r.)	pozytywny	wzrost powierzchni lasów ochronnych na terenie powiatu
Liczba rezerwatów przyrody ustanowionych na terenie powiatu (dane GDOŚ)	15	↑	17 (2024 r.)	pozytywny	wzrost liczby rezerwatów przyrody ustanowionych na terenie powiatu
Liczba obszarów Natura 2000 na terenie powiatu z ustanowionymi planami zadań ochronnych (dane RDOŚ)	9	↑	12 (2024 r.)	pozytywny	wzrost liczby obszarów Natura 2000 na terenie powiatu z ustanowionymi planami zadań ochronnych
Powierzchnia terenów zieleni urządzonej na terenie powiatu (dane GUS)	159,67 ha	↑	159,67 ha (2021 r.) 160,36 ha (2022 r.) 160,36 ha (2023 r.)	pozytywny	wzrost powierzchni terenów zieleni urządzonej na terenie powiatu
<b><u>OBSZAR INTERWENCJI: ZAGROŻENIA POWAŻNYMI AWARIAMI</u></b> <b><u>ZAKŁADANY CEL: OGRANICZENIE RYZYKA WYSTĄPIENIA POWAŻNYCH AWARII ORAZ MINIMALIZACJA ICH SKUTKÓW</u></b> <b><u>Podjęte zadania: m.in. kontrola zakładów ZDR prowadzących działalność na terenie powiatu, finansowanie działalności OSP, współdziałanie w zakresie doskonalenia systemu zarządzania kryzysowego i edukacji mieszkańców.</u></b>					
Liczba poważnych awarii na terenie powiatu (dane GIOŚ)	0	↔	0 (2021 r.) 0 (2022 r.) 0 (2023 r.)	pozytywna	brak występowania poważnych awarii na terenie powiatu

Źródło: opracowanie własne

### 3. KLUCZOWE PROBLEMY ŚRODOWISKOWE NA TERENIE POWIATU

Na podstawie dokonanego opisu stanu środowiska oraz opisu realizacji poszczególnych zadań wyznaczonych w ramach „Programu Ochrony Środowiska” zidentyfikowano najważniejsze problemy środowiskowe na terenie powiatu gryfińskiego, które priorytetowo wymagają podjęcia dalszych działań naprawczych lub zapobiegawczych (kluczowe obszary interwencji).

#### **„Niska emisja” jako główne źródło zanieczyszczeń powietrza**

Zgodnie z „Roczną oceną jakości powietrza w województwie zachodniopomorskim – raport wojewódzki za rok 2023” (GIOŚ RWMS w Szczecinie, kwiecień 2024) na terenie powiatu gryfińskiego nie wyznaczono obszarów przekroczeń dopuszczalnych i docelowych standardów jakości powietrza ze względu na benzo(a)piren, pyły zawieszane PM10 i PM2,5, dwutlenek siarki (SO<sub>2</sub>), dwutlenek azotu (NO<sub>2</sub>), benzen (C<sub>6</sub>H<sub>6</sub>), tlenek węgla (CO), ozon (O<sub>3</sub>) oraz metale ciężkie tj.: arsen, kadm, nikiel i ołów.

Z całą pewnością wpływ na taki stan rzeczy mają konsekwentnie realizowane działania naprawcze (wymiana indywidualnych źródeł ciepła oraz zabiegi termomodernizacyjne). Należy jednak mieć na uwadze, iż ostatecznie lata na terenie kraju (w tym rok 2023) zostały sklasyfikowane jako lata bardzo ciepłe lub ciepłe, zatem niższe stężenia benzo(a)pirenu i pyłów zawieszonych są również konsekwencją występowania sprzyjających warunków pogodowych (mniejsze zapotrzebowanie na ciepło w celach grzewczych).

W poniższej tabeli przedstawiono wielkości stężeń pyłów zawieszonych PM10 i PM2,5 oraz B(a)P w powietrzu na terenie poszczególnych gmin powiatu gryfińskiego w 2023 r.

**Tabela 4. Stężenia średnie roczne pyłów zawieszonych PM10 i PM2,5 oraz benzo(a)pirenu w powietrzu na terenie poszczególnych gmin powiatu gryfińskiego w 2023 roku**

Zanieczyszczenie	Gmina	Stężenie średnie roczne na terenie gminy (max)	Stężenie średnie roczne dopuszczalne/ docelowe	% poziomu dopuszczalnego/ docelowego
pył zawieszony PM10	Banie	15,5	40,0 µg/m <sup>3</sup>	38,8%
	Cedynia	14,5		36,3%
	Chojna	17,7		44,3%
	Gryfino	15,4		38,5%
	Mieszkowice	15,9		39,8%
	Moryń	15,5		38,8%
	Stare Czarnowo	19,5		48,8%
	Trzcińsko-Zdrój	17,7		44,3%
	Widuchowa	14,6	36,5%	
pył zawieszony PM2,5	Banie	9,4	20,0 µg/m <sup>3</sup>	47,0%
	Cedynia	8,2		41,0%
	Chojna	11,0		55,0%
	Gryfino	10,2		51,0%
	Mieszkowice	9,3		46,5%
	Moryń	9,2		46,0%
	Stare Czarnowo	12,4		62,0%
	Trzcińsko-Zdrój	11,1		55,5%
	Widuchowa	9,1	45,5%	
benzo(a)piren	Banie	0,30	1,0 ng/m <sup>3</sup>	30,0%
	Cedynia	0,22		22,0%
	Chojna	0,79		79,0%

Zanieczyszczenie	Gmina	Stężenie średnie roczne na terenie gminy (max)	Stężenie średnie roczne dopuszczalne/ docelowe	% poziomu dopuszczalnego/ docelowego
	Gryfino	0,43		43,0%
	Mieszkowice	0,31		31,0%
	Moryń	0,33		33,0%
	Stare Czarnowo	0,24		24,0%
	Trzcińsko-Zdrój	0,68		68,0%
	Widuchowa	0,35		35,0%

Źródło: „Roczna ocena jakości powietrza w województwie zachodniopomorskim– raport wojewódzki za rok 2023”  
(GIOŚ RWMS w Szczecinie, kwiecień 2024)

Według danych GIOŚ głównym źródłem zanieczyszczenia powietrza w województwie zachodniopomorskim jest emisja antropogeniczna pochodząca z sektora komunalno-bytowego (emisja powierzchniowa), mniejszy udział stanowią emisje z działalności przemysłowej (emisja punktowa) oraz transportu (emisja liniowa). Głównymi lokalnymi źródłami zanieczyszczeń są kominy domów ogrzewanych indywidualnie. Dostrzegalna jest wysoka zależność pomiędzy zmiennością sezonową i wartościami stężeń zanieczyszczeń w powietrzu - w sezonie grzewczym wielkości stężeń benzo(a)pirenu oraz pyłów zawieszonych były wysokie, natomiast w okresie letnim znacznie niższe. Najwyższe stężenia na terenie województwa odnotowano na terenach, gdzie dominuje niska emisja z indywidualnego ogrzewania budynków mieszkalnych. Z kolei transport samochodowy wpływa na stężenia zanieczyszczeń zwłaszcza na obszarach bezpośrednio sąsiadujących z drogami o znacznym natężeniu ruchu. Zanieczyszczenia komunikacyjne w postaci pyłów powstają głównie w wyniku ścierania się hamulców, opon i nawierzchni dróg oraz unosu zanieczyszczeń z powierzchni dróg, natomiast tlenki azotu są emitowane z rur wydechowych. Przemysł zlokalizowany na obszarze województwa ze względu na dużą wysokość kominów, w znacznym stopniu eksportuje zanieczyszczenia poza granice województwa. Natomiast zakłady przemysłowe o istotnej emisji nieorganizowanej lub emitowanej poprzez niskie emitory również bezpośrednio wpływają na jakość powietrza w swoim otoczeniu.

Udział sektora komunalno-bytowego w łącznej emisji B(a)P na terenie województwa zachodniopomorskiego w 2023 r. wyniósł 95,7%. W przypadku emisji pyłów zawieszonych PM<sub>2,5</sub> oraz PM<sub>10</sub> udział sektora komunalno-bytowego jest również zdecydowanie najwyższy i wynosi kolejno 84,9% i 62,3%. Emisja punktowa (przemysłowa) na terenie województwa odpowiada za największy ładunek emisji tlenków siarki (75,8%). Emisja liniowa (transport drogowy) posiada natomiast największy udział w emisji tlenków azotu (45,5%).

### **Zła jakość wód powierzchniowych**

Stan jednolitej części wód ocenia się poprzez porównanie wyników klasyfikacji stanu ekologicznego i stanu chemicznego. Jednolita część wód może być oceniona jako będąca w „dobrym stanie”, jeśli jednocześnie jej stan ekologiczny jest sklasyfikowany przynajmniej jako „dobry”, a stan chemiczny sklasyfikowany jest jako „dobry”. W pozostałych przypadkach tj., gdy stan chemiczny jest sklasyfikowany jako „poniżej dobrego” lub stan ekologiczny sklasyfikowany jako „umiarkowany”, „słaby”, bądź „zły”, jednolitą część wód ocenia się jako będącą w „złym stanie”.

Kompleksowe badania umożliwiające aktualną ocenę stanu ogólnego przeprowadzono dla 42 jednolitych części wód powierzchniowych (JCWP), których zlewnie znajdują się na terenie powiatu gryfińskiego. Wszystkie ocenione JCWP znajdują się w stanie ogólnym ZŁYM. Udział JCWP w danej klasie stanu/potencjału ekologicznego przedstawia się następująco:

- w II klasie jakości znajduje się 11% badanych JCWP,
- w III klasie jakości znajduje się 47% badanych JCWP,
- w IV klasie jakości znajduje się 29% badanych JCWP,
- w V klasie jakości znajduje się 13% badanych JCWP.

Spośród 36 JCWP, dla których prowadzono badania stanu chemicznego, jedynie dla jednej JCWP określony on został jako dobry (JCWP Kosa). W pozostałych przypadkach stan chemiczny oceniony został jako „poniżej dobrego”.

Przekraczanymi wskaźnikami badanych JCWP decydującymi o złym stanie wód powierzchniowych na terenie powiatu gryfińskiego są:

- elementy biologiczne: fitoplankton, fitobentos, makrofity, makrobezkręgowce bentosowe, ichtiofauna;
- elementy fizykochemiczne: zawiesina ogólna, tlen rozpuszczony, BZT5, ChZT, ogólny węgiel organiczny, przewodność w 20°C, substancje rozpuszczone, siarczany, chlorki, wapń, magnez, twardość ogólna, odczyn pH, zasadowość ogólna, azot amonowy, azot Kjeldahla, azot azotanowy, azotynowy i ogólny, fosfor fosforanowy (V) i ogólny;
- elementy chemiczne: difenyletery bromowane, fluoranten, benzo(b)fluoranten, rtęć i jej związki, benzo(a)piren, benzo(k)fluoranten, benzo(g,h,i)perylene, cypermetryna, kwas perfluorooktanosulfonowy (PFOS), heksabromocyklododekan, heptachlor.

Zgodnie z danymi GIOŚ RWMŚ w Szczecinie do najważniejszych zagrożeń jakości wód na terenie województwa zachodniopomorskiego należy zaliczyć: zrzuty punktowe ścieków komunalnych, bytowych i przemysłowych, zanieczyszczenia dopływające do wód ze źródeł rozproszonych (spływy powierzchniowe z terenów rolniczych, miejskich i przemysłowych, depozyt zanieczyszczeń z atmosfery, małe źródła punktowe np. nieszczelne szamba) oraz nadmierny pobór wód. Należy wspomnieć także o poważnych zagrożeniach dla życia biologicznego wód powierzchniowych związanych z zabudową hydrotechniczną (szczególnie zamykającą koryta rzeczne) oraz zagrożeniach jakie niosą ze sobą ekstremalne zjawiska pogodowe (np. długotrwałe okresy suszy).

### **Negatywne oddziaływanie akustyczne dróg na terenie powiatu**

W maju 2022 r. na zlecenie GDDKiA opracowana została „Strategiczna mapa hałasu dla dróg krajowych o ruchu powyżej 3 000 000 pojazdów rocznie w województwie zachodniopomorskim”. Mapowaniem akustycznym na terenie powiatu gryfińskiego objęte zostały następujące odcinki dróg krajowych:

- autostrada A6 (cały odcinek na terenie powiatu);
- droga ekspresowa S3 (cały odcinek na terenie powiatu);
- droga krajowa nr 26 odc. Chojna /przejście/;
- droga krajowa nr 31 odc. Radziszewo – Gryfino.

Odcinki dróg krajowych na terenie powiatu gryfińskiego objęte mapowaniem akustycznym generują przekroczenia dopuszczalnych poziomów hałasu na powierzchni 6,7 ha (dla wskaźnika  $L_{DWN}$  - długookresowy średni poziom dźwięku wyrażony w decybelach wyznaczony w ciągu wszystkich dób w roku) oraz na powierzchni 4,1 ha (dla wskaźnika  $L_N$  - długookresowy średni poziom dźwięku wyrażony w decybelach wyznaczony w ciągu wszystkich pór nocy w roku). Natomiast łączna powierzchnia terenów zagrożonych hałasem od ww. dróg wynosi 2 808,8 ha (dla wskaźnika  $L_{DWN}$ ) oraz 2 049,5 ha (dla wskaźnika  $L_N$ ).

GIOŚ RWMŚ w Szczecinie ostatnie pomiary hałasu drogowego prowadził na terenie powiatu gryfińskiego w 2018 r. na terenie miasta Mieszkowice w 3 punktach pomiarowych. Przeprowadzone pomiary wykazywały przekroczenia dopuszczalnego poziomu dźwięku w środowisku w punkcie pomiarowym przy ul. Chojeńskiej – przekroczenia dla wskaźnika  $LA_{eqD}$  (pora dnia) odnotowano w 2 z 11 serii pomiarowych, natomiast dla wskaźnika  $LA_{eqN}$  (pora nocy) w 6 z 11 serii pomiarowych.

Zadaniem, które wpłynie na znaczącą poprawę klimatu akustycznego na terenie powiatu, poprzez wyprowadzenie ruchu tranzytowego z centrum Gryfina, jest budowa obwodnicy miasta w ciągu drogi krajowej nr 31 (zadanie znajduje się w końcowej fazie realizacji).

### **Wysoki stopień zagrożenia suszą**

Podczas trwania suszy z uwagi na warunki meteorologiczne i klimatyczne, problemy rolnicze, warunki hydrologiczne i skutki gospodarcze wydzieliła się cztery etapy jej rozwoju – susze meteorologiczną, glebową, hydrologiczną i hydrogeologiczną:



- susza atmosferyczna – okres trwający na ogół od miesięcy do lat, w którym dopływ wilgoci do danego obszaru spada poniżej stanu normalnego w danych warunkach klimatycznych uwilgotnienia;
- susza glebowa (rolnicza) – okres, w którym wilgotność gleby jest niedostateczna do zaspokojenia potrzeb wodnych roślin i prowadzenia normalnej gospodarki w rolnictwie;
- susza hydrologiczna – okres, gdy przepływy w rzekach spadają poniżej przepływu średniego, a w przypadku przedłużającej się suszy meteorologicznej obserwuje się znaczne obniżenie poziomu zalegania wód podziemnych prowadząca do suszy hydrogeologicznej.

Zgodnie z opracowanym przez Państwowe Gospodarstwo Wodne Wody Polskie „Planem przeciwdziałania skutkom suszy”, który przyjęty został Rozporządzeniem Ministra Infrastruktury z dnia 15 lipca 2021 r., wynikowe zagrożenie suszą obszaru powiatu gryfińskiego określone zostało jako silne, w tym poszczególnymi rodzajami suszy: suszą atmosferyczną – ekstremalne zagrożenie, suszą glebową – ekstremalne zagrożenie, suszą hydrologiczną – umiarkowane zagrożenie, suszą hydrogeologiczną – słabe/umiarkowane zagrożenie.

W „Planie przeciwdziałania skutkom suszy” określono, iż w celu przeciwdziałania skutkom suszy należy realizować działania wpływające zarówno na zabezpieczenie dostępu do wody przeznaczonej do spożycia i prowadzenia nawodnień, jak i poprzez zwiększenie odporności terenu na skutki suszy. Zwiększenie odporności terenu oznacza, iż dany teren ze względu na swoją specyfikę i wdrożone działania będzie reagował na suszę z opóźnieniem, bądź też skutki suszy na nim nie wystąpią. Działania, które będą wpływać na zwiększenie odporności terenu to:

- budowa oraz przebudowa urządzeń melioracyjnych,
- realizacja działań inwestycyjnych w zakresie kształtowania zasobów wodnych przez zwiększanie sztucznej retencji,
- realizacja przedsięwzięć zmierzających do zwiększania i odtwarzania naturalnej retencji,
- zwiększenie ilości i czasu retencji wód na gruntach rolnych,
- zwiększenie retencji naturalnej i sztucznej na gruntach leśnych,
- retencja i zagospodarowanie wód opadowo-roztopowych na terenach zurbanizowanych.

Do grupy działań formalnych i edukacyjnych zaliczono rozwiązania umożliwiające zarządzanie zjawiskiem suszy np.: poprzez jej monitorowanie, rekompensowanie poniesionych strat, zarządzanie zasobami wodnymi, czy też właściwe zarządzanie w sytuacjach, gdy zjawisko suszy osiąga rozmiar klęski żywiołowej. Działania edukacyjne to przede wszystkim zwiększanie świadomości i kształtowanie wiedzy na temat:

- suszy - jej powstawania oraz możliwych do wystąpienia skutków,
- wprowadzania w życie codzienne rozwiązań oszczędzających wodę, w tym zmiany nawyków korzystania z wody,
- możliwości retencionowania wody.

Działania edukacyjne to również opracowanie dobrych praktyk oraz programów edukacyjnych, w tym wprowadzenie tematyki suszy do programów nauczania dla szkół podstawowych i ponadpodstawowych.

### **Wysoki stopień zagrożenia powodziowego**

Najczęściej występującymi powodziąmi w regionie wodnym Dolnej Odry i Przymorza Zachodniego są powodzie rzeczne (opadowe) oraz powódź od strony morza (sztormowe). Jako podstawowe mechanizmy prowadzące do powstawania powodzi w regionie uznano: naturalne wezbranie, zatory, przelanie się wód przez urządzenia wodne, awarie urządzeń wodnych lub infrastruktury technicznej lub zalanie terenu przez wodę na skutek innych mechanizmów (działania silnych wiatrów – cofki). W regionie wodnym Dolnej Odry i Przymorza Zachodniego groźne powodzie rzeczne spowodowane opadami deszczu (powstałe w wyniku zwiększonego przepływu wody w rzekach i występujące w półroczu letnim) i roztopowe są rzadziej obserwowane niż zimowe powodzie zatorowe. Terenami zagrożonymi powodziąmi zatorowymi są tereny położone wzdłuż zlewni rzeki Odry. W zależności od panujących warunków

hydrologiczno-meteorologicznych zagrożenie od powodzi zatorowych może sięgać daleko na południe od Szczecina, obejmując znaczną część dorzecza Odry i Warty, a w niektórych sytuacjach powodzie zatorowe mogą obejmować swym zasięgiem dorzecze Noteci. Zagrożeniem powodziowym w największym stopniu objęte są następujące obszary: 1) dolina rzeki Odry; 2) doliny ujściowych rzek wpływających do rzeki Odry; 3) obszary wokół Jeziora Dąbie; 4) obszary wokół Zalewu Szczecińskiego; 5) doliny ujściowych dopływów Zalewu Szczecińskiego i cieśniny Dziwny; 6) tereny przyujściowe i częściowo w środkowym biegu; 7) tereny wokół jezior przyziemnych.

Występujące na terenie powiatu gryfińskiego obszary szczególnego zagrożenia powodzią (OSZP) obejmują swoim zasięgiem, oprócz nieurbanizowanych obszarów zalewowych, również tereny zabudowane m.in. tereny komunikacyjne, przemysłowe, usługowe, magazynowe oraz mieszkaniowe, a także użytki rolne.

Odcinek Odry na terenie powiatu gryfińskiego (95 km) chroniony jest częściowo przez wały przeciwpowodziowe, których łączna długość wynosi 50 km. Wały te chronią miejscowości Osinów Dolny, Cedynia, Lubiechów, Ognica, Marwice, Krzypnica, Krajnik, częściowo Gryfino, Mniszki, Żabnica, Czepino, Dębce, Daleszewo i Radziszewo. Pozostałe ciek wodne nie wymagają obwałowań. Wyjątek stanowią ujściowe odcinki Tywy i Strugi Marwickiej, które posiadają tzw. wały wsteczne (cofkowe) o łącznej długości 2,9 km.

Zgodnie z „Planem zarządzania ryzykiem powodziowym dla regionu wodnego Dolnej Odry i Przymorza Zachodniego” w celu obniżenia istniejącego ryzyka powodziowego przyjęto do realizacji m.in. następujące kierunki działań:

- Ochrona lub zwiększanie retencji na obszarach zurbanizowanych.
- Wyeliminowanie lub unikanie wzrostu zagospodarowania na obszarach szczególnego zagrożenia powodzią.
- Budowa i modernizacja wałów przeciwpowodziowych oraz poprawa stanu technicznego pozostałej istniejącej infrastruktury przeciwpowodziowej.
- Wypracowanie zaleceń dla istniejących obiektów, w zakresie możliwych sposobów ochrony przed stratami wskutek zalania obszarów chronionych obwałowaniami.
- Wprowadzenie w miastach i terenach zurbanizowanych (tam, gdzie to będzie zasadne) obowiązku stosowania mobilnych systemów ochrony przed powodzią dla wody o Q1%.
- Regulacje oraz prace utrzymaniowe rzek.
- Propagowanie stosowania rozwiązań konstrukcyjnych zapewniających zwiększoną odporność nieruchomości na zalanie.
- Uszczelnianie budynków, stosowanie materiałów wodoodpornych.
- Trwałe zabezpieczenie terenu wokół budynków.
- Doskonalenie systemów prognozowania i ostrzegania o zagrożeniach meteorologicznych i hydrologicznych.
- Doskonalenie skuteczności reagowania ludzi, firm i instytucji publicznych na powódź.
- Budowa programów edukacyjnych poprawiających świadomość i wiedzę na temat źródeł zagrożenia powodziowego i ryzyka powodziowego.

### **Występowanie miejsc nielegalnej eksploatacji kopalni**

Miejscami niekoncesjonowanej eksploatacji kopalni są wyrobiska zlokalizowane najczęściej poza granicami udokumentowanych złóż, w których kopalina wydobywana jest bez wymaganej prawem koncesji na wydobycie. Miejsca takie mogą być także zlokalizowane w granicach złóż, jeśli eksploatacja na złożu odbywa się bez koncesji udzielonej przez uprawniony organ lub niezgodnie z jej zapisami.

Państwowy Instytut Geologiczny - Państwowy Instytut Badawczy realizuje na terenie kraju zadanie pn. „Monitoring odkrywkowej eksploatacji kopalni”. W ramach zadania opracowano „Raport z monitoringu odkrywkowej eksploatacji kopalni w pow. gryfińskim, stan na październik 2019 roku”.

Zgodnie z raportem na terenie powiatu gryfińskiego do punktów niekoncesjonowanej eksploatacji kopalni zaklasyfikowano 43 miejsca. Powierzchnia skontrolowanych wyrobisk jest bardzo zróżnicowana – największe ze zinwentaryzowanych wyrobisk zajmuje obszar 60 000 m<sup>2</sup>,

podczas gdy najmniejsze z nich ma 125 m<sup>2</sup>. Łączna powierzchnia terenów przekształconych górniczo w wyniku niekoncesjonowanej eksploatacji na terenie powiatu wynosi ok. 200 tys. m<sup>2</sup>. Najwięcej nielegalnych wyrobisk zarejestrowano w gminach Gryfino oraz Chojna. W powiecie gryfińskim stwierdzono obecność odpadów w 25 wyrobiskach, z czego znaczącą większość stanowiły odpady remontowo-budowlane oraz odpady komunalne. Największy problem dotyczący nielegalnych składowisk odpadów stwierdzono w wyrobiskach położonych w gminach Moryń i Mieszkowice.

Zgodnie z przepisami ustawy z dnia 9 czerwca 2011 r. Prawo geologiczne i górnicze (Dz. U. 2024, poz. 1290) wydobywanie kopaliny bez wymaganej koncesji albo bez zatwierdzonego albo podlegającego zgłoszeniu projektu robót geologicznych podlega opłacie podwyższonej. Organem właściwym do prowadzenia spraw w ww. zakresie na terenie powiatu gryfińskiego jest Dyrektor Okręgowego Urzędu Górniczego w Poznaniu.

### **Niski stopień selektywnej zbiórki odpadów komunalnych**

W 2023 r. z obszaru powiatu gryfińskiego odebrano 29 660,8 Mg odpadów komunalnych. Zdecydowanie największy udział w łącznej masie odebranych odpadów posiadały niesegregowane (zmieszane) odpady komunalne – 66,4% (19 694,4 Mg), a następnie odpady biodegradowalne – 8,0% (2 385,7 Mg) oraz zmieszane odpady opakowaniowe – 6,5% (1 930,7 Mg). Zgodnie z art. 3b ust. 1 ustawy z dnia 13 września 1996 r. o utrzymaniu czystości i porządku w gminach (Dz. U. 2024, poz. 399 ze zm.) gminy są zobowiązane osiągnąć za poszczególne lata określony poziom przygotowania do ponownego użycia i recyklingu odpadów komunalnych. Według danych za 2023 rok żadna z gmin powiatu gryfińskiego nie osiągnęła wymaganego 35% poziomu przygotowania do ponownego użycia i recyklingu odpadów komunalnych (najwyższy poziom uzyskała Gmina Banie – 22,55%, natomiast najniższy Gmina Mieszkowice – 14,04%).

## SPIS TABEL

Tabela 1. Opis realizacji zadań zaplanowanych do wykonania w ramach „Programu Ochrony Środowiska” w latach 2023-2024 (ZADANIA POWIATU).....	5
Tabela 2. Opis realizacji zadań zaplanowanych do wykonania w ramach „Programu Ochrony Środowiska” w latach 2023-2024 (ZADANIA POZOSTAŁYCH PODMIOTÓW).....	12
Tabela 3. Efekty realizacji „Programu Ochrony Środowiska dla Powiatu Gryfińskiego na lata 2021-2024” (ANALIZA WSKAŹNIKOWA).....	57
Tabela 4. Stężenia średnie roczne pyłów zawieszonych PM10 i PM2,5 oraz benzo(a)pirenu w powietrzu na terenie poszczególnych gmin powiatu gryfińskiego w 2023 roku .....	63